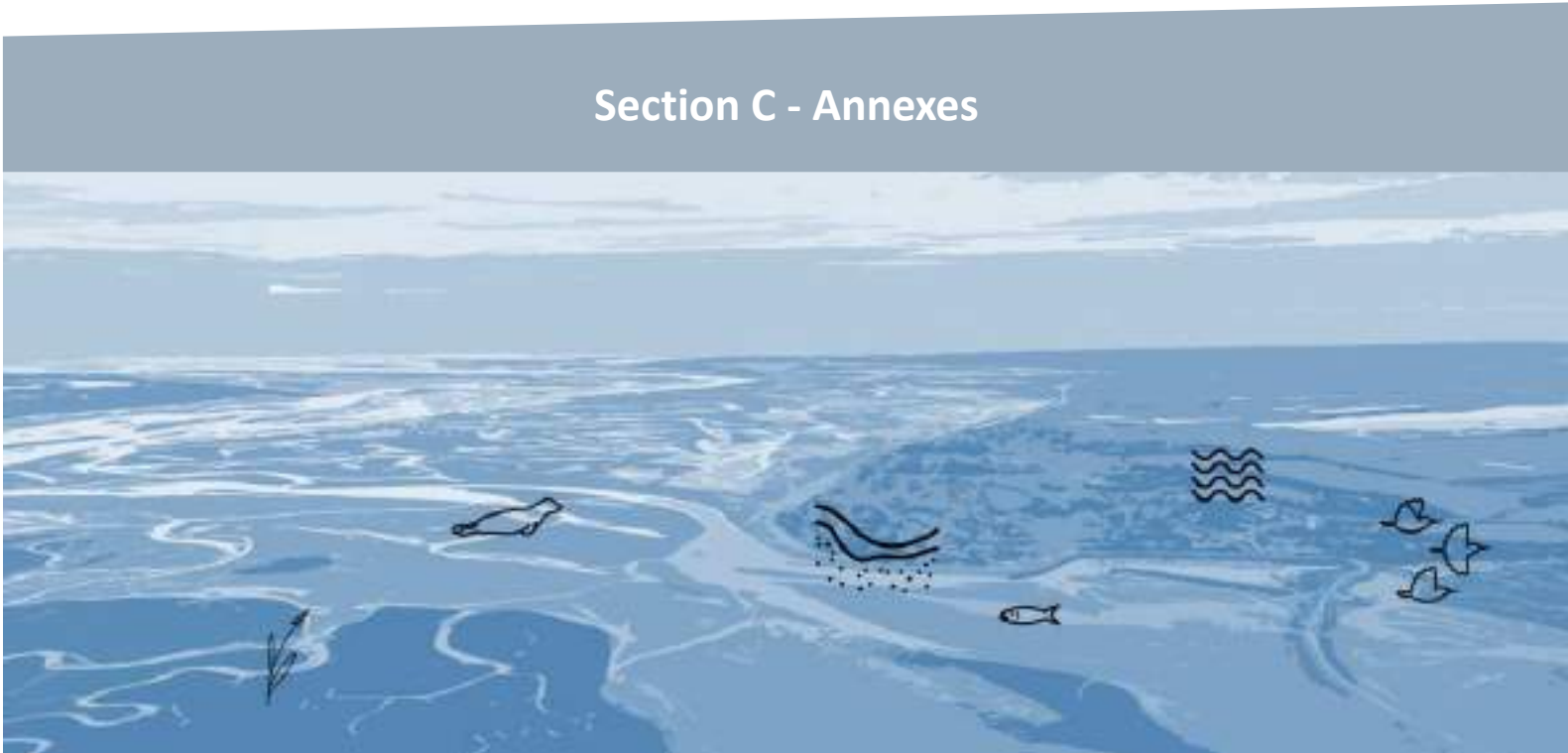
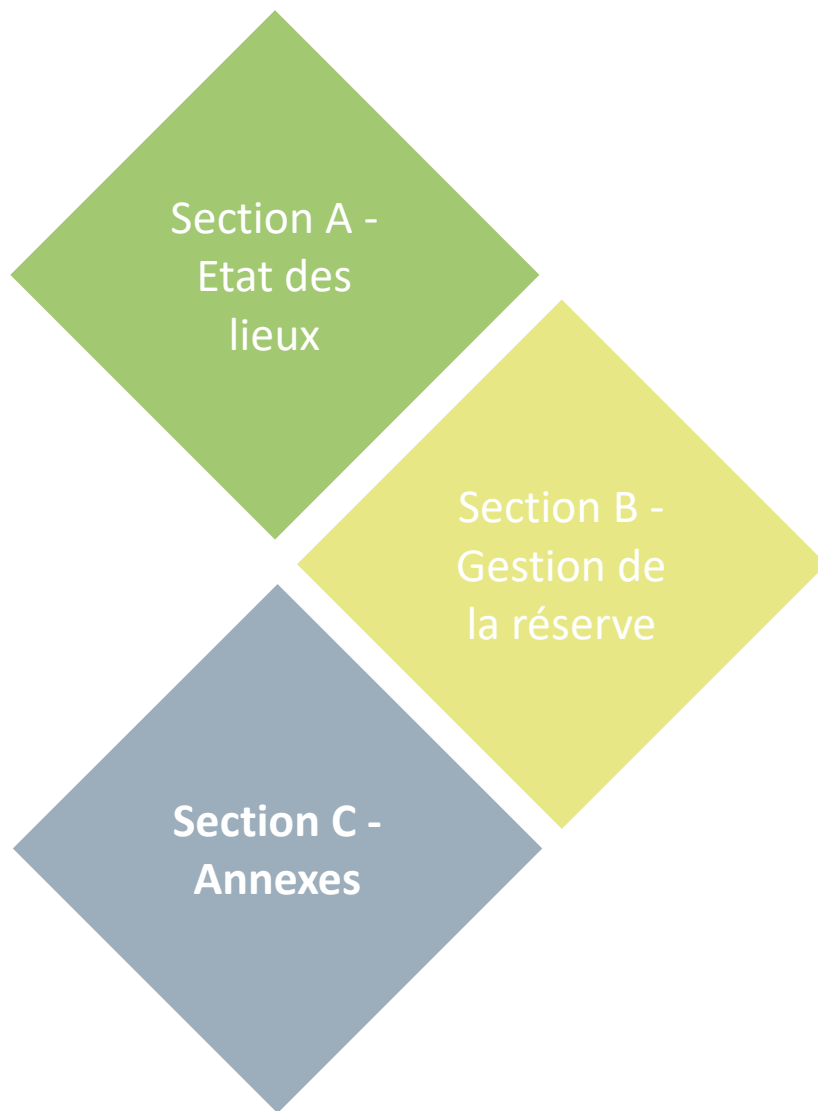


RÉSERVE NATURELLE NATIONALE DE LA BAIE DE SOMME

Plan de gestion VI
Période 2023-2027

Section C - Annexes





REDACTION

V. 25/04/2023

Auteurs :

Référence : Blondel B., Herrmann N., Kraemer P., Mao M., Monnet S., Quénu A., Triplet P., Vautier A.

Cartographie :

Blondel B., Herrmann N., Vautier A.

Avec la participation de :

Doriane Brenon (SMBS-GLP), Charline Cadix (RNN Baie de Somme SMBS-GLP), Corinne Carré (Parc du Marquenterre SMBS-GLP), Philippe Carruette (Parc du Marquenterre SMBS-GLP), Jade Cazanans (SMBS-GLP), Xavier Commecy (CSRPN), Yann Dufour (SMBS-GLP), Cédric Fagot (Azellus), Elva Fuentes (SMBS-GLP), Sydney Gelle (SMBS-GLP), Delphine Gerdei (Parc du Marquenterre SMBS-GLP), Thierry Hanocq (DREAL), Xavier Harlay (PNM), Jean-Christophe Hauguel (CBNBL), Marie Hénon (SMS-GLP), Olivier Hernandez (Picardie Nature/ Traces de Guide), Alexander Hiley (Parc du Marquenterre SMBS-GLP), Yvan Jacquemin (Conservatoire du Littoral), Cédric Jolibois (Parc du Marquenterre SMBS-GLP), Julien Labalette (DREAL), Samuel Latron (CRC Normandie Mer du Nord), Jessica Laurent (PNM), Shirley Laurent (SMBS-GLP), Paulin Leconte (CRC Normandie Mer du Nord), Arnaud Lengignon (Traces de Guides), Justine Lieubray (FDC80), Elsa Massé (RNN Baie de Somme SMBS-GLP), Antoine Meirland (CRPM), Mélanie Outurquin (RNN Baie de Somme SMBS-GLP), Carole Perron (PNM), Francis Pringarbe (Parc du Marquenterre, SMBS-GLP), Laëtitia Provost (SMBS-GLP), Mélanie Rocroy (GEMEL), Céline Rollet (GEMEL), François Sueur (Groupe Ornithologique Picard), Patrick Thiery (Picardie Nature), Simon Thiery (Picardie Nature), Mickaël Toullet (RNN Baie de Somme SMBS-GLP), Corinne Varin (Picardie Nature), Corinne Vasseur (Parc du Marquenterre SMBS-GLP), Laurent Zagni (Parc du Marquenterre SMBS-GLP).

Illustrations et photos : Collectif l'Hydre

Contacts :

Tél : 03 22 20 60 30

Email : contact@baiedesomme.fr

SECTION C

ANNEXES DU PLAN DE GESTION

TABLE DES MATIERES

I.	DECRET PORTANT CREATION DE LA RESERVE NATURELLE	7
II.	AVIS DU CSRPN	10
III.	GESTION DES NIVEAUX D'EAU	12
IV.	LISTE DES HABITATS CARTOGRAPHIÉS	15
V.	CARTOGRAPHIE DES HABITATS	26
a)	Cartographies 2020 des Habitats d'Intérêt Communautaire (N2000)	26
b)	Cartographies 2020 de l'état de conservation des Habitats d'Intérêt Communautaire	37
c)	Cartographies 2020 selon la typologie EUNIS	48
VI.	LISTES DES ESPECES VEGETALES DE LA RESERVE NATURELLE	60
a)	Flore vasculaire	60
b)	Charophytes	102
c)	Algues	102
d)	Bryophytes	103
e)	Lichens	106
f)	Champignons	107
VII.	LISTES DES ESPECES ANIMALES DE LA RESERVE NATURELLE	111
a)	Oiseaux	111
b)	Mammifères	122
c)	Amphibiens et Reptiles	125
d)	Poissons	126
e)	Odonates	127
f)	Orthoptères	128
g)	Dermaptères	129
h)	Rhopalocères	129
i)	Hétérocères	131

j)	Coléoptères terrestres (hors coccinellidés)	139
k)	Coccinelles	163
l)	Coléoptères aquatiques	164
m)	Hyménoptères	171
n)	Hémiptères	172
o)	Diptères	172
p)	Mécoptères	173
q)	Névroptères	173
r)	Mollusques	174
s)	Annélides	176
t)	Crustacés	176
u)	Arachnides	177
VIII.	INVENTAIRE FAUNISTIQUE SUR LA SERVITUDE DE PROTECTION	181
a)	Avifaune	181
b)	Mammifères terrestres	183
c)	Amphibiens - Reptiles	183
d)	Odonates	183
e)	Orthoptères	184
f)	Rhopalocères	184
g)	Hétérocères	184
h)	Hémiptères	184
i)	Diptères	185
j)	Arachnides	185
k)	Bilan	185
IX.	NIDIFICATION DES LARO-LIMICOLES ET INTERACTIONS INTRA ET INTERSPECIFIQUES	186
X.	CHOIX TECHNIQUES POUR L'ANALYSE DU CLIMAT	193
XI.	ESQUISSES PAYSAGERES	196
XII.	FICHES PROTOCOLES	204
a)	Suivi Liparis de Loesel	204
b)	STOC Capture	207
c)	PHENO migratoire	210
d)	SPOL Mangeoire	212
XIII.	CHAMPS D'INTERVENTION DE POLICE DES GARDES DE LA RNN	214
XIV.	CHARTES D'ACCUEIL ET DES BONNES PRATIQUES SUR LA RESERVE	218

I. DECRET PORTANT CREATION DE LA RESERVE NATURELLE

J.O n° 69 du 23 mars 1994 page 4404

TEXTES GENERAUX

MINISTERE DE L'ENVIRONNEMENT

Décret no 94-231 du 21 mars 1994 portant création de la réserve naturelle de la baie de Somme (Somme)

NOR: ENVN9310099D

Le Premier ministre,

Sur le rapport du ministre de l'environnement,

Vu le code de l'expropriation pour cause d'utilité publique;

Vu le code rural, et notamment le chapitre II du titre IV du livre II relatif à la protection de la nature;

Vu les pièces afférentes à l'enquête publique prescrite par arrêté préfectoral du 13 septembre 1991 relative au projet de classement en réserve naturelle de la baie de Somme, et qui s'est déroulée du 1er octobre au 8 novembre 1991, le rapport de la commission d'enquête, l'avis du préfet de la Somme, l'avis du conseil municipal de Saint-Quentin-en-Tourmont, l'avis de la commission départementale des sites siégeant en formation de protection de la nature en date du 17 janvier 1992, les accords et les avis des ministres intéressés et l'avis du Conseil national de la protection de la nature en date du 22 mai 1992;

Le Conseil d'Etat (section des travaux publics) entendu, Décrète:

CHAPITRE Ier

Création et délimitation de la réserve naturelle de la baie de Somme

Art. 1er. - Sont classées en réserve naturelle, sous la dénomination << réserve naturelle de la baie de Somme >>, les parcelles cadastrales suivantes:

Commune de Saint-Quentin-en-Tourmont section C parcelles nos 91, 317, 321, 322, 326 à 332, 335 (pour partie) et 336 (pour partie), soit une superficie de 187 hectares 83 ares 45 centiares, et la partie du domaine public maritime limitée:

- au Nord, par une ligne joignant à l'Ouest la nouvelle pointe de Saint-Quentin à la laisse de basse mer;
- à l'Ouest, par le tracé de la laisse de basse mer jusqu'à la rive Nord du chenal de la Somme;
- au Sud, par la rive Nord du chenal sur une distance de 5 kilomètres environ;
- au Sud-Est, par une ligne partant de l'extrémité mer du chemin de la Maye en direction du phare du Hourdel,

soit une superficie totale d'environ 3 000 hectares.

Le périmètre de la réserve naturelle est reporté sur la carte I.G.N. au 1/25 000 et les parcelles mentionnées ci-dessus figurent sur le plan cadastral au 1/10 000, pièces annexées au présent décret et qui peuvent être consultées à la préfecture de la Somme.

CHAPITRE II

Gestion de la réserve naturelle

Art. 2. - Il est créé un comité consultatif de la réserve présidé par le préfet ou son représentant.

La composition de ce comité est fixée par arrêté du préfet. Il comprend :

- des représentants de propriétaires et d'usagers et, le cas échéant, des élus locaux concernés;

- des représentants d'administrations et d'établissements publics concernés ; - des personnalités scientifiques qualifiées et des représentants d'associations de protection de la nature.

Les membres du comité sont nommés pour une durée de trois ans. Leur mandat peut être renouvelé. Les membres du comité décédés ou démissionnaires et ceux qui, en cours de mandat, cessent d'exercer les fonctions en raison desquelles ils ont été désignés doivent être remplacés. Dans ce cas, le mandat des nouveaux membres expire à la date à laquelle aurait normalement pris fin celui de leurs prédécesseurs.

Le comité consultatif se réunit au moins une fois par an sur convocation de son président. Il peut déléguer l'examen d'une question particulière à une formation restreinte.

Art. 3. - Le comité consultatif donne son avis sur le fonctionnement de la réserve, sur sa gestion et sur les conditions d'application des mesures prévues au présent décret.

Il se prononce sur le plan de gestion de la réserve.

Il peut proposer des études scientifiques et recueillir tout avis en vue d'assurer la conservation, la protection ou l'amélioration du milieu naturel de la réserve.

Art. 4. - Le préfet, après avoir demandé l'avis de la commune de Saint-Quentin-en-Tourmont, confie par voie de convention la gestion de la réserve naturelle à une collectivité locale, à un établissement public ou à une association régie par la loi du 1er juillet 1901.

CHAPITRE III

Réglementation de la réserve naturelle

Art. 5. - Il est interdit

1o D'introduire à l'intérieur de la réserve des animaux d'espèce non domestique quel que soit leur état de développement, sauf autorisation délivrée par le ministre chargé de la protection de la nature après consultation du Conseil national de la protection de la nature ;

2o Sous réserve de l'exercice de la pêche et des cultures marines sur le domaine public maritime, de porter atteinte de quelque manière que ce soit aux animaux d'espèce non domestique ainsi qu'à leurs oeufs, couvées, portées ou nids, ou de les emporter hors de la réserve ;

3o De troubler ou de déranger les animaux par quelque moyen que ce soit.

Art. 6. - Il est interdit, sauf à des fins agricoles, pastorales ou forestières :

1o D'introduire dans la réserve tous végétaux sous quelque forme que ce soit, sauf autorisation délivrée par le ministre chargé de la protection de la nature après consultation du Conseil national de la protection de la nature ;

2o De porter atteinte de quelque manière que ce soit aux végétaux non cultivés ou de les emporter en dehors de la réserve, sauf à des fins d'entretien de la réserve.

La cueillette des salicornes et la récolte des fruits de l'argousier sont autorisées compte tenu des usages en vigueur. Elles peuvent être réglementées par le préfet après avis du comité consultatif en cas de nécessité.

Art. 7. - Le préfet peut prendre, après avis du comité consultatif, toutes mesures en vue d'assurer la conservation d'espèces animales ou végétales ou la limitation d'animaux ou de végétaux surabondants dans la réserve.

Art. 8. - Il est interdit :

1o D'abandonner, de déposer ou de jeter tout produit, quel qu'il soit, de nature à nuire à la qualité de l'eau, de l'air, du sol et du site et à l'intégrité de la faune et de la flore ;

2o D'abandonner, de déposer ou de jeter en dehors des lieux spécialement prévus à cet effet des détritiques de quelque nature que ce soit ;

3o De troubler la tranquillité des lieux en utilisant tout instrument sonore ;

4o De porter atteinte au milieu naturel en utilisant du feu ou en faisant des inscriptions autres que celles nécessaires à l'information du public et aux délimitations foncières.

Art. 9. - Les activités agricoles, forestières ou pastorales continuent à s'exercer conformément aux usages en vigueur.

Art. 10. - L'exercice de la chasse est interdit. La pêche et les cultures marines sur le domaine public maritime s'exercent conformément à la réglementation en vigueur.

Art. 11. - Les travaux publics ou privés, sous réserve des dispositions de l'article L. 242-9 du code rural, sont interdits, sauf ceux nécessités par l'entretien de la réserve (y compris l'entretien des équipements existants), la rénovation des chemins et l'entretien des bâtiments lorsqu'ils sont nécessaires à l'exploitation agricole, pastorale, forestière, ou aux cultures marines et autorisés par le préfet après avis du comité consultatif.

Les travaux de sécurité et d'entretien des digues, lorsqu'ils revêtent un caractère d'urgence, sont exécutés après information du préfet et du gestionnaire de la réserve naturelle.

Art. 12. - Toute activité de recherche ou d'exploitation minières est interdite dans la réserve.

Art. 13. - La collecte des minéraux et des fossiles est interdite, sauf autorisation délivrée à des fins scientifiques par le préfet après avis du comité consultatif.

Art. 14. - Toute activité industrielle est interdite. Sont seules autorisées les activités commerciales liées à la gestion de la réserve naturelle et du Parc Ornithologique du Marquenterre.

Art. 15. - L'utilisation à des fins publicitaires de toute expression évoquant directement ou indirectement la réserve naturelle est soumise à autorisation délivrée par le préfet après avis du comité consultatif.

Art. 16. - La circulation et le rassemblement des personnes, autres que les agents des services publics dans l'exercice de leurs fonctions, peuvent être réglementés sur tout ou partie de la réserve naturelle par le préfet ou le préfet maritime après avis du comité consultatif.

Art. 17. - Les activités sportives ou touristiques sont réglementées par le préfet ou, s'il y a lieu, le préfet maritime après avis du comité consultatif.

Art. 18. - Il est interdit d'introduire dans la réserve des chiens à l'exception de ceux qui participent à des missions de police, de recherche ou de sauvetage. Le préfet peut autoriser les chiens de berger pour les besoins pastoraux après avis du comité consultatif.

Art. 19. - La circulation et le stationnement des véhicules à moteur sont interdits.

Toutefois, cette disposition n'est pas applicable aux véhicules :

- utilisés pour l'entretien et la surveillance de la réserve ;
- des services publics ;
- utilisés lors d'opérations de secours, de sauvetage ou de police ;
- utilisés pour les activités agricoles, forestières, pastorales ou les cultures marines.

Art. 20. - Il est interdit aux aéronefs motopropulsés de survoler la réserve naturelle à une hauteur du sol inférieure à 250 mètres.

Cette disposition n'est pas applicable aux aéronefs d'Etat en nécessité de service, aux opérations de police ou de sauvetage.

Art. 21. - Le bivouac, le campement sous une tente, dans un véhicule ou dans tout autre abri est interdit.

Art. 22. - Les opérations programmées de destruction d'explosifs, autres que les destructions urgentes qui relèvent de la compétence du préfet maritime, sont interdites du 1er avril au 31 août de chaque année, sauf autorisation exceptionnelle du préfet après avis du comité consultatif.

CHAPITRE IV

Disposition finale

Art. 23. - Le ministre de l'environnement est chargé de l'exécution du présent décret, qui sera publié au Journal officiel de la République française.

Fait à Paris, le 21 mars 1994.
Le ministre de l'environnement,
MICHEL BARNIER

Par le Premier ministre :
EDOUARD BALLADUR

II. AVIS DU CSRPN

CONSEIL SCIENTIFIQUE RÉGIONAL DU PATRIMOINE NATUREL DES HAUTS-DE-FRANCE

Séance plénière du 10 février 2023

Avis n°2023-01

Avis du CSRPN Hauts-de-France relatif au renouvellement du plan de gestion 2023-2027 de la réserve naturelle nationale (RNN) de la Baie de Somme

Le Code de l'Environnement prévoit que les plans de gestion des réserves naturelles nationales recueillent l'avis du CSRPN d'après l'article R332-21.

Le CSRPN souligne l'importance du travail réalisé et remercie les gestionnaires pour leur présentation. Les efforts de suivis et d'inventaires réalisés depuis la précédente présentation au CSRPN ont permis la découverte de nombreux nouveaux taxons avec 173 taxons floristiques (bien que certains correspondent à des agrégats, des infrataxons ou à l'intégration d'espèces cultivées ou accidentelles) et 232 espèces de faune. Ces données, ainsi que les cartographies de végétations réalisées, permettront d'avoir les bases d'un bon état initial. Le CSRPN apprécie également que le gestionnaire commence à maîtriser des techniques de gestion (restauration par broyages et fauches exportatrices, écopâturage...) favorables à la bonne conservation des communautés végétales de prairies, de zones amphibies, de bas-marais, de dunes..., ainsi que la réalisation d'un diagnostic paysager. Il en est de même de l'augmentation des actions de surveillance et de police, de celles de communication, de concertation et de médiation, avec le recrutement d'une chargée de mission affectée à cette tâche, ainsi que de la réorganisation de certains cheminements comme celui permettant d'éviter la vaste zone humide de l'Anse Bidart.

Toutefois, compte tenu de l'ancienneté de la gestion de la réserve (28 ans) et des précédentes remarques du CSRPN, il est regrettable de constater que la faiblesse de la connaissance initiale rend très difficile une évaluation chiffrée, qualitative et surfacique des opérations du précédent plan de gestion. Il déplore également le manque de synthèse dans la présentation et les rendus.

Le CSRPN insiste sur la nécessité de définir des indicateurs, notamment pour évaluer les opérations de gestion des habitats (évolution de la flore, des végétations et des populations faunistiques, etc.).

Un travail d'analyse est également à envisager pour mettre en perspective l'acquisition des données et la compréhension des tendances. Il est proposé de prendre en compte, à cette fin, les données d'autres BDD pour une éventuelle recherche de corrélation. Par exemple, l'explication de la baisse des effectifs nicheurs de Tadorne de Belon ne peut pas s'appuyer sur les tendances nationales si l'effectif des populations françaises est largement dominé par celui des populations qui fréquentent la réserve.

Le CSRPN souhaite également que soient mieux intégrés les liens/relations entre la RNN et des espaces extérieurs (fonctionnalité, géomorphologie, sédiments, fréquentation du public, ...) comme le parc du Marquenterre, le parc naturel marin et le domaine du Marquenterre voisin, ainsi qu'avec les parties prenantes (accès, parkings, tourisme...) ou encore en prenant en compte les apports d'eau de la Maye, autant de facteurs qui influencent l'état de la réserve.

Le CSRPN est ainsi conscient que les problèmes récurrents rencontrés dans le périmètre de la réserve résultent de la très forte et croissante fréquentation du DPM, qui s'aggrave au fil du temps et ce, malgré la réglementation et le renforcement des moyens de police, de surveillance, d'information et de concertation déployés auprès des organismes qui encadrent les activités de loisirs.

A la lecture du plan de gestion, les préconisations du CSRPN correspondent à la nécessité :

- d'effectuer une meilleure hiérarchisation des enjeux (espèces et végétations, en insistant sur les habitats les plus typiques de l'hygrosère et de la xérosère dunaires d'une part, et du système estuarien ou des prairies poldériennes d'autre part, en séparant bien dans l'analyse et la présentation des tableaux de synthèse les habitats « dérivés » par eutrophisation, rudéralisation ou encore assèchement) et des objectifs ;
- de poursuivre la réalisation des suivis de végétations selon des protocoles reconnus (Anse Bidart, parc ornithologique, ...) et d'en augmenter le nombre au sein des différents systèmes de végétations, afin de mieux évaluer les mesures de gestion (efficacité de l'action par rapport aux objectifs poursuivis notamment) ;
- d'augmenter l'acquisition des données faunistiques (protocoles et suivis) et d'en faire une analyse en lien avec les opérations de gestion ;
- de mieux intégrer les invertébrés et la fonge (nécessité d'agréger et de compléter les données) ;
- de continuer le suivi de la mortalité qui résulte de la grippe aviaire.

Le CSRPN insiste également sur l'importance de l'amélioration des connaissances sur l'évolution du trait de côte (notamment les modalités de la sédimentation en vue de préciser l'origine et les lieux préférentiels de dépôts) et l'augmentation du niveau de la mer. Il s'agit d'ores et déjà de travailler sur les différents scénarii (maintien ou pas de la digue de premier rang, dépoldérisation partielle, ...), d'évaluer les gains et pertes passés et d'anticiper les effets des évolutions probables/futures. Il convient également de mieux intégrer les problématiques de naturalité et de spontanéité des processus (notamment avant la réalisation de travaux de pompage, de re-salinisation ou de contrôle de la prédation sur les populations nicheuses).

De façon plus précise, il convient également d'examiner si l'introduction de lapins (en projet pour soutenir les populations de Tadorne de Belon) et si la perturbation intentionnelle des prédateurs sont compatibles avec la notion d'espace protégé et les prescriptions fixées par le décret de création.

Enfin, le CSRPN est conscient que la RNN fait face à une fréquentation multi-usages croissante et qu'une meilleure concertation avec les acteurs locaux est nécessaire pour que les actions développées par les uns ne soient pas en contradiction avec les objectifs de préservation du patrimoine naturel de la réserve naturelle.

Il est dans ce sens probablement opportun de revoir le décret de création ou, au minimum, de prévoir un arrêté préfectoral complémentaire afin de donner aux gestionnaires, aux services de l'État et aux collectivités, les moyens d'atteindre les objectifs fixés par le décret de création de la RNN de la Baie de Somme. Cet arrêté devrait leur permettre d'intervenir et de corriger les tendances actuelles qui entraînent une dégradation de l'estran et un dérangement de la faune qu'il est nécessaire de mieux quantifier.

Le CSRPN alerte ainsi sur les difficultés que rencontre la RNN au niveau de la fréquentation du DPM et il s'interroge sur la désignation de cet espace comme un espace de protection forte dans le cadre de la stratégie nationale de création de nouvelles aires protégées.

Il attire également l'attention sur l'importance des moyens humains et financiers qu'il est indispensable de mobiliser pour remplir correctement les missions confiées aux gestionnaires de cet espace protégé.

Le CSRPN valide à l'unanimité le plan de gestion présenté.

Fait le 16 mars 2023

à Amiens

Le vice-président du CSRPN des Hauts-de-France



Guillaume LEMOINE

III. GESTION DES NIVEAUX D'EAU

Gestion des niveaux d'eau au Parc du Marquenterre (issu du Plan de gestion 2017-2021)

La vanne

La vanne permet de faire entrer ou sortir l'eau de mer dans le POM. C'est par son action que le niveau d'eau du plan d'eau 1 est déterminé. Du mois d'août au mois de janvier, la vanne doit être ouverte à chaque coefficient supérieur à 95 afin de pouvoir faire entrer de l'eau salée et donc de permettre au substrat de s'enrichir en benthos. Elle ne devrait pas être actionnée pendant la période de reproduction sauf si les conditions l'imposent : trop importante diminution de l'eau ou au contraire montée des eaux à la suite de pluies importantes.

• Les plans d'eau

L'objectif à long terme serait de créer une connexion entre différents les plans d'eau afin de pouvoir les gérer selon les besoins de l'avifaune et l'époque. Ils sont tous plus ou moins liés par des batardeaux et des tuyaux excepté le plan d'eau 4.

Plan d'eau 1

Le plan d'eau 1 est directement lié à la vanne.

Augmentation du niveau d'eau de janvier à avril. A la mi-février, il faut un niveau d'eau optimal pour favoriser le cantonnement des Avocettes. L'ouverture de la vanne permet d'augmenter la salinité pour favoriser le développement de la faune benthique (*Hediste diversicolor* entres autres..) à des fins d'alimentation pour les Limicoles.

Baisse des niveaux d'eau progressive d'avril à juillet pour découvrir les vasières qui serviront de zones d'alimentation aux poussins d'Avocettes.

Ouverture de la vanne à chaque coefficient supérieur à 95 à partir du mois d'août jusqu'à la prochaine période de reproduction.

Plan d'eau 2, 3ext, 4int

Le plan d'eau 2 n'est relié à aucune pompe, ni à la vanne. Cependant il est relié par un petit tuyau au plan d'eau 9. Cela ressemble à un système de « vases communicants », lorsqu'un des deux plans d'eau à un niveau d'eau trop élevé, le surplus se déverse dans le deuxième et vise et versa. L'idéal serait de baisser le niveau d'eau à partir des premières éclosions pour augmenter la superficie des vasières et favoriser le nourrissage des poussins d'Avocettes. En 2018, il y a eu 58 nids d'Avocette élégante construits. Cependant il faudrait « connecter » le plan d'eau 1 au plan d'eau 2 afin de pouvoir faire entrer de l'eau salée et donc d'augmenter la salinité et la richesse du sol en benthos (principale source d'alimentation des Avocettes). La gestion de ce plan d'eau reste complexe étant donné qu'un seul un petit tuyau peut impacter sur la hauteur d'eau. Il est donc important de vérifier que le niveau soit le

plus souvent inférieur à la moyenne afin de pouvoir prévoir de la marge lors des fortes pluies pour éviter toute submersion des nids.

Plan d'eau 4,5,6

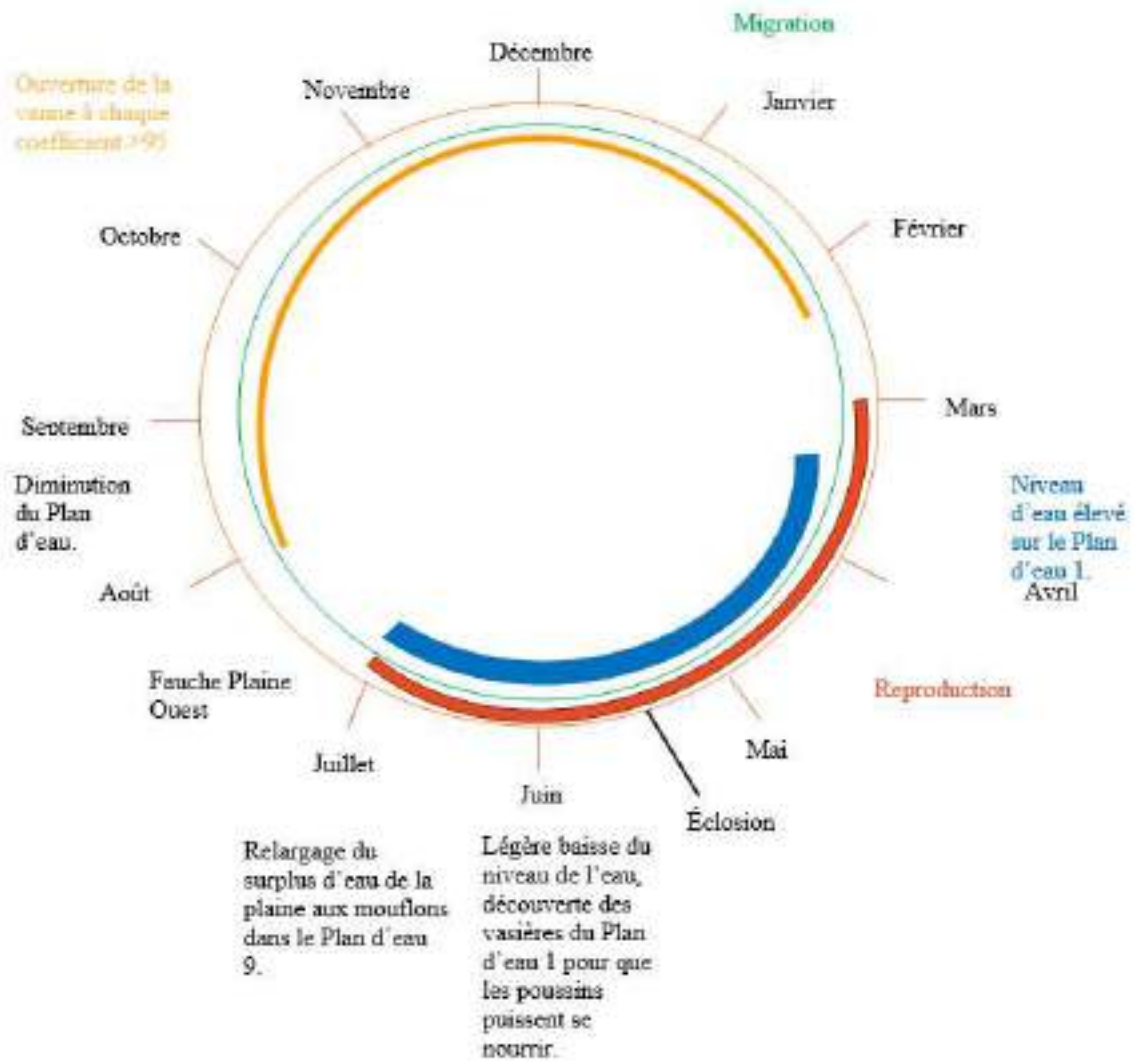
Le plan d'eau 4 n'est relié à aucune pompe, ni à la vanne son niveau d'eau et donc extrêmement difficile à gérer puisqu'il dépend totalement de la pluie entièrement liée à la pluie. L'idéal serait de baisser le niveau d'eau de juillet à octobre pour découvrir les reposoirs à Limicoles (Huitriers Pies, Barges, Courlis...) lors des marées à fort coefficients.

Plan d'eau 7,8,10 (plaine aux mouflons)

C'est un réservoir d'eau (eau de pluie provenant du massif dunaire du Domaine du Marquenterre et du triangle) en cas de sécheresse. Il est relié au plan d'eau 9 et alimente le petit parcours. Pour cela, il faut que le niveau d'eau soit haut au printemps. La hauteur d'eau est gérée par un batardeau, la gestion de la plaine aux mouflons s'effectue sur un cycle annuel. Le site commence à être inondé de moitié dès l'automne, durant tout l'hiver et totalement inondé au printemps grâce à la fermeture totale du batardeau. Toute cette eau accumulée durant la saison hivernale permet d'alimenter le petit parcours pour l'été. En juillet, le niveau d'eau est bas afin de pouvoir préparer la fauche du mois d'août.

Plan d'eau 9, 3int.

Il est relié à la plaine aux mouflons, au petit parcours par de nombreux batardeaux et au plan d'eau 2 par un petit tuyau. C'est une zone qui sert de « tampon » dans le Parc.



IV. LISTE DES HABITATS CARTOGRAPHIÉS

Libellé EUNIS	Code EUNIS	Surface (cartographie de 2020)	Localisation	Classe	Végétation/Habitat	Nom français	Etat de conservation (hab. N2000)	Code N2000	Surface N2000 (cartographie de 2020)	Habitat Natura 2000	Mosaïque	Source des dernières données
Sable et sable vaseux intertidaux	A2.2	10607 (partiel)	Sur le chenal de l'Anse Bidard	-	-	-	-	-	-	-	-	SIMONT et HUGONNOT, 2020
Slikke non végétalisée	A2.2	NE	Mollières de la Maye	-	-	-	NE	1130-1	NE	Slikke en mer à marées	-	GEMEL, 2013
Chenaux à marées	A2.2	NE	Mollières de la Maye	-	-	-	NE	1130-1	NE	Slikke en mer à marées	-	GEMEL, 2013
Zones de dessiccation	A2.21	NE	Sur le DPM, moins étendu, sur le niveau topographique supérieur	-	-	-	NE	1140	NE	Replats boueux ou sableux exondés à marée basse	-	GEMEL, 2013
Sables fins à moyens intertidaux à Amphipodes et Scolelepis spp.	A2.223	NE	Domine la majeure partie du DPM	-	-	-	NE	1140	NE	Replats boueux ou sableux exondés à marée basse	-	GEMEL, 2013
Sables envasés intertidaux dominés par les Polychètes et les Bivalves	A2.24	NE	Sur le DPM, moins étendu, sur le niveau topographique supérieur (comprend les Banquettes à Pygospio, qui semblent s'étendre progressivement surtout sur la partie Nord du DPM du secteur de la Maye)	-	-	-	NE	1140	NE	Replats boueux ou sableux exondés à marée basse	-	GEMEL, 2013
Sables envasés intertidaux à <i>Bathyporeia pilosa</i> et <i>Corophium arenarium</i>	A2.244	NE	Sur le DPM, moins étendu, sur le niveau topographique supérieur	-	-	-	NE	1140	NE	Replats boueux ou sableux exondés à marée basse	-	GEMEL, 2013
Communautés à hautes herbes des marais salés et des laisses atlantiques	A2.511	76574	Essentiellement au fond de l'estuaire de la Maye	ASTEREATA TRIPOLII V. Westh. & Beeftink in Beeftink 1962	<i>Agropyron pungentis</i>	Végétations pionnières rhizomateuses des estuaires et des laisses de mer	NE	1330-5	76574	Prairies hautes des niveaux supérieurs atteints par la marée	-	VEGELITES, 2020
Communautés à hautes herbes des marais salés et	A2.511	4651	Essentiellement au fond de l'estuaire de la Maye	ASTEREATA TRIPOLII V. Westh. & Beeftink in Beeftink 1962	<i>Althaeo officinalis</i> - <i>Elymetum pycnanthi</i>	Végétations à Guimauve officinale et Elyme piquant	NE	1330-5	4651	Prairies hautes des niveaux supérieurs atteints par la marée	-	VEGELITES, 2020

Libellé EUNIS	Code EUNIS	Surface (cartographie de 2020)	Localisation	Classe	Végétation/Habitat	Nom français	Etat de conservation (hab. N2000)	Code N2000	Surface N2000 (cartographie de 2020)	Habitat Natura 2000	Mosaïque	Source des dernières données
des laisses atlantiques												
Communautés d'espèces annuelles des laisses des marais salés atlantiques	A2.512	5214	Au sein des mollières de la Maye	CAKILETEA MARITIMAE Tüxen & Preising ex Braun-Blanq. & Tüxen 1952	<i>Atriplicion littoralis</i>	Végétations annuelles des laisses de mer estuariennes	NE	1330	5214	Pres sales atlantiques - Glauco-Puccinellietalia maritimae	-	VEGELITES, 2020
Communautés des marais saumâtres atlantiques et baltiques	A2.521	235898	Essentiellement sur les prairies Ouest et la moitié Sud de la plaine centrale - Ponctuellement sur le petit parcours	AGROSTIETEA STOLONIFERAE Oberd. 1983	<i>Loto tenuis</i> - <i>Trifolion fragiferi</i>	Prairies des sols légèrement salés temporairement engorgés en surface	-	-	-	-	En mosaïque avec le <i>Hydrocotylo vulgaris</i> - <i>Schoenion nigricantis</i> (2190-3) sur les prairies Ouest	SIMONT et HUGONNOT, 2020
	A2.521	12774	Au Nord de la plaine Centrale (face au poste 12)	AGROSTIETEA STOLONIFERAE Oberd. 1983	<i>Mentho longifoliae</i> - <i>Juncion inflexi</i>	Prairies pâturées mésothermophiles des sols neutres temporairement engorgés en surface	-	-	-	-	-	SIMONT et HUGONNOT, 2020
Fourrés argentés	A2.5271	181430	Occupe le cœur des prés-salés de la Maye	SALICORNIETEA FRUTICOSAE Braun-Blanq. & Tüxen ex A. Bolòs & O. Bolòs in A. Bolòs 1950	<i>Bostrychio scorpioidis</i> - <i>Halimionetum portulacoidis</i>	Végétation a Bostrychia scorpioides et Obione faux-pourpier	NE	1330-2	181430	Pres sales du schorre moyen	-	VEGELITES, 2020
Gazons atlantiques à <i>Festuca rubra</i> et <i>Agrostis stolonifera</i>	A2.5313	33105	Ancien chemin des mytiliculteurs et au fond de l'estuaire de la Maye sur des petites buttes	ASTERETEA TRIPOLII V. Westh. & Beeftink in Beeftink 1962	<i>Festucetum littoralis</i>	Prairie naturelle a Féтуque littorale	Bon	1330-3	33105	Pres sales du haut schorre	En mosaïque avec le <i>Junco bufonii</i> - <i>Chenopodietum chenopodioidis</i> (1310-4) sur l'ancien chemin des mytiliculteurs	SIMONT et HUGONNOT + VEGELITES, 2020
Prés salés atlantiques à <i>Carex extensa</i>	A2.5316	61695	Sud de l'Anse Bidard - Face au Triangle	ASTERETEA TRIPOLII V. Westh. & Beeftink in Beeftink 1962	<i>Junco maritimi</i> - <i>Caricetum extensae</i>	Prairie naturelle à Jonc maritime et Laîche étirée	Optimal	1330-3	61695	Prés salés du haut schorre	-	SIMONT et HUGONNOT, 2020
Prés atlantiques à Lavande de mer	A2.5317	8346	Essentiellement au fond de l'estuaire de la Maye (autour de la dune)	ASTERETEA TRIPOLII V. Westh. & Beeftink in Beeftink 1962	<i>Plantagini maritimae</i> - <i>Limonietum vulgaris</i>	Prairie naturelle a Plantain maritime et Statice commun	NE	1330-3	8346	Pres sales du haut schorre	-	VEGELITES, 2020

Libellé EUNIS	Code EUNIS	Surface (cartographie de 2020)	Localisation	Classe	Végétation/Habitat	Nom français	Etat de conservation (hab. N2000)	Code N2000	Surface N2000 (cartographie de 2020)	Habitat Natura 2000	Mosaïque	Source des dernières données
Pelouses des marais salés atlantiques ; Communautés de la partie inférieure des rivages atlantiques	A2.541 ; A2.542	80747	Essentiellement au fond de l'estuaire de la Maye	ASTERETEA TRIPOLII V. Westh. & Beeftink in Beeftink 1962	<i>Puccinellietum maritimae</i> secondaire	Prairie naturelle a Atropis maritime secondaire	NE	1330-1	80747	Pres sales du bas schorre	-	VEGELITES, 2020
Marais salés pionniers à <i>Salicornia</i> , <i>Suaeda</i> et <i>Salsola</i>	A2.551	24458	Sur des niveaux similaires aux Spartinaies à la Maye	THERO - SUAETEA SPLENDENTIS Rivas Mart. 1972	<i>Salicornietum procumbentis</i>	Végétation annuelle a Salicorne couchee	NE	1310-1	24458	Salicorniaies des bas niveaux - haute slikke atlantique	-	VEGELITES, 2020
Marais salés pionniers à <i>Suaeda maritima</i> ; Marais salés pionniers à <i>Salicornia spp.</i>	A2.5512 ; A2.5513	1011	Anecdotique - Sur les mollières de la Maye	THERO - SUAETEA SPLENDENTIS Rivas Mart. 1972	<i>Salicornion europaeo ramosissimae</i>	Végétations annuelles des vases maritimes du schorre	NE	1310-2	1011	Salicorniaies des hauts niveaux - schorre atlantique	-	VEGELITES, 2020
Marais salés pionniers à <i>Suaeda maritima</i> ; Marais salés pionniers à <i>Tripolium pannonicum</i>	A2.5512 ; A2.556	137656	Essentiellement sur la partie Sud de l'estuaire de la Maye et le long des chenaux de marée	THERO - SUAETEA SPLENDENTIS Rivas Mart. 1972	<i>Astero tripolii</i> - <i>Suaedetum maritimae</i>	Végétation annuelle a Aster maritime et Sueda maritime	NE	1310-1	137656	Salicorniaies des bas niveaux - haute slikke atlantique	-	VEGELITES, 2020
Communautés atlantiques à <i>Sagina maritima</i>	A2.553	1645	A la pointe Sud-Est du Banc de l'Islette	SAGINETEA MARITIMAE V. Westh. et al.1962	<i>Parapholido strigosae</i> - <i>Saginetum maritimae</i>	Végétation annuelle basse à Lepture droit et Sagine maritime	5	1310-4	1645	Pelouses rases à petites annuelles subhalophiles	-	SIMONT et HUGONNOT, 2020
Marais sales pionniers à <i>Spartina anglica</i>	A2.5541	193069	Sur la partie végétalisée la plus basse des mollières de la Maye - Particulièrement le long de la digue du Parc	SPARTINETEA GLABRAE Tüxen in Beeftink 1962	<i>Spartinetum anglicae</i>	Végétation a Spartine anglaise	NE	1320	193069	Prés à Spartina - <i>Spartinion maritimae</i>	-	VEGELITES, 2020
Marais sales pionniers à <i>Spartina anglica</i>	A2.5541	89559	Au sein des mollières de la Maye	SPARTINETEA GLABRAE Tüxen in Beeftink 1962	<i>Spartinetum anglicae</i> sous-association . <i>Puccinellia maritima</i> et <i>Aster tripolium</i>	Végétation a Spartine anglaise sous-association a Atropis maritime et Aster maritime	NE	1320	89559	Prés à Spartina - <i>Spartinion maritimae</i>	-	VEGELITES, 2020

Libellé EUNIS	Code EUNIS	Surface (cartographie de 2020)	Localisation	Classe	Végétation/Habitat	Nom français	Etat de conservation (hab. N2000)	Code N2000	Surface N2000 (cartographie de 2020)	Habitat Natura 2000	Mosaïque	Source des dernières données
Bancs de sable à faible couverture permanente d'eau marine	A5	NE	En bordure Ouest de la réserve	-	-	-	NE	1110	NE	Bancs de sable à faible couverture permanente d'eau marine	-	GEMEL, 2013
Dunes côtières et rivages sableux	B1	136286	Correspond généralement à plusieurs zones humides récemment restaurées et non encore caractérisables sur le plan phytosociologique (Zones Dunes à Dunes : interface Banc de l'Islette-Anse Bidard, Plaine Jasper)	-	-	-	-	-	-	-	En mosaïque avec des dépressions humides intradunales (2190) à l'entrée du Parc	SIMONT et HUGONNOT, 2020
Sables nus	B1.2	NE	Autour des mollières de la Maye et localement sur le PM	-	-	-	-	-	-	-	-	GEMEL, 2013
Dunes mobiles embryonnaires	B1.31	157	Sur le flanc Ouest du Banc de l'Islette (au Nord)	HONCKENYO PEPLOIDIS ELYMETEA ARENARII	- <i>Honckenyo peploidis</i> - <i>Elymion arenarii</i>	Dunes mobiles embryonnaires	Altéré	21210	157	Dunes embryonnaires	-	SIMONT et HUGONNOT, 2020
Dunes blanches atlantiques	B1.321	435744	Essentiellement sur le Banc de l'Islette (partie Nord et moitié Ouest), et sur le revers externe de la digue externe du Parc	EUPHORBIO PARALIAE AMMOPHILETEA AUSTRALIS Géhu & Géhu-Franck 1988 corr. Géhu in Bardat et al. 2004	- <i>Euphorbio paraliae</i> - <i>Ammophiletum arenariae</i>	Végétation à Euphorbe des dunes et Oyat des sables	Correct bon	à 2120-1	435744	Dunes mobiles à <i>Ammophila arenaria</i> subsp. <i>arenaria</i> des côtes atlantiques	-	SIMONT et HUGONNOT, 2020
Pelouses des dunes côtières fixées (dunes grises)	B1.4	19108	Sur quelques secteurs de l'entrée du Parc (côté CdL et côté Domaine), et en bordure Nord du plan d'eau du poste 9 extérieur	AGROPYRETEA INTERMEDII REPENTIS (Oberd. et al 1967) T. Møll. & Gärs 1969	- <i>Carici arenariae</i> - <i>Calamagrostietum epigeji</i>	Végétation à Laïche des sables et Calamagrostide commune	-	-	-	-	Souvent en mosaïque avec des fourrés du <i>Hippophaeo-Ligustretum</i> (2160-1) et des pelouses du <i>Carici Arrhenatherion</i> (2130*-1) sur l'entrée du Parc et le Domaine	SIMONT et HUGONNOT, 2020
	B1.4	8401	Sur quelques secteurs de l'entrée du Parc (côté CdL et côté Domaine), et en bordure Nord du plan d'eau du poste 9 extérieur	ARRHENATHEREATA ELATIORIS Braun-Blanq. 1949 nom. nud.	- <i>Carici arenariae</i> - <i>Arrhenatherion elatioris</i>	Prairies de fauche littorales	Dégradé correct	à 2130*-1	8401	Dunes grises de la mer du Nord et de la Manche	-	SIMONT et HUGONNOT, 2020

Libellé EUNIS	Code EUNIS	Surface (cartographie de 2020)	Localisation	Classe	Végétation/Habitat	Nom français	Etat de conservation (hab. N2000)	Code N2000	Surface N2000 (cartographie de 2020)	Habitat Natura 2000	Mosaïque	Source des dernières données
	B1.4	12807	A l'entrée du Parc (Parc Sud)	ARRHENATHEREAE ELATIORIS Braun-Blanq. 1949 nom. nud.	<i>Carici arenariae - Trisetetum flavescens</i>	Prairie naturelle à Laïche des sables et Avoine dorée	Altéré	2130*-1	12807	Dunes grises de la mer du Nord et de la Manche	En mosaïque avec des fourrés du <i>Ligustro-Hippochaion</i> (2160-1) et des pelouses du <i>Tortulo-Phleetum</i> (2130*-1) sur l'entrée du Parc (parc Sud)	SIMONT et HUGONNOT, 2020
Communautés dunaires à Koélerie blanchâtre	B1.411	340719	Essentiellement sur la moitié Est du Banc de l'Islette et à l'entrée du Parc - Très rare sur le Parc	KOELERIO GLAUCAE - CORYNEPHORETEAE CANESCENTIS Klika in Klika & V. Novak 1941	<i>Tortulo ruraliformis - Phleetum arenarii</i>	Pelouse à Tortule et Fléole des sables	Dégradé à correct	2130*-1	340719	Dunes grises de la mer du Nord et de la Manche	En mosaïque avec des fourrés du <i>Salicion arenariae</i> ou du <i>Ligustro - Hippochaion</i> (2160) sur la moitié Est du Banc de l'Islette et localement sur le Domaine du Marquenterre	SIMONT et HUGONNOT, 2020
Fourrés dunaires à <i>Hippophae rhamnoides</i>	B1.611	85391	Fréquent sur différents secteurs de l'entrée du parc	RHAMNO CATHARTICAE - PRUNETEA SPINOSAE Rivas Goday & Borja ex Tàxen 1962	<i>Hippophae rhamnoides - Ligustretum vulgare</i>	Fourré à Argousier faux-nerprun et Troène commun	Altéré	2160-1	85391	Dunes à argousier	Souvent en mosaïque avec le <i>Carici arenariae - Calamagrostietum</i> , plus rarement avec les <i>Agropyreteae elatioris</i> , les <i>Sambucetalia elatioris</i> ou le <i>Carici arenariae - Arrhenatherion</i> (2130*-1, sur le Domaine du Marquenterre)	SIMONT et HUGONNOT, 2020
	B1.611	259789	Fréquent sur les digues	RHAMNO CATHARTICAE - PRUNETEA SPINOSAE Rivas Goday & Borja ex Tàxen 1962	<i>Sambuco nigrae - Hippophaetum rhamnoides</i>	Fourré à Sureau noir et Argousier faux-nerprun	Bon	2160-1	259789	Dunes à argousier	Rarement en mosaïque avec <i>Arrhenatheretea elatioris</i> ou le <i>Tortulo-Phleetum</i> (2130*-1, sur la frange Nord de l'Anse Bidard)	SIMONT et HUGONNOT, 2020

Libellé EUNIS	Code EUNIS	Surface (cartographie de 2020)	Localisation	Classe	Végétation/Habitat	Nom français	Etat de conservation (hab. N2000)	Code N2000	Surface N2000 (cartographie de 2020)	Habitat Natura 2000	Mosaïque	Source des dernières données
Tapis de <i>Salix arenaria</i>	B1.62	182	Entrée du Parc - Du côté du Domaine du Marquenterre	FRANGULETEA ALNI Doing ex V. Westh. in V. Westh. & den Held 1969	<i>Hydrocotylo vulgaris - Salicetum dunensis</i>	Fourré à Ecuelle d'eau et Saule des dunes	Altéré	2170	182	Dunes à <i>Salix repens</i> subsp. <i>argentea</i> (<i>Salicion arenariae</i>)	En mosaïque avec des <i>Charetea fragilis</i> (2190-1) à l'entrée du parc	SIMONT et HUGONNOT, 2020
	B1.72	8693	Dans une dépression à l'Est du parking bus (panne du hutteau) et sur une petite dépression à l'Ouest de la plaine de la Héronnière	ALNETEA GLUTINOSAE Braun-Blanq. & Tà¼xen ex V. Westh. et al. 1946	<i>Alnion glutinosae</i>	Forêts marécageuses des sols mésotrophes à eutrophes	Dégradé	2180-5	8693	Aulnaies, saulaies, bétulaies et chênaies pédonculées marécageuses arrière-dunaires	-	SIMONT et HUGONNOT, 2020
Dunes côtières brunes couvertes de forêts caducifoliées (<i>Fagus, Betula, Quercus</i>)	B1.72	49652	Sur plusieurs secteurs de l'entrée du Parc (côté CdL et côté Domaine), et en bordure Nord du plan d'eau du poste 9 extérieur	QUERCO ROBORIS - FAGETEA SYLVATICAE Braun-Blanq. & J. Vlieger in J. Vlieger 1937	Groupement dunaire à <i>Brachypodium sylvaticum</i> et <i>Fraxinus excelsior</i>	Groupement dunaire à <i>Brachypodium sylvaticum</i> et <i>Fraxinus excelsior</i> Duhamel & Dermaux in Farvacques et al. 2012 nom. ined. (incluant tous les sylvofaciès de bois blanc)	Dégradé à altéré	2180-1	49652	Dunes boisées du littoral nord-atlantique	En mosaïque à l'Est du chemin d'accès au Parc avec le <i>Ligustro-Betuletum</i> (2180-1)	SIMONT et HUGONNOT, 2020
	B1.72	1327	En bordure du petit parcours	QUERCO ROBORIS - FAGETEA SYLVATICAE Braun-Blanq. & J. Vlieger in J. Vlieger 1937	<i>Ligustro vulgaris - Betuletum pubescentis</i>	<i>Ligustro vulgaris - Betuletum pubescentis</i>	Dégradé à altéré	2180-5	1327	Aulnaies, saulaies, bétulaies et chênaies pédonculées marécageuses arrière-dunaires	-	SIMONT et HUGONNOT, 2020
	B1.72	49456	Sur plusieurs secteurs de l'entrée du Parc (côté CdL et côté Domaine)	QUERCO ROBORIS - FAGETEA SYLVATICAE Braun-Blanq. & J. Vlieger in J. Vlieger 1937	<i>Ligustro vulgaris - Betulion pubescentis</i>	Forêts dunaires nord-atlantiques	Correct	2180-1	49456	Dunes boisées du littoral nord-atlantique	Localement en mosaïque avec les <i>Arrhenatheretalia elatioris</i> , <i>Hippophaeo - Ligustretum</i> (2160-1, à l'Ouest de la Héronnière) et le <i>Carici - Arrhenatherion</i> (2130*-1, à l'entrée du parc)	SIMONT et HUGONNOT, 2020
	B1.81	8238	Mare de l'Anse Bidard et une petite mare sur le domaine	-	-	-	Dégradé à altéré	2190	8238	Dépressions humides intradunales	-	SIMONT et HUGONNOT, 2020

Libellé EUNIS	Code EUNIS	Surface (cartographie de 2020)	Localisation	Classe	Végétation/Habitat	Nom français	Etat de conservation (hab. N2000)	Code N2000	Surface N2000 (cartographie de 2020)	Habitat Natura 2000	Mosaïque	Source des dernières données
Mares des pannes dunaires	B1.81	105	Ancienne mare pédagogique à l'entrée du Parc	CHARETEA F. Fukarek 1961	CHARETEA	Herbiers pionniers enracinés à Characées	Dégradé	2190-1	105	Mares dunaires	-	SIMONT et HUGONNOT, 2020
	B1.81	1384	Mare de l'ancienne volière	POTAMETEA PECTINATI Klika in Klika & V.Novàjk 1941	Potamion pectinati	Herbiers immergés des eaux stagnantes moyennement profondes mésotrophes à eutrophes	Dégradé	2190-1	1384	Mares dunaires	En mosaïque avec le <i>Convolvulion sepium</i> (2190-5) sur la mare de l'ancienne volière	SIMONT et HUGONNOT, 2020
Gazons pionniers des pannes dunaires	B1.82	5843	Dépression au Sud-Ouest de la mare du poste 11	LITTORELLETEA UNIFLORAE Braun-Blanq. & Tà¼xen ex V. Westh. et al. 1946	<i>Samolo valerandi</i> - <i>Littorelletum uniflorae</i>	Gazon amphibie à Samole de Valerand et Littorelle des étangs	Correct	2190-2	5843	Pelouses pionnières des pannes	-	SIMONT et HUGONNOT, 2020
Bas-marais des pannes dunaires	B1.83	47210	Nord de l'Anse Bidard et en bordure du petit parcours	SCHEUCHZERIO PALUSTRIS - CARICETEA FUSCAE Tà¼xen 1937	<i>Carici pulchellae</i> - <i>Agrostietum 'maritimae'</i>	Pelouse hygrophile à Laïche scandinave et Agrostide stolonifère	Correct bon	2190-3	47210	Bas-marais dunaires	-	SIMONT et HUGONNOT, 2020
	B1.83	431	A l'Ouest de la piste d'accès du Parc (sur le Domaine du Marquenterre)	SCHEUCHZERIO PALUSTRIS - CARICETEA FUSCAE Tà¼xen 1937	<i>Carici trinervis</i> - <i>Schoenetum nigricantis</i>	Prairie naturelle à Laïche trinervée et Choin noirâtre	Altéré	2190-3	431	Bas-marais dunaires	-	SIMONT et HUGONNOT, 2020
	B1.83	259892	Moitié Sud de l'Anse Bidard, le Triangle, Partie Est des prairies Ouest, Plaine aux oies	SCHEUCHZERIO PALUSTRIS - CARICETEA FUSCAE Tà¼xen 1937	<i>Hydrocotylo vulgaris</i> - <i>Schoenion nigricantis</i>	Végétations des sols tourbeux à paratourbeux alcalins planitiaires atlantiques	Correct	2190-3	259892	Bas-marais dunaires	-	SIMONT et HUGONNOT, 2020
Pelouses et landes des pannes dunaires	B1.84	1053	Pannes de l'entrée et mare à l'Ouest du Paddock	AGROSTIETEA STOLONIFERAEE Oberd. 1983	<i>Hydrocotylo vulgaris</i> - <i>Eleocharitetum palustris</i>	Prairie à Hydrocotyle commune et Scirpe des marais	Altéré	2190-4	1053	Prairies humides dunaires	-	SIMONT et HUGONNOT, 2020
Roselières, cariçaies et cannaies des pannes dunaires	B1.85	57	Au nord de la plaine Jasper	PHRAGMITO AUSTRALIS - MAGNOCARICETEA ELATAE Klika in Klika & V.Novàjk 1941	<i>Magnocaricion elatae</i>	Végétations des sols tourbeux mésotrophes longuement engorgés en surface	Correct	2190-5	57	Roselières et cariçaies dunaires	-	SIMONT et HUGONNOT, 2020
	B1.85	52025	Essentiellement autour de la mare de l'Anse Bidard et sur certaines zones du petit parcours	PHRAGMITO AUSTRALIS - MAGNOCARICETEA ELATAE Klika in Klika & V.Novàjk 1941	<i>Phragmition communis</i>	Roselières sur sol minéral eutrophe à inondation prolongée	Bon	2190-5	49058	Roselières et cariçaies dunaires	Rarement en mosaïque avec le <i>Loto tenuis</i> - <i>Trifolion fragiferi</i> (2190-4) à	SIMONT et HUGONNOT, 2020

Libellé EUNIS	Code EUNIS	Surface (cartographie de 2020)	Localisation	Classe	Végétation/Habitat	Nom français	Etat de conservation (hab. N2000)	Code N2000	Surface N2000 (cartographie de 2020)	Habitat Natura 2000	Mosaïque	Source des dernières données
											proximité du poste 1	
Dunes côtières : pannes dunaires humides dominées par des arbustes ou des arbres	B1.86	63127	Régulier sur les franges de la plaine centrale - Egalement sur les berges du plan d'eau du P9 extérieur - Localisé autour du petit parcours	FRANGULETEA ALNI Doing ex V. Westh. in V. Westh. & den Held 1969	<i>Hydrocotylo vulgaris - Salicetum cinereae</i>	Fourré à Ecuelle d'eau et Saule cendré	Altéré à correct	2180-5	63127	Aulnaies, saulaies, bétulaies et chênaies pédonculées marécageuses arrière-dunaires	-	SIMONT et HUGONNOT, 2020
Eaux dormantes de surface	C1	463442	La quasi-totalité des grands plans d'eau	-	-	-	-	-	-	-	-	SIMONT et HUGONNOT, 2020
Eaux temporaires mésotrophes	C1.62	8508	Fossés de la plaine centrale, de la plaine Est et du petit parcours	-	-	-	-	-	-	-	-	SIMONT et HUGONNOT, 2020
Roselières et formations de bordure à grands hélrophytes autres que les roseaux	C3.2	81745	Essentiellement sur le petit parcours, et les berges des vastes plans d'eau	PHRAGMITO AUSTRALIS - MAGNOCARICETEA ELATAE Klika in Klika & V. Novák 1941	<i>Phragmition communis</i>	Roselières sur sol minéral eutrophe à inondation prolongée	-	-	-	-	-	SIMONT et HUGONNOT, 2020
Phragmitaies continentales des eaux salées	C3.2112	20	Anecdote - Sur les mollières de la Maye	PHRAGMITO AUSTRALIS - MAGNOCARICETEA ELATAE Klika in Klika & V. Novák 1941	<i>Astero tripolii - Phragmitetum australis</i>	Roselière à Phragmite commun et Aster maritime	NE	1330-3	20	Pres sales du haut schorre	-	VEGELITES, 2020
Formations à <i>Phalaris arundinacea</i>	C3.26	1826	Domaine du Marquenterre - Près du parking personnel	PHRAGMITO AUSTRALIS - MAGNOCARICETEA ELATAE Klika in Klika & V. Novák 1941	<i>Irido pseudacori - Phalaridetum arundinaceae</i>	Roselière à Iris jaune et Baldingère faux-roseau	Correct	2190-5	1826	Roselières et cariçaias dunaires	-	SIMONT et HUGONNOT, 2020
Formations halophiles à <i>Scirpus</i> , <i>Bolboschoenus</i> et <i>Schoenoplectus</i>	C3.27	1405	Sur la partie sud des mollières de la Maye	PHRAGMITO AUSTRALIS - MAGNOCARICETEA ELATAE Klika in Klika & V. Novák 1941	<i>Scirpetum compacti</i>	Roselière à Scirpe maritime	NE	1330-3	1405	Pres sales du haut schorre	-	VEGELITES, 2020

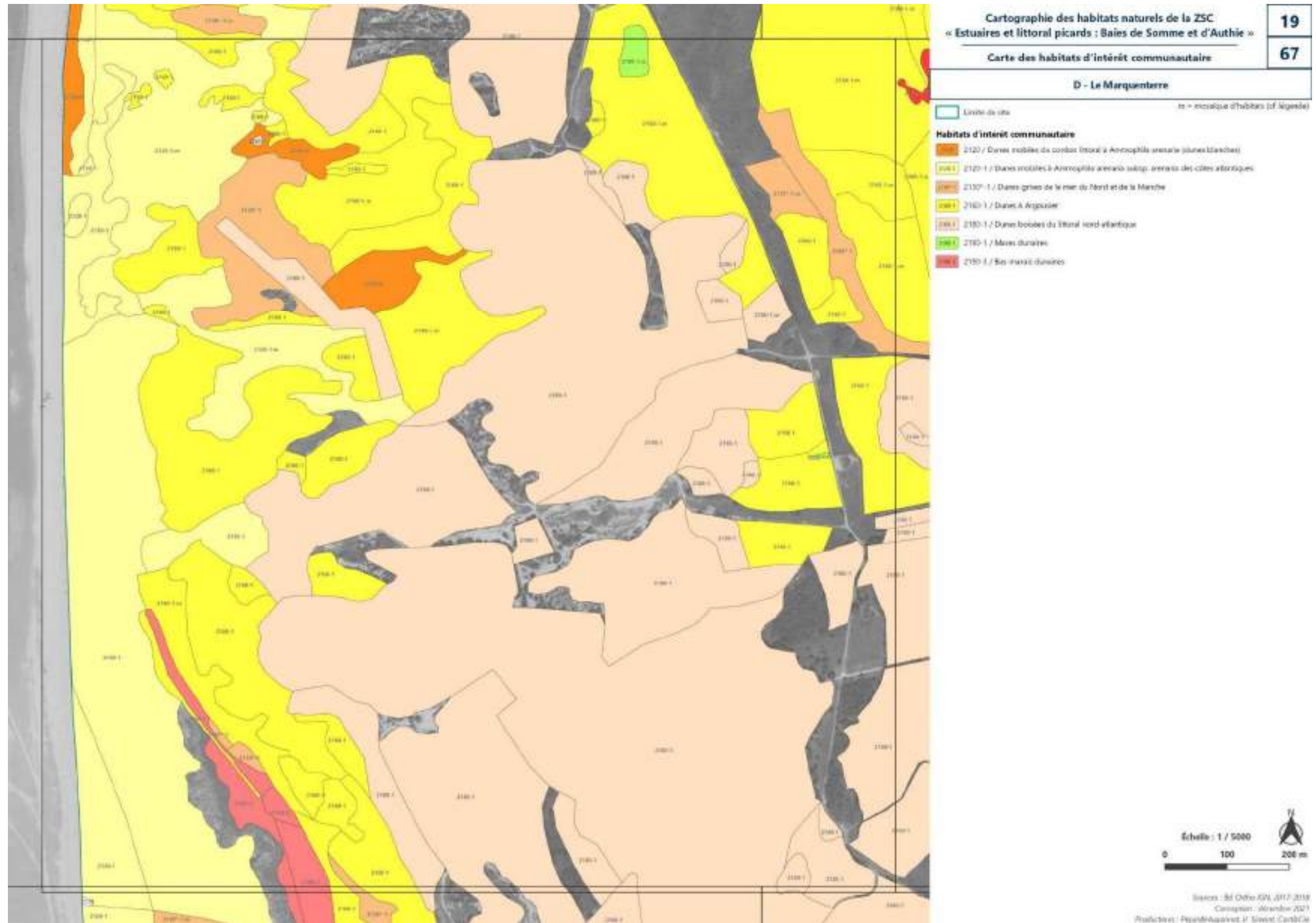
Libellé EUNIS	Code EUNIS	Surface (cartographie de 2020)	Localisation	Classe	Végétation/Habitat	Nom français	Etat de conservation (hab. N2000)	Code N2000	Surface N2000 (cartographie de 2020)	Habitat Natura 2000	Mosaïque	Source des dernières données
Communautés à Bidens (des rives des lacs et des étangs)	C3.52	3052	Paddock à l'Est du parking	BIDENTETEA TRIPARTITAE Tuxen, W. Lohmeyer & Preising ex von Rochow 1951	<i>Chenopodium rubri</i>	Végétations annuelles des substrats minéraux exondés	-	-	-	-	-	SIMONT et HUGONNOT, 2020
Cariçaies à Laïche faux-souchet	D5.218	14789	Au sud de la Mare de l'Anse Bidard	PHRAGMITO AUSTRALIS - MAGNOCARICETEA ELATAE Klika in Klika & V.Novàjk 1941	Groupement à <i>Carex paniculata</i> et <i>Carex pseudocyperus</i>	Cariçaie à Laïche paniculée et Laïche faux-souchet	Correct	2190-5	14789	Roselières et cariçaies dunaires	-	SIMONT et HUGONNOT, 2020
Pelouses à annuelles subnitrophiles	E1.6	1423	Vers l'entrée du Parc - Ancienne zone d'accueil	SISYMBRIETEA OFFICIALIS Korneck 1974	-	Pelouses à annuelles subnitrophiles	-	-	-	-	-	SIMONT et HUGONNOT, 2020
Pâturages à Ivraie vivace	E2.111	177574	Végétation dominante sur la Plaine Est	ARRHENATHERETEA ELATIORIS Braun-Blanq. 1949 nom. nud.	<i>Cirsio arvensis</i> - <i>Lolietum perennis</i>	Prairie pâturée à Cirse des champs et Ivraie vivace	-	-	-	-	Régulièrement en mosaïque avec le <i>Loto tenuis</i> - <i>Trifolium fragiferi</i> sur la plaine Est	SIMONT et HUGONNOT, 2020
Prairies de basse et moyenne altitudes	E2.2	1775	Layon sur le domaine du Marquenterre	ARRHENATHERETEA ELATIORIS Braun-Blanq. 1949 nom. nud.	<i>Arrhenatheretalia elatioris</i>	Prairies de fauche mésophiles à mésohygrophiles	-	-	-	-	-	SIMONT et HUGONNOT, 2020
	E2.2	66206	Partie Nord de la plaine centrale, Pâturage à Gaspar, Plaine avant le poste 1, et localement en bordure du petit parcours	ARRHENATHERETEA ELATIORIS Braun-Blanq. 1949 nom. nud.	<i>Colchico autumnalis</i> - <i>Arrhenatherenion elatioris</i>	Prairies de fauche mésohygrophiles	Correct	6510-4	66206	Prairies fauchées collinéennes à submontagnardes, mésohygrophiles	-	SIMONT et HUGONNOT, 2020
Prairies atlantiques à <i>Arrhenatherum</i>	E2.211	60321	Surtout sur les digues intérieures entretenues par broyage	ARRHENATHERETEA ELATIORIS Braun-Blanq. 1949 nom. nud.	<i>Arrhenatheretea elatioris</i>	Prairies mésophiles à mésohygrophiles	-	-	-	-	-	SIMONT et HUGONNOT, 2020
Prairies mésiques non gérées	E2.7	483	Sur le Flanc Est de la digue entre les postes 9 et 10	AGROPYRETEA INTERMEDII - REPENTIS (Oberd. et al 1967) T. Màll. & Gàllrs 1969	<i>Convolvulo arvensis</i> - <i>Agropyron repentis</i>	Végétations pionnières rhizomateuses intérieures mésophiles	-	-	-	-	-	SIMONT et HUGONNOT, 2020
Prairies atlantiques et subatlantiques humides	E3.41	1457	Prairie entre la Pâturage à Gaspard et la Plaine centrale (accès affut photo)	AGROSTIETEA STOLONIFERAE Oberd. 1983	<i>Agrostietea stoloniferae</i>	Prairies hygrophiles des sols plus ou moins engorgés en surface	-	-	-	-	-	SIMONT et HUGONNOT, 2020
Végétations herbacées anthropiques	E5.1	16655	Sur certains îlots et localement vers le pavillon	-	-	-	-	-	-	-	-	SIMONT et HUGONNOT, 2020

Libellé EUNIS	Code EUNIS	Surface (cartographie de 2020)	Localisation	Classe	Végétation/Habitat	Nom français	Etat de conservation (hab. N2000)	Code N2000	Surface N2000 (cartographie de 2020)	Habitat Natura 2000	Mosaïque	Source des dernières données
Communautés d'espèces rudérales des constructions rurales récemment abandonnées	E5.13	2886	Vers l'entrée du Parc - Ancienne zone d'accueil	GALIO APARINES - URTICETEA DIOICAE H. Passarge ex Kopecky 1969	<i>Arctio lappae</i> - <i>Artemisietalia vulgaris</i>	Ourlets vivaces des stations eutrophes rudérales	-	-	-	-	-	SIMONT et HUGONNOT, 2020
Ronciers	F3.131	8627	Sur les lisières du secteur Nord-Est du Parc	-	-	-	-	-	-	-	-	SIMONT et HUGONNOT, 2020
Aulnaies marécageuses méso-eutrophes	G1.411	32886	Au nord et à l'Est de Jasper et ponctuellement sur le petit parcours	ALNETEA GLUTINOSAE Braun-Blanq. & Tà¼xen ex V. Westh. et al. 1946	<i>Cirsio oleracei</i> - <i>Alnetum glutinosae</i>	Forêt à Aulne glutineux et Cirse maraîcher	Altéré correct	à 2180-5	22177	Aulnaies, saulaies, bétulaies et chênaies pédonculées marécageuses arrière-dunaires	-	SIMONT et HUGONNOT, 2020
Plantations très artificielles de conifères	G3.F	234828	Sur le secteur de l'entrée du Parc (autour du pavillon, des parkings, héronnière, ...)	-	-	-	Dégradé	2180-1	234828	Dunes boisées du littoral nord-atlantique	-	SIMONT et HUGONNOT, 2020
Alignements d'arbres, petits bois anthropiques, boisements récemment abattus, stades initiaux de boisements et taillis	G5	7653	Essentiellement sur le parking du Parc	-	-	-	-	-	-	-	Rarement en mosaïque avec le <i>Ligustro-Betulion</i> (2180), sur l'entrée du Parc	SIMONT et HUGONNOT, 2020
Coupes forestières récentes	G5.8	1311	En limite Est de l'entrée du parc	-	-	-	-	-	-	-	-	SIMONT et HUGONNOT, 2020
Habitats continentaux divers sans végétation ou à végétation clairsemée	H5	30776	Correspond aux cheminements non végétalisés du Parc	-	-	-	-	-	-	-	-	SIMONT et HUGONNOT, 2020
Constructions à faible densité	J2	21923	Infrastructures du Parc (Pavillons, Postes, ...)	-	-	-	-	-	-	-	-	SIMONT et HUGONNOT, 2020

Libellé EUNIS	Code EUNIS	Surface (cartographie de 2020)	Localisation	Classe	Végétation/Habitat	Nom français	Etat de conservation (hab. N2000)	Code N2000	Surface N2000 (cartographie de 2020)	Habitat Natura 2000	Mosaïque	Source des dernières données
Réseaux de transport et autres zones de construction à surface dure	J4	12806	Accès du parc et accès techniques	-	-	-	-	-	-	-	-	SIMONT et HUGONNOT, 2020
Dépôts de déchets	J6	1038	-	-	-	-	-	-	-	-	-	SIMONT et HUGONNOT, 2020
Non identifié	Ni	6591	Panne du pavillon (fauchée au moment du passage)	-	-	-	-	-	-	-	-	SIMONT et HUGONNOT, 2020

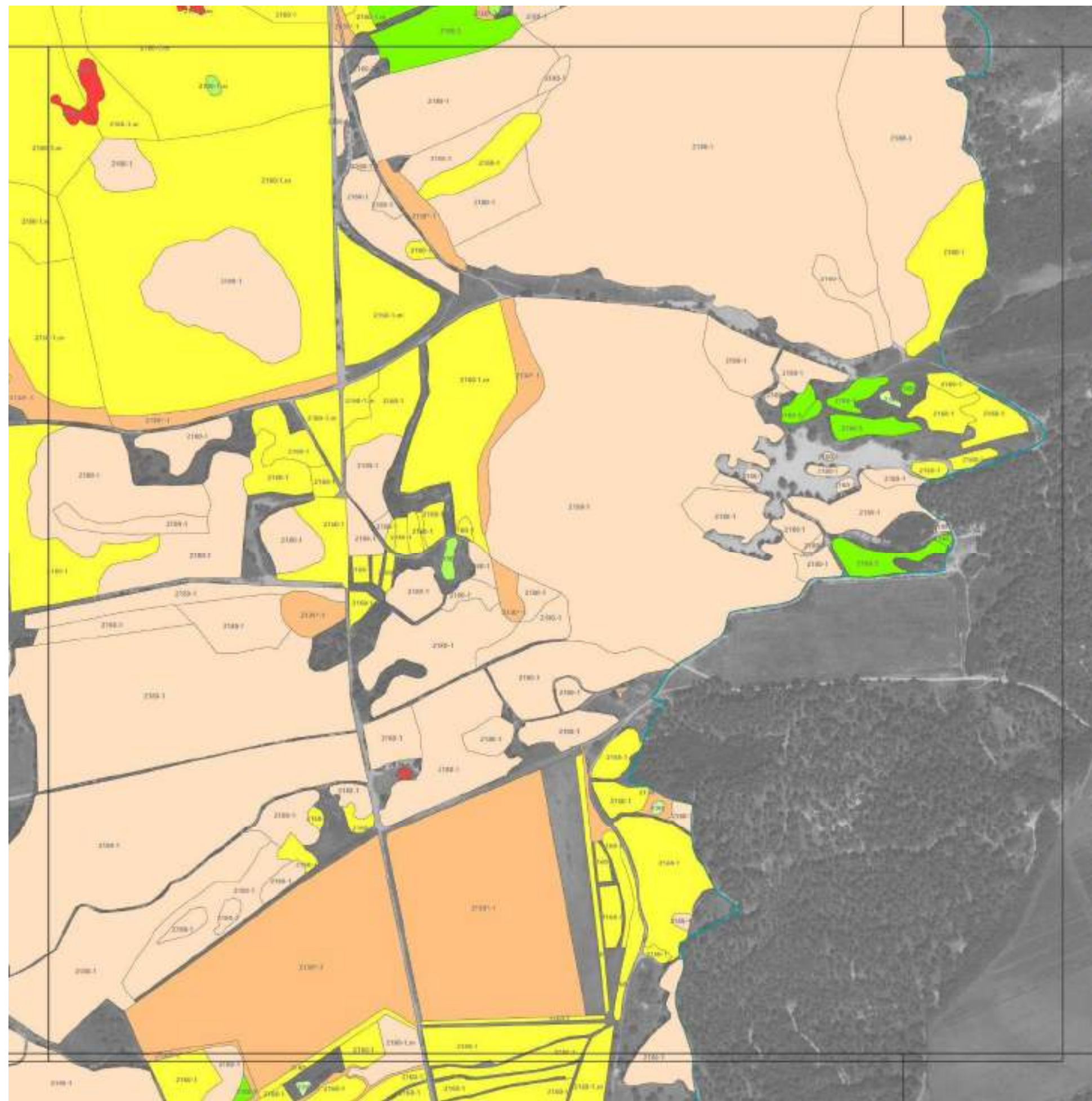
V. CARTOGRAPHIE DES HABITATS

a) Cartographies 2020 des Habitats d'Intérêt Communautaire (N2000)



D - Le Marquenterre

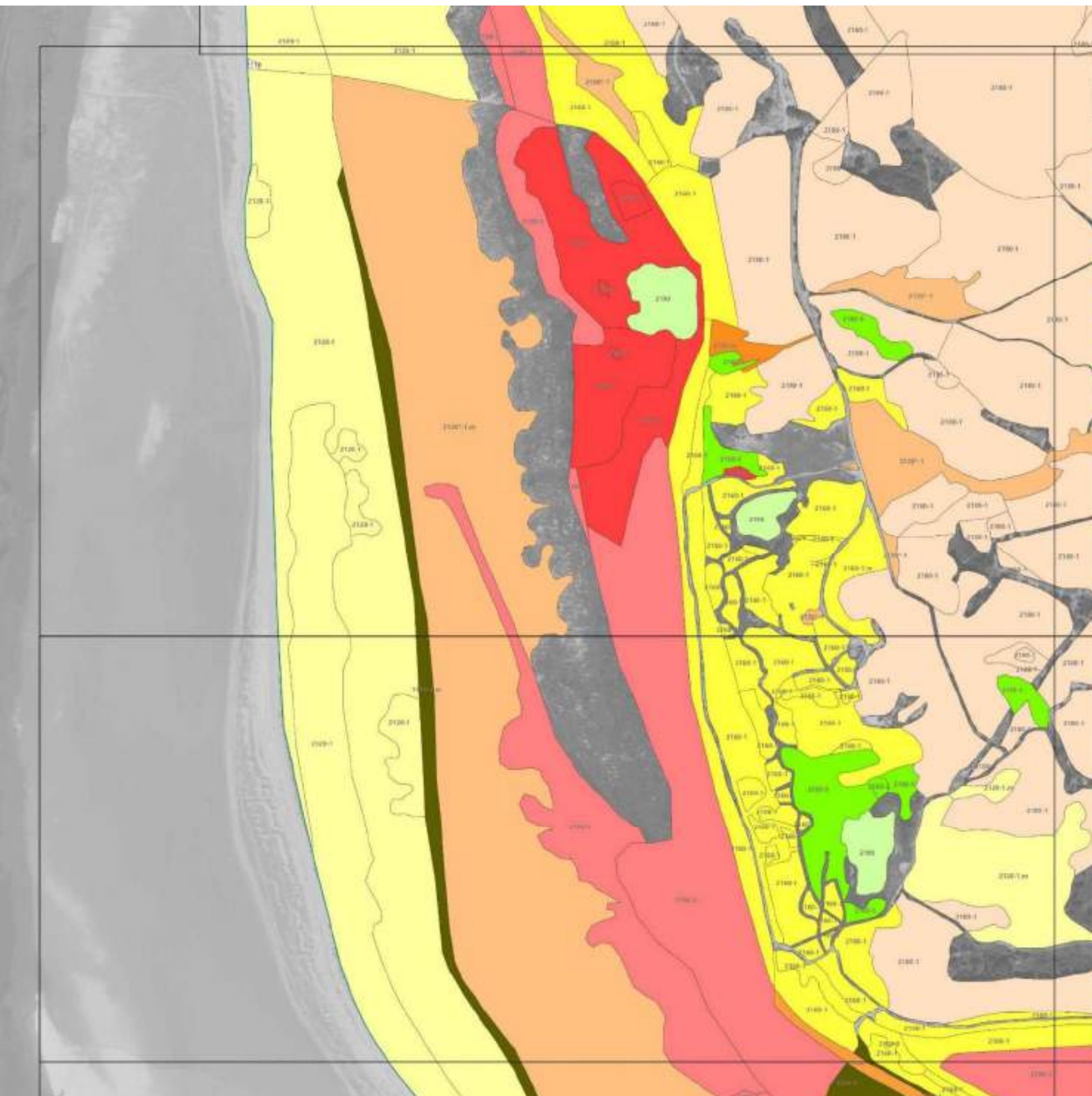
- Limite de site (m = mosaïque d'habitats (cf. légende))
- Habitats d'intérêt communautaire**
- 2130* - 1 / Dunes grises de la mer du Nord et de la Manche
- 2160 - 1 / Dunes à Argousier
- 2180 - 1 / Dunes boisées du littoral nord-atlantique
- 2180 - 5 / Auvernes, saules, bétulaies et chêniers pédonculés mosaïque arrière-duniers
- 2190 - 1 / Dépressions humides intradunales
- 2190 - 1 / Mares dunaies
- 2190 - 5 / Roselières et cariages dunaies



Sources : INI Orfès Juin 2017-2018
 Conception : décembre 2021
 Producteur : Alexis Hugonin, V. Simon, CoRSCo
 2/225

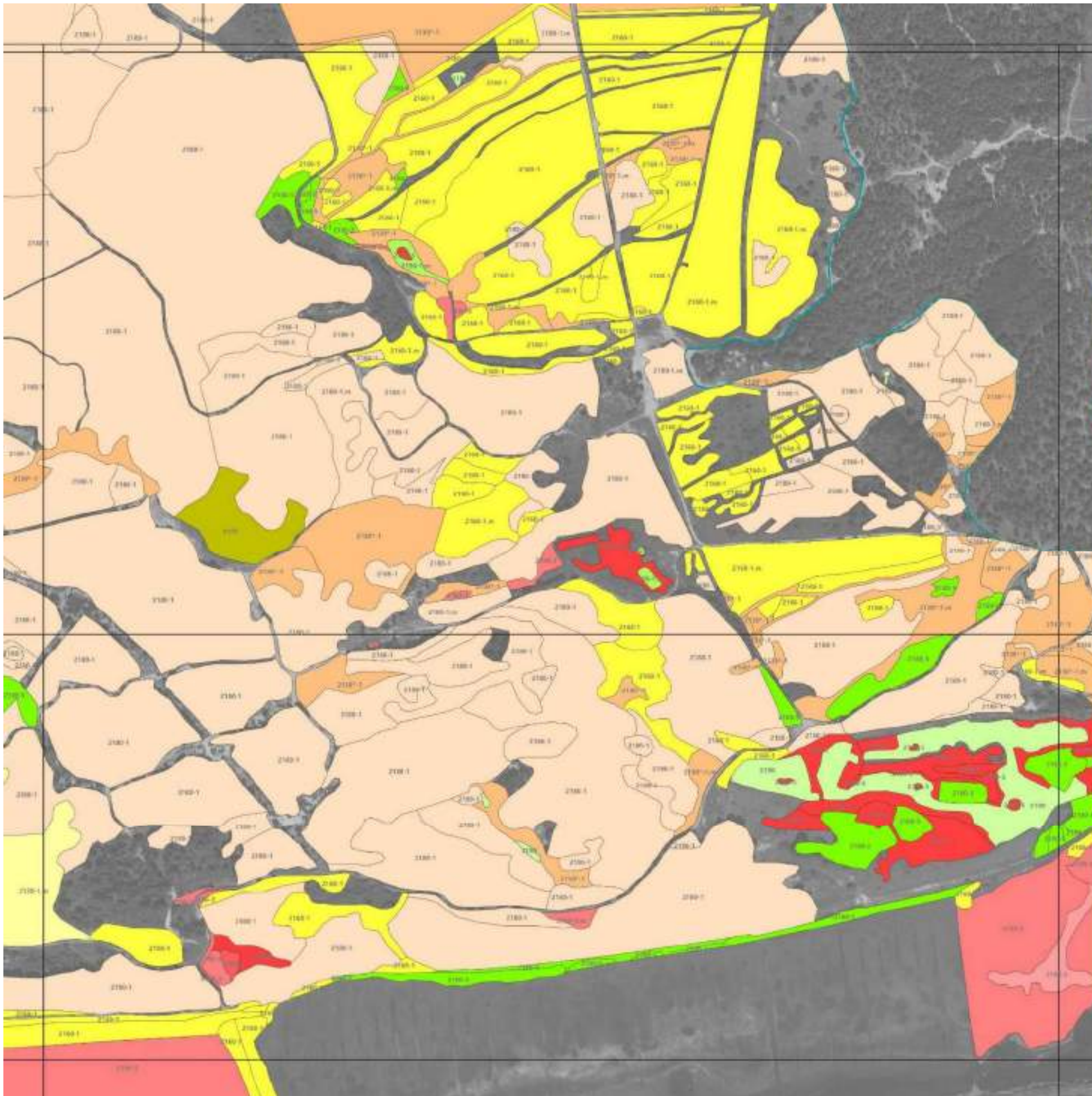
D - Le Marquenterre

- Limite de site
- mosaïque d'habitats (cf. légende)
- Habitats d'intérêt communautaire**
- 1140 / Replats boueux ou sablonneux exposés à marée basse
 - 1330-3 / Prés salés du haut schorre
 - 2110 / Dunes mobiles embryonnaires
 - 2120 / Dunes mobiles du cordon littoral à *Ammophila arenaria* (dunes blanches)
 - 2120-1 / Dunes mobiles à *Ammophila arenaria* subsp. *arenaria* des côtes atlantiques
 - 2130-1 / Dunes grises de la mer du Nord et de la Manche
 - 2160-1 / Dunes à Argousier
 - 2180-1 / Dunes boisées du littoral nord-atlantique
 - 2180-5 / Aulnaies, saulaies, bétulaies et chênaies pédonculées marécageuses arrière-dunaires
 - 2190 / Dépressions humides intradunales
 - 2190-2 / Bas-marais dunaires
 - 2190-5 / Roselières et canyons dunaires



D - Le Marquenterre

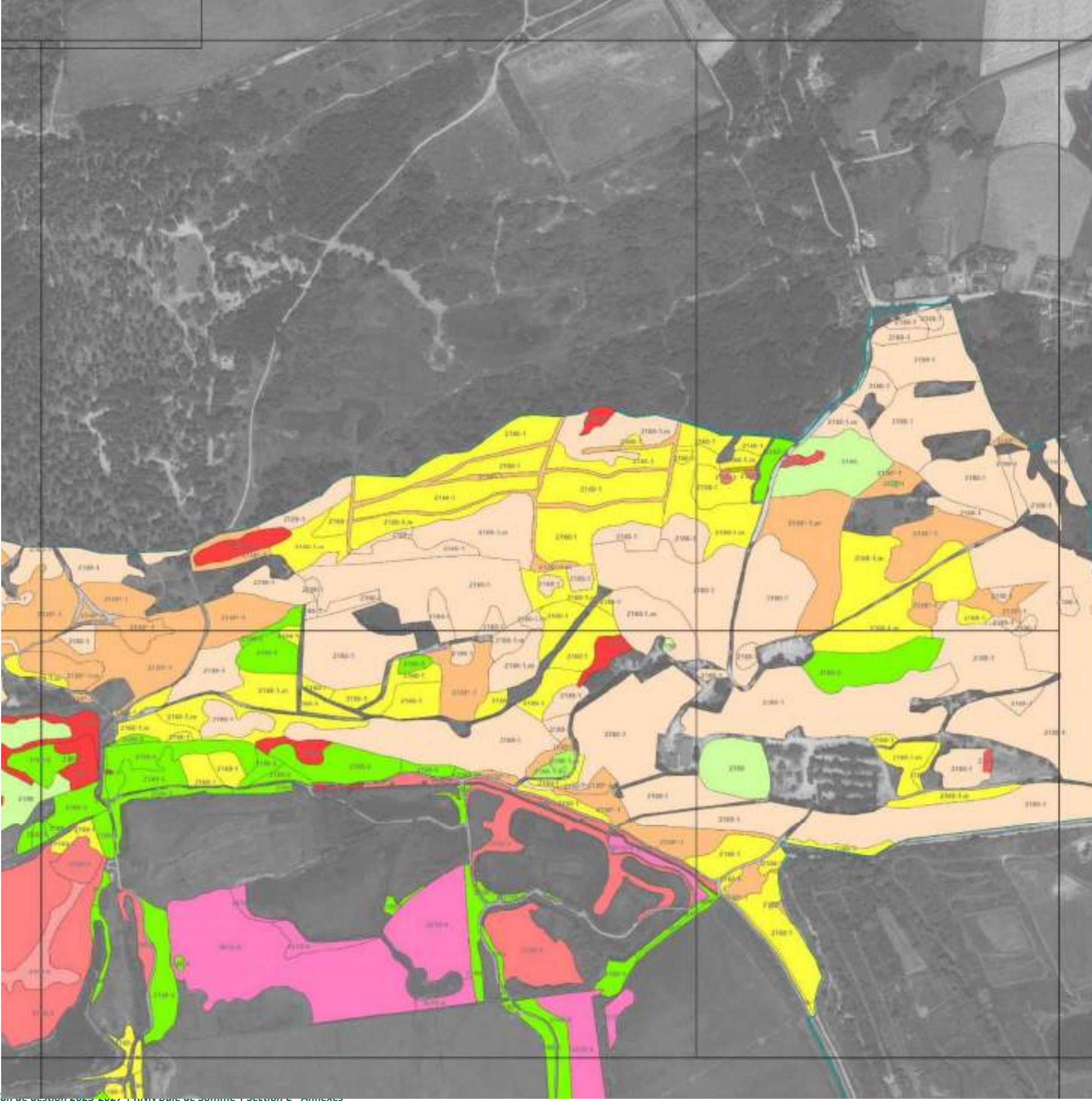
- Limite de site
 m = mosaïque d'habitats (cf. légende)
- Habitats d'intérêt communautaire**
- 2120-1 / Dunes mobiles à *Ammophila arenaria* subsp. *arenaria* des côtes atlantiques
 - 2130*-1 / Dunes grises de la mer du Nord et de la Manche
 - 2160-1 / Dunes à Argousier
 - 2170 / Dunes à *Salix repens* subsp. *argentea* (*Salicetum arenariae*)
 - 2180-1 / Dunes boisées du littoral nord atlantique
 - 2180-5 / Aulnaies, saulaies, bétulaies et chênaies pédonculées marécageuses arrière-dunaires
 - 2190 / Dépressions humides intradunales
 - 2190-1 / Mares dunaires
 - 2190-2 / Peupliers pionniers des parnes
 - 2190-3 / Bas marais dunaires
 - 2190-4 / Prairies humides dunaires
 - 2190-5 / Roselières et carpiques dunaires



Sources : Bd Ortho IGN, 2017-2018
 Conception : décembre 2021
 Producteurs : Pélissier/Hugonnier, V. Siment, CartoCie

D - Le Marquenterre

- Limite de site
- m = mosaïque d'habitats (cf. légende)
- Habitats d'intérêt communautaire**
- 6510-4 / Prairies fauchées collinéennes à submontagnardes, mésotygroptées
 - 2130*-1 / Dunes grises de la mer du Nord et de la Manche
 - 2160-1 / Dunes à Argousier
 - 2170 / Dunes à Salix repens subsp. argentea (Salicion arenariae)
 - 2180-1 / Dunes boisées du littoral nord atlantique
 - 2180-5 / Aulnaies, saulaies, bétulaies et chênaies pédonculées marécageuses arrière dunaires
 - 2190 / Dépressions humides intradunales
 - 2190-1 / Mares dunaires
 - 2190-2 / Pelouses pionnières des pannes
 - 2190-3 / Bas-marais dunaires
 - 2190-4 / Prairies humides dunaires
 - 2190-5 / Fossilières et cariages dunaires




Sources : Bd Ortho IGN, 2017-2018
 Conception : octobre 2021
 Producteurs : Pâpin&Hugonnet, V. Simon, CartoClic

D - Le Marquenterre


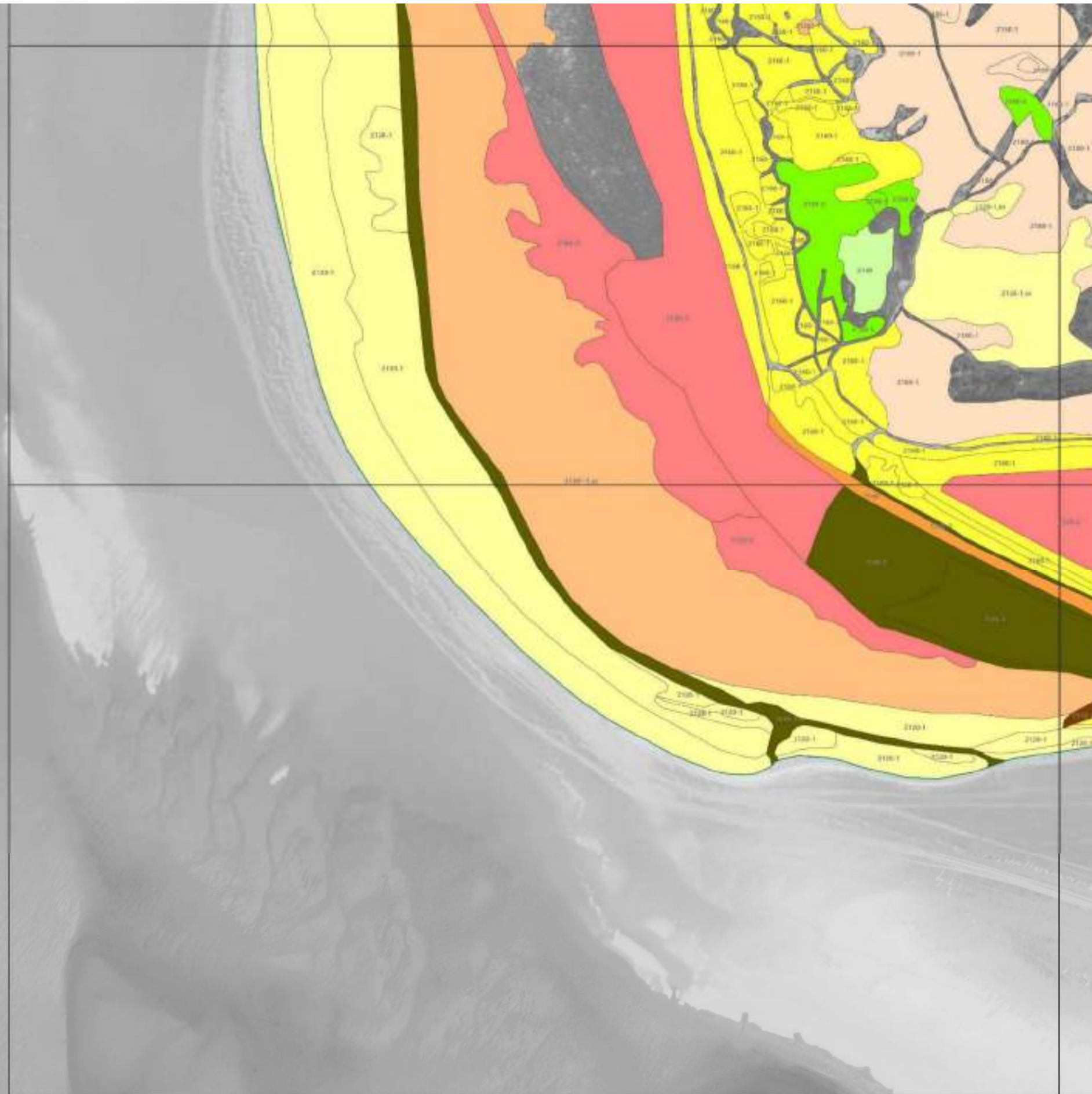


- Limite de site
 m = mosaïque d'habitats (cf. légende)
- Habitats d'intérêt communautaire**
- 6510-4 / Prairies fauchées collinéennes à submontagnardes, mésohygrophiles
 - 2100* 1 / Dunes grises de la mer du Nord et de la Manche
 - 2160-1 / Dunes à Argousier
 - 2170 / Dunes à Salix repens subsp. argentea (Salix repens)
 - 2180-1 / Dunes boisées du littoral nord-atlantique
 - 2180-5 / Aulnaies, saulaies, bétulaies et chênaies pédonculées maricageuses arrière-dunaires
 - 2190 / Dépressions humides intradunales
 - 2190-1 / Mares claires
 - 2190-3 / Bas-marais dunaires
 - 2190-4 / Prairies humides dunaires




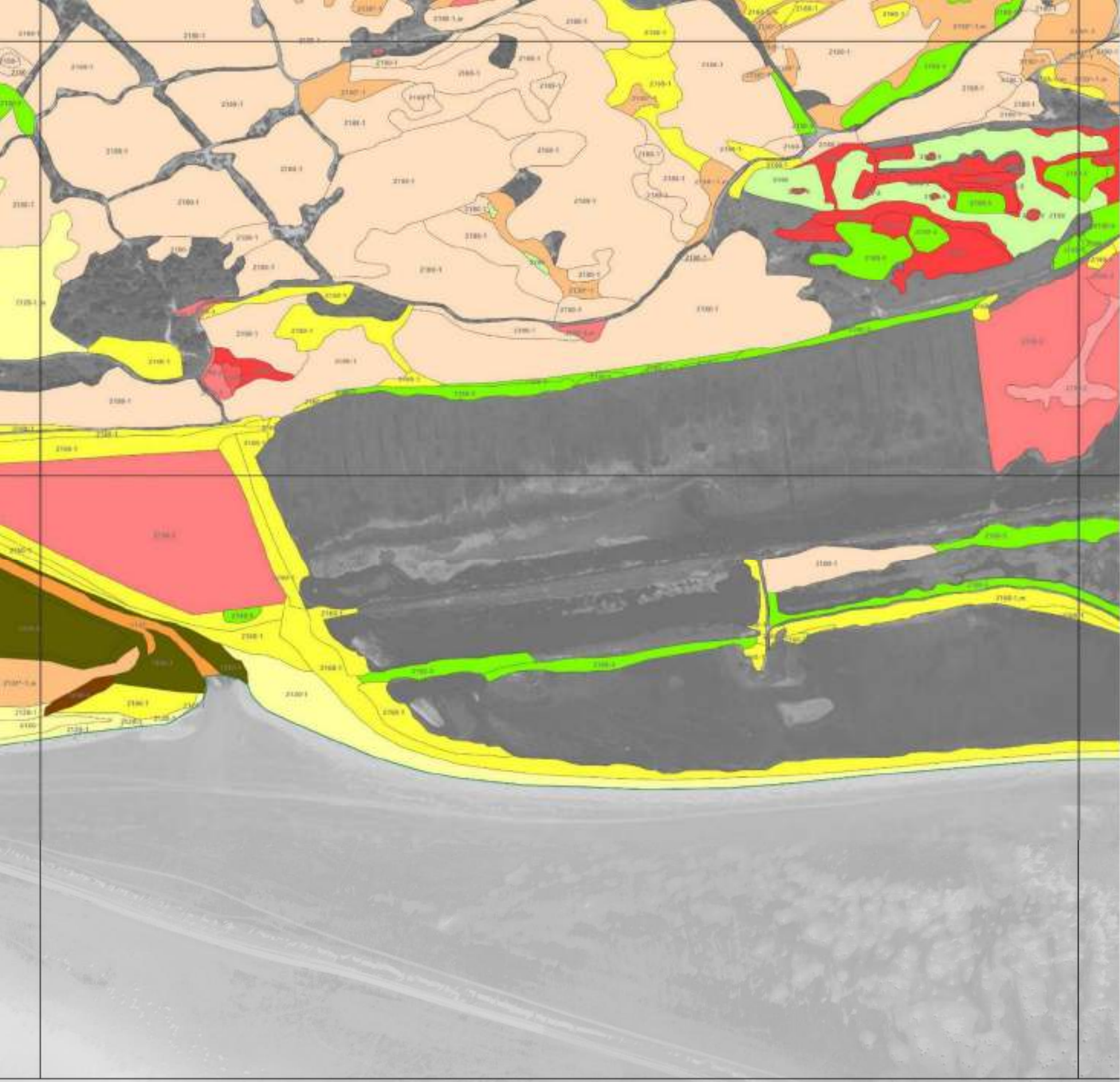
D - Le Marquenterre

- Limite de site
- m = mosaïque d'habitats (cf. légende)
- Habitats d'intérêt communautaire**
- 1140 / Replais boueux ou sableux exondés à marée basse
 - 1330 3 / Prés salés du faux schorre
 - 2120 1 / Dunes mobiles à *Artemisia armaria* subsp. *anemaria* des côtes atlantiques
 - 2130* 1 / Dunes grises de la mer du Nord et de la Manche
 - 2160 1 / Dunes à Argousier
 - 2180 1 / Dunes boisées du littoral nord atlantique
 - 2180 5 / *Aulnais*, *saulais*, *bétulaies* et *chênaies pédonculées maricagnoses* arrière dunaires
 - 2150 / Dépressions humides intradunales
 - 2190 3 / Bas-marais dunaires



D - Le Marquenterre


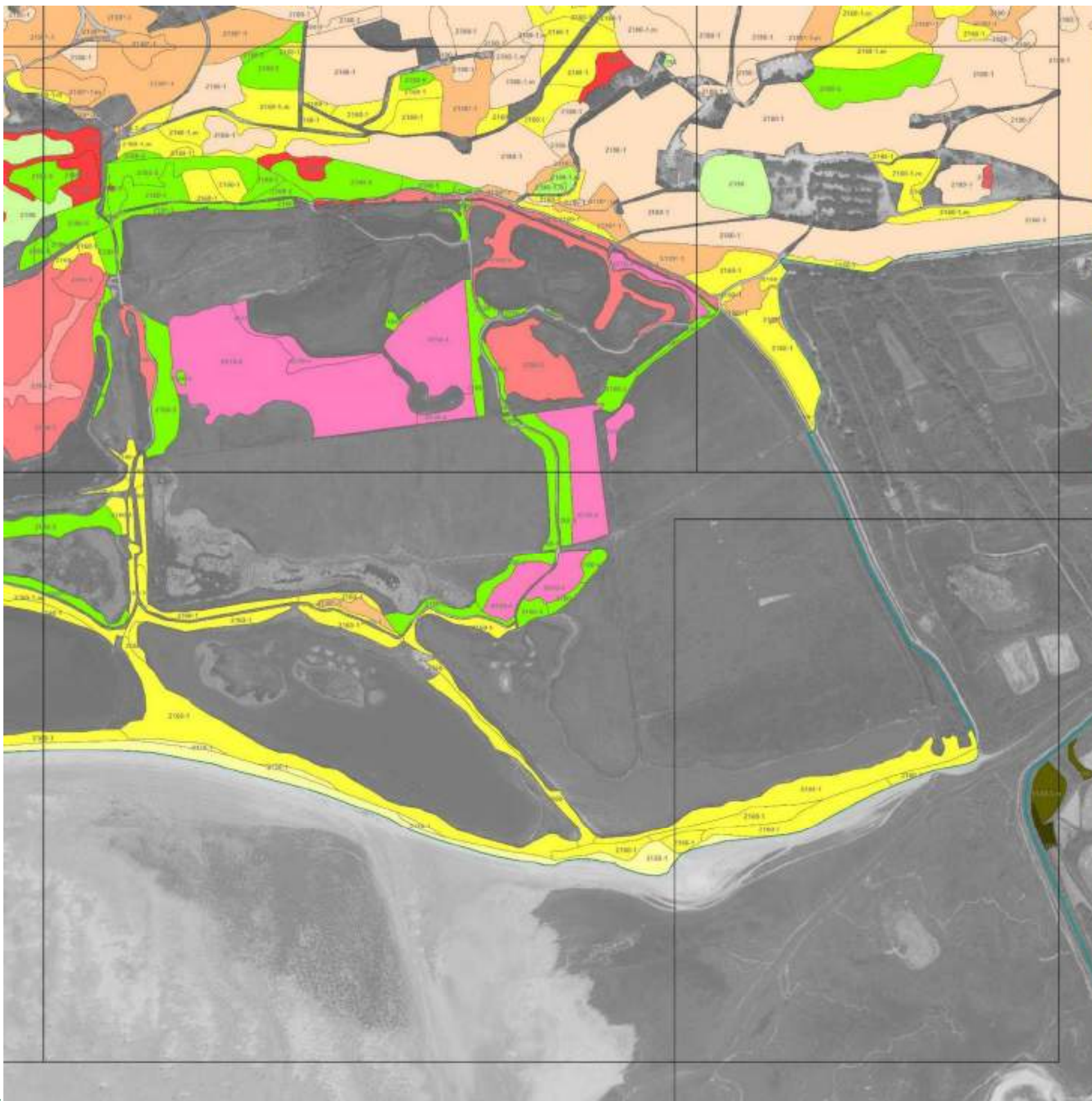
- Limite de site
 m = mosaïque d'habitats (cf. légende)
- Habitats d'intérêt communautaire**
- 1140 / Replats boueux ou sableux exondés à marée basse
 - 1310-4 / Pelouses rases à petites annuelles subhalophiles
 - 1330-3 / Pres salés du haut schorre
 - 2120-1 / Dunes mobiles à *Ammophila arenaria* subsp. *arenaria* des côtes atlantiques
 - 2130* 1 / Dunes grises de la mer du Nord et de la Manche
 - 2160 1 / Dunes à Argousier
 - 2180 1 / Dunes boisées du littoral nord-atlantique
 - 2180 5 / Aulnaies, saulaies, bétulaies et chênaies pédonculées maricageuses arrière dunaires
 - 2190 / Dépressions humides intradunales
 - 2190-2 / Pelouses pionnières des parres
 - 2190-3 / Bas-marais dunaires
 - 2190 4 / Prairies humides dunaires
 - 2190-5 / Rosekères et cariçales dunaires



Sources : Bd Ortho IGN, 2017-2018
 Conception : décembre 2021
 Producteurs : Pépin&Hugonnot, V. Simont, Cart&Cie

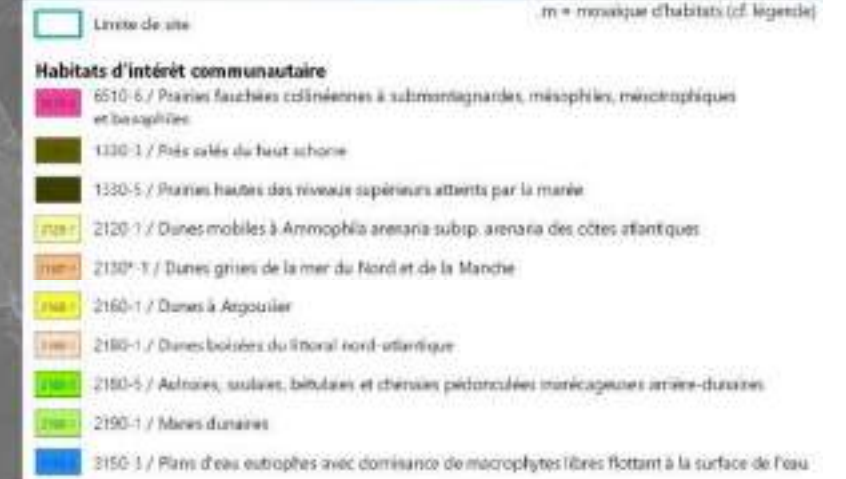
D - Le Marquenterre

- Limite de site
 m = mosaïque d'habitats (cf. légende)
- Habitats d'intérêt communautaire**
- 6510-4 / Prairies fauchées collinaires à submontagnardes, mésohygrophiles
 - 1230-2 / Prés salés du haut vallon
 - 1550-5 / Prairies hautes des niveaux supérieurs atteints par la marée
 - 2120-1 / Dunes mobiles à *Ammophila arenaria* subsp. *arenaria* des côtes atlantiques
 - 2130*1 / Dunes grises de la mer du Nord et de la Manche
 - 2160-1 / Dunes à Argousier
 - 2180-1 / Dunes boisées du littoral nord-atlantique
 - 2190-5 / Aulnaies, saulaies, bétulaies et chénaies pédonculées marécageuses arrière-dunaires
 - 2190 / Dépressions humides intradunales
 - 2190-1 / Mares dunaires
 - 2190-2 / Pelouses pionnières des panes
 - 2190-3 / Bas-marais dunaires
 - 2190-4 / Prairies humides dunaires
 - 2190-5 / Roselières et cariages dunaires



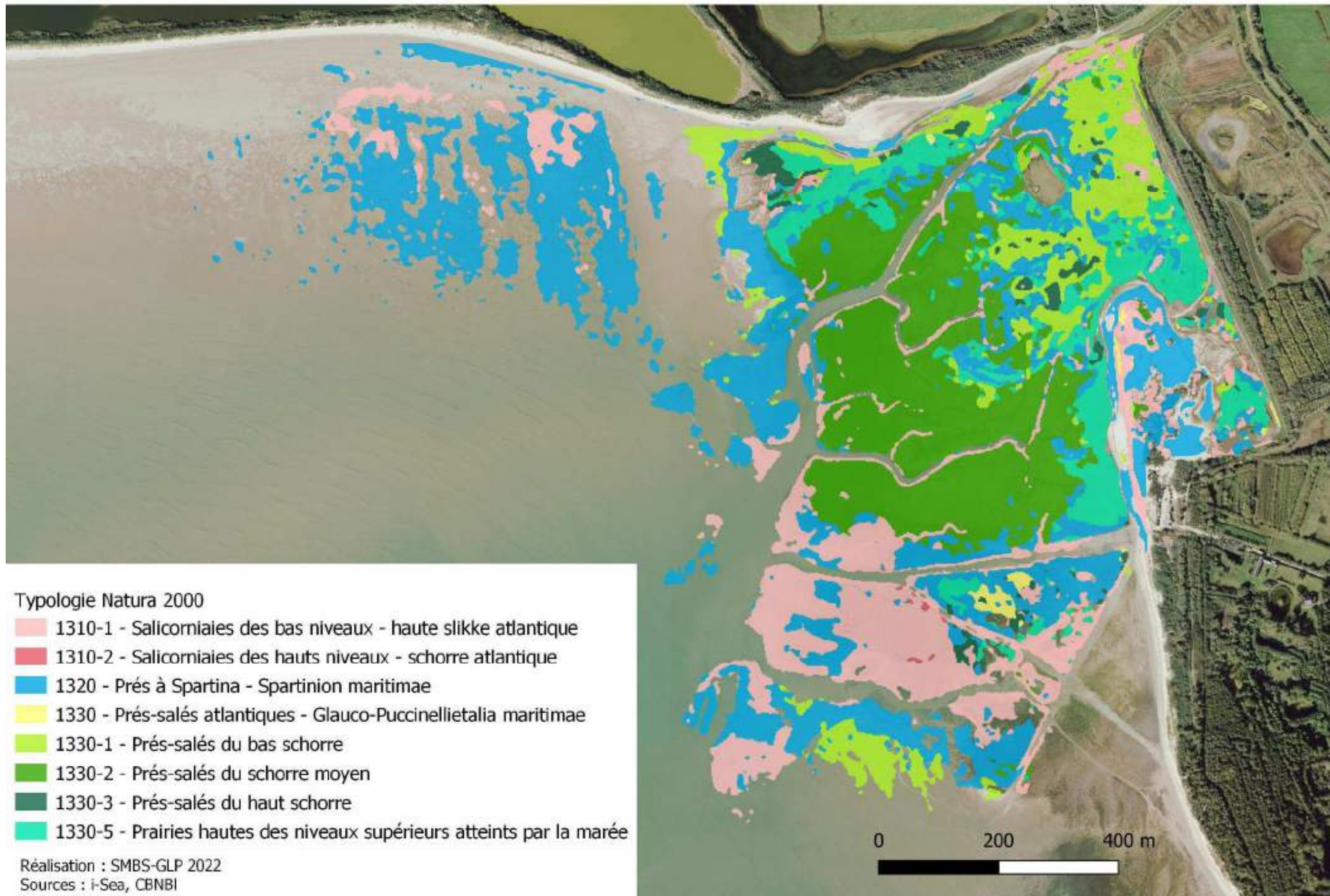
Sources : Bd Ortho IGN, 2017-2018
 Conception : décembre 2021
 Producteurs : P. Pinel, Hugonnat, V. Sirent, CartoCie

E2 - Marais du Crotoy

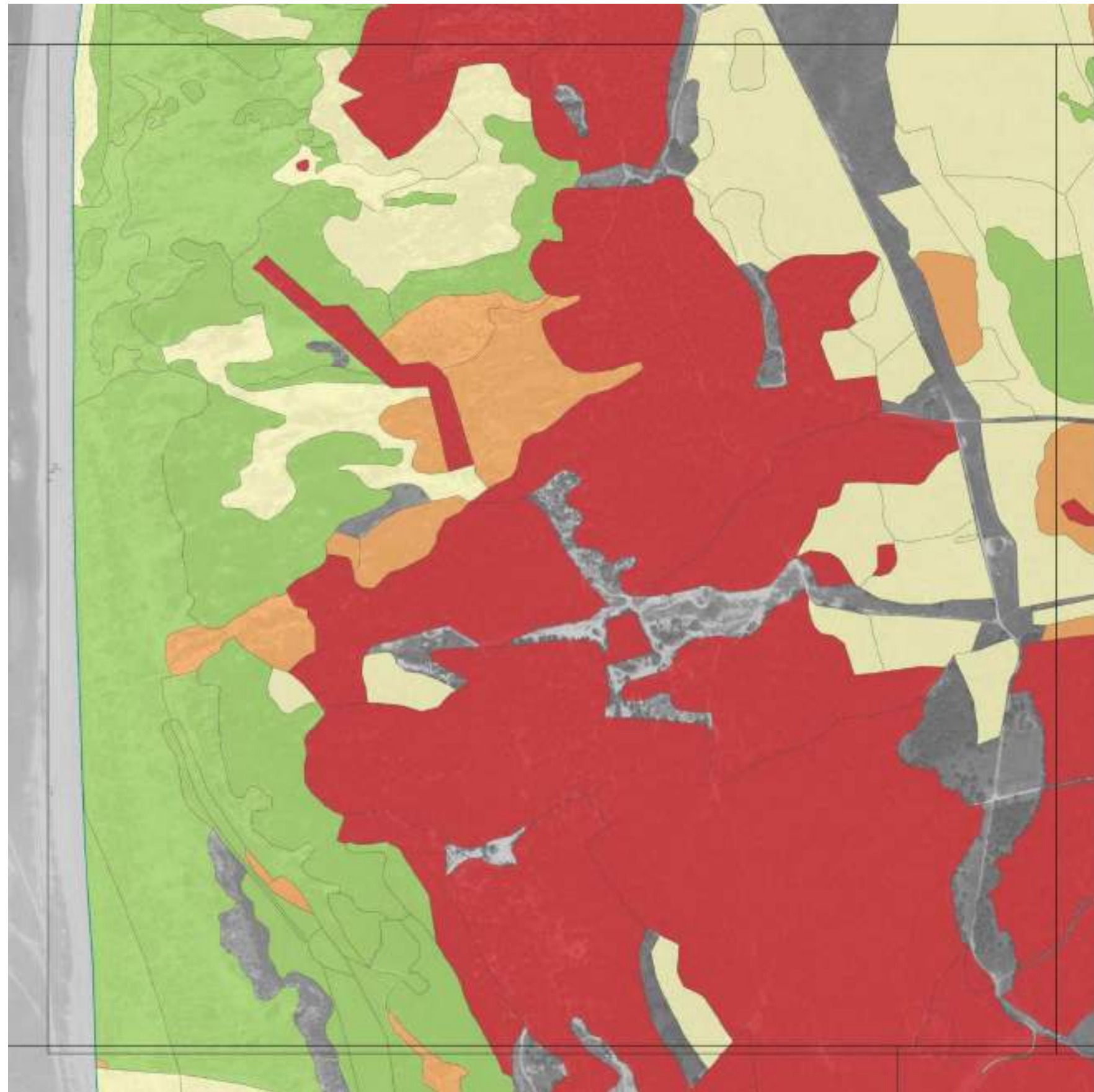


Sources : Bf Ortho IGN, 2017-2018
Conception : décembre 2021
Producteurs : Pignatier/Agonnet, V. Sirent, CartoCie

Cartographie des végétations sur l'estuaire de la Maye - par télédétection multi-temporelle Pléiades (2020)



b) Cartographies 2020 de l'état de conservation des Habitats d'Intérêt Communautaire



Cartographie des habitats naturels de la ZSC « Estuaires et littoral picards : Baies de Somme et d'Authie »	19
Évaluation de l'état de conservation des HIC	67
D - Le Marquenterre	

- limite de site
Niveaux d'état de conservation
 1 - Dégradé
 2 - Altéré
 3 - Correct
 4 - Excellent



Sources : BD Ortho IGN, 2017-2018
 Conception : décembre 2022
 Producteurs : Piquet/Hyvernick, V. Simont, CartoCie

D - Le Marquenterre

Limite de site

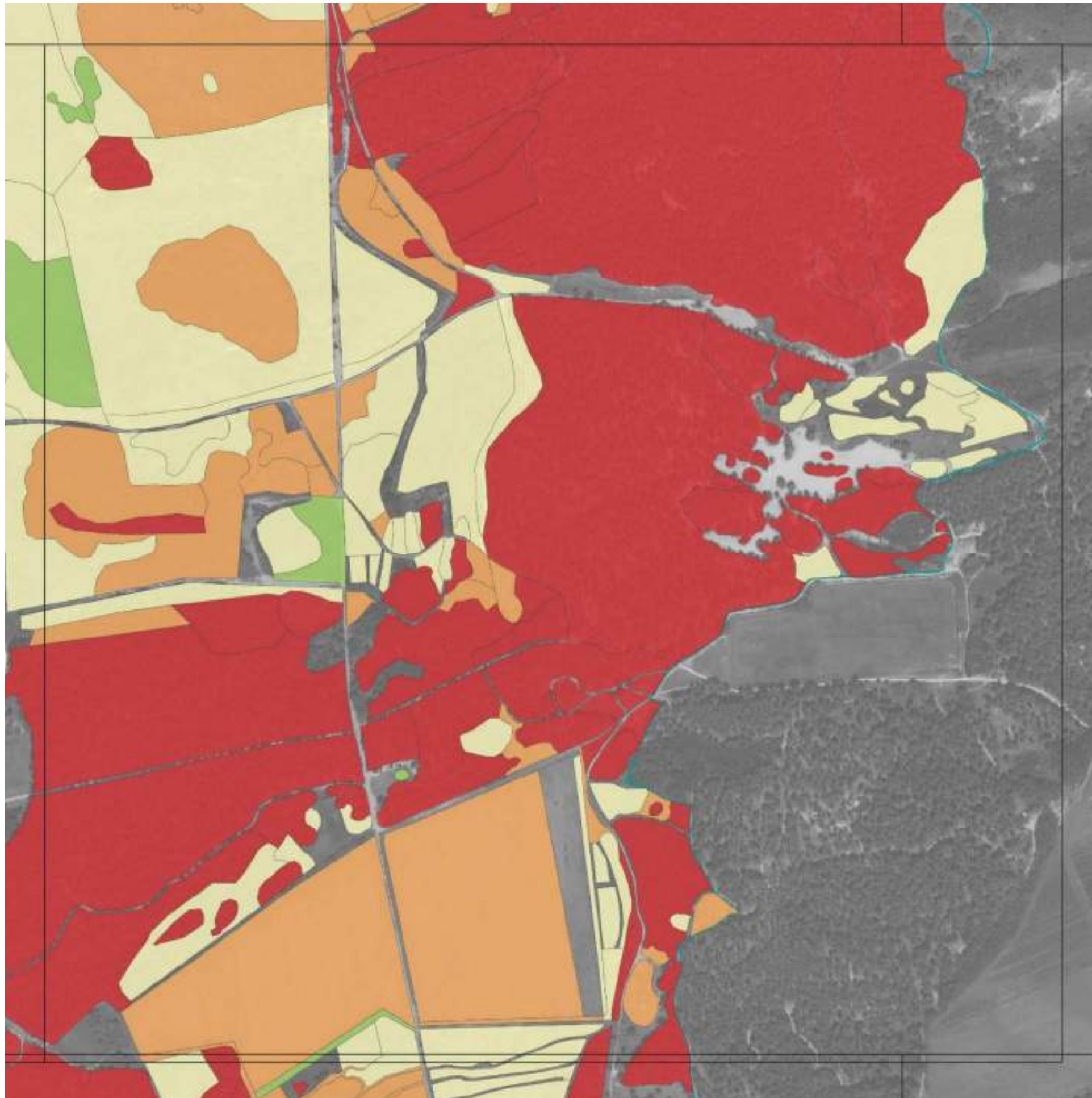
Niveaux d'état de conservation

1 - Dégradé

2 - Altéré

3 - Correct

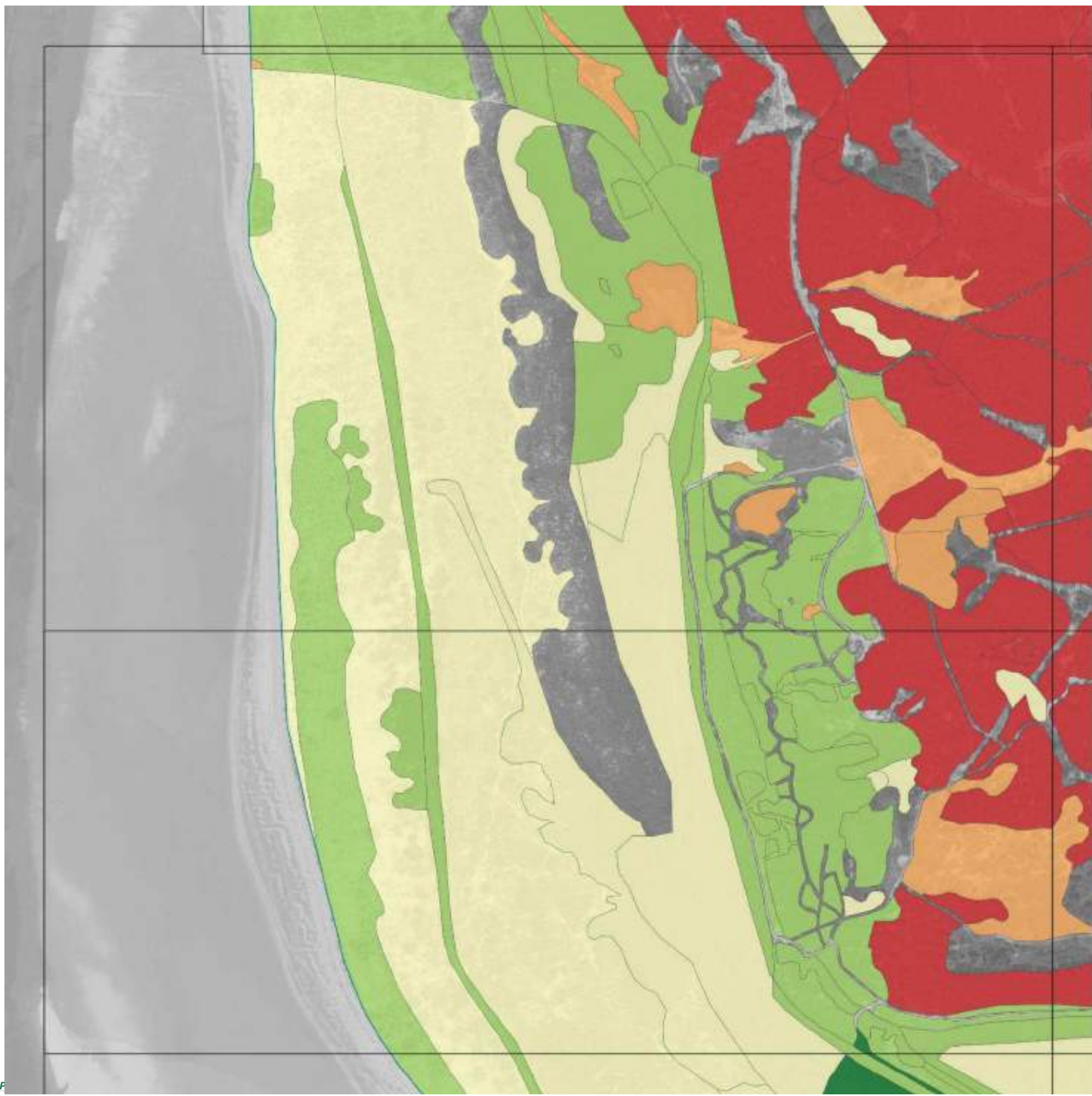
4 - Excellent



Source : Bd Ortho IGN, 2017-2018
Correction : décembre 2021
Producteurs : Pépinière Gannet, V. Sirent, Cart&Co

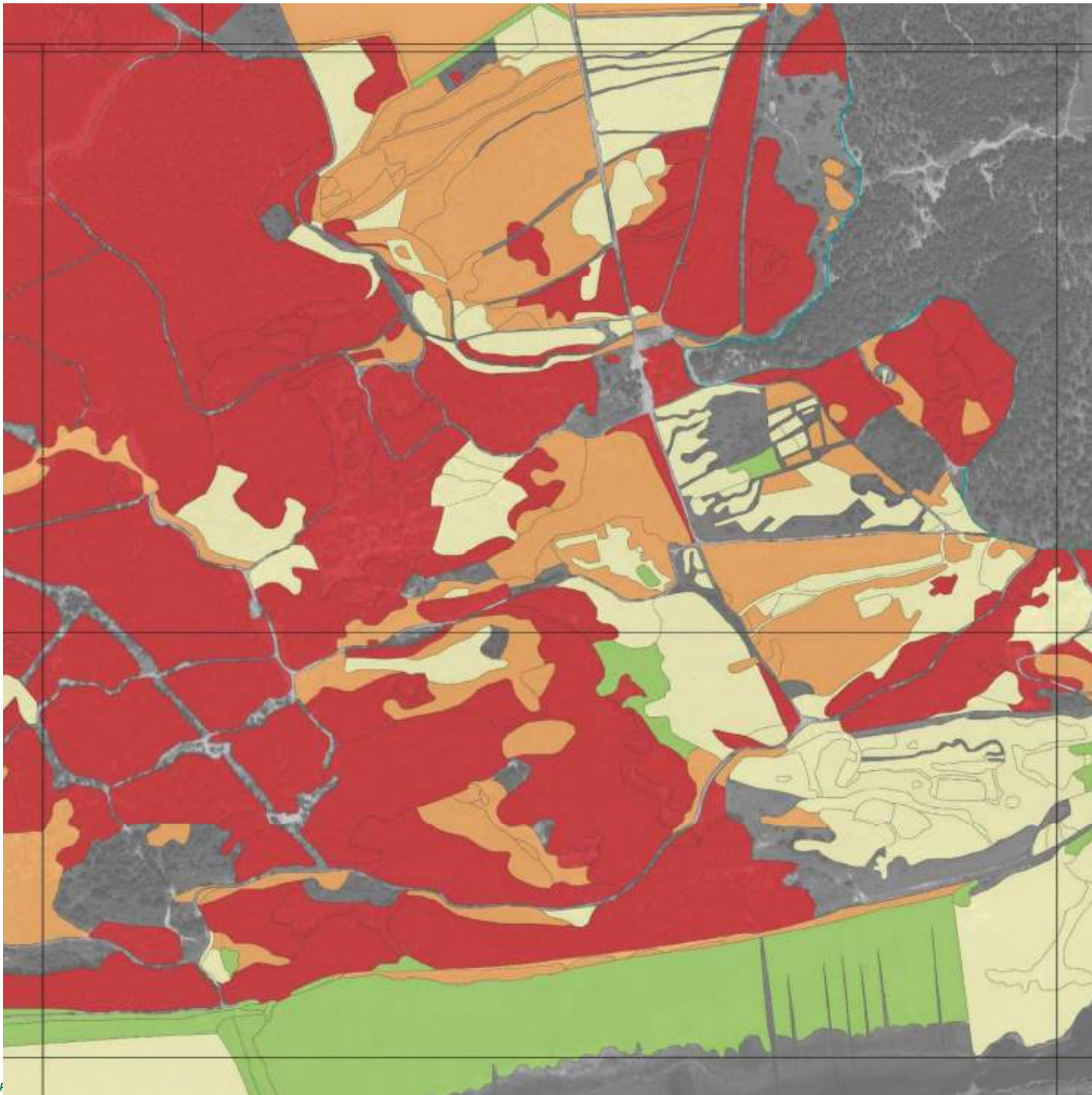
D - Le Marquenterre

- Limite de site
- Niveaux d'état de conservation**
- 1 - Dégradé
- 2 - Altéré
- 3 - Correct
- 4 - Excellent
- 5 - Optimal



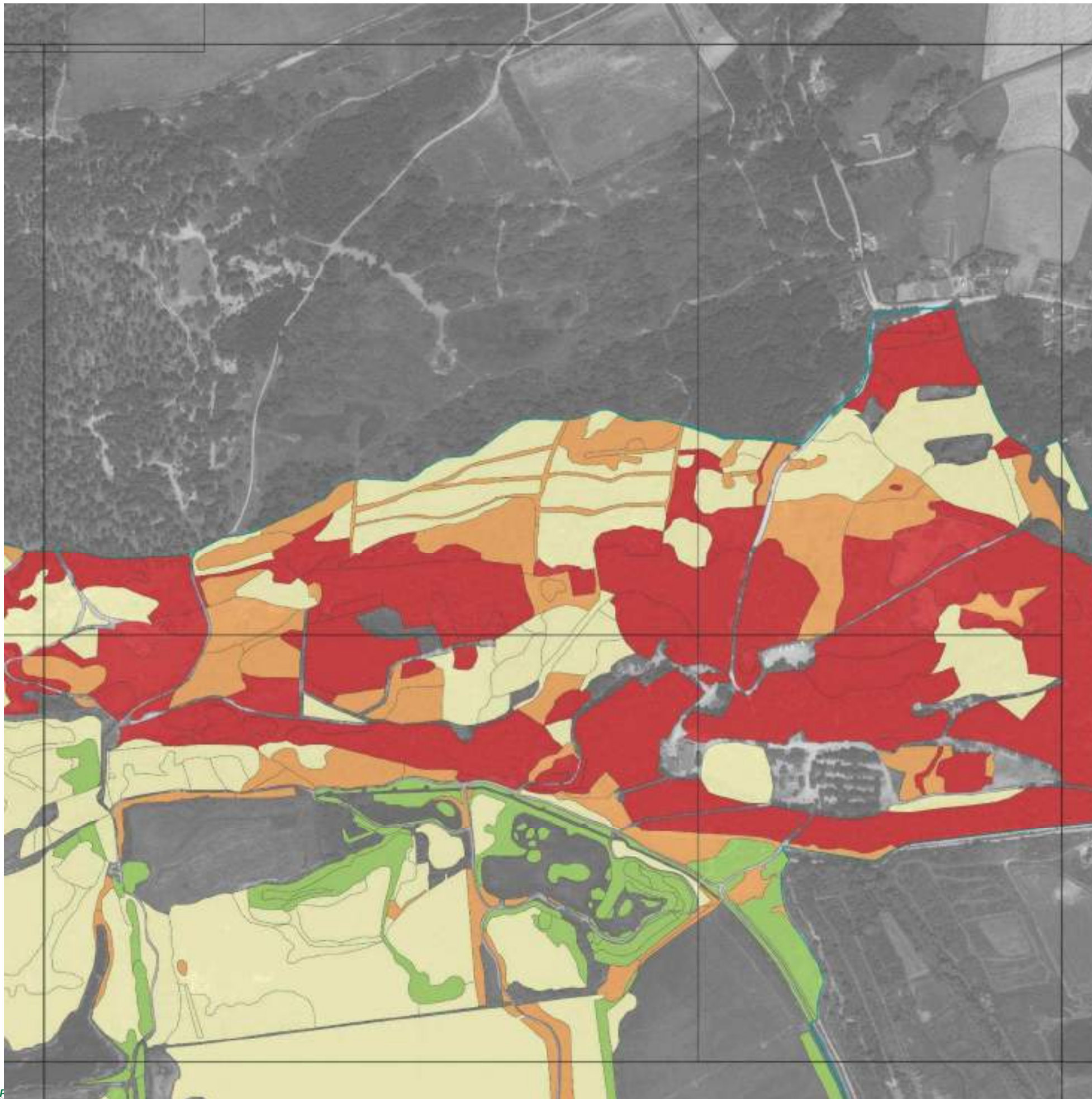
D - Le Marquenterre

- Limite de site
- Niveaux d'état de conservation**
- 1 - Dégradé
 - 2 - Abîmé
 - 3 - Correct
 - 4 - Excellent



D - Le Marquenterre

- Limite de site
- Niveaux d'état de conservation
- 1 - Dégradé
 - 2 - Altéré
 - 3 - Correct
 - 4 - Excellent




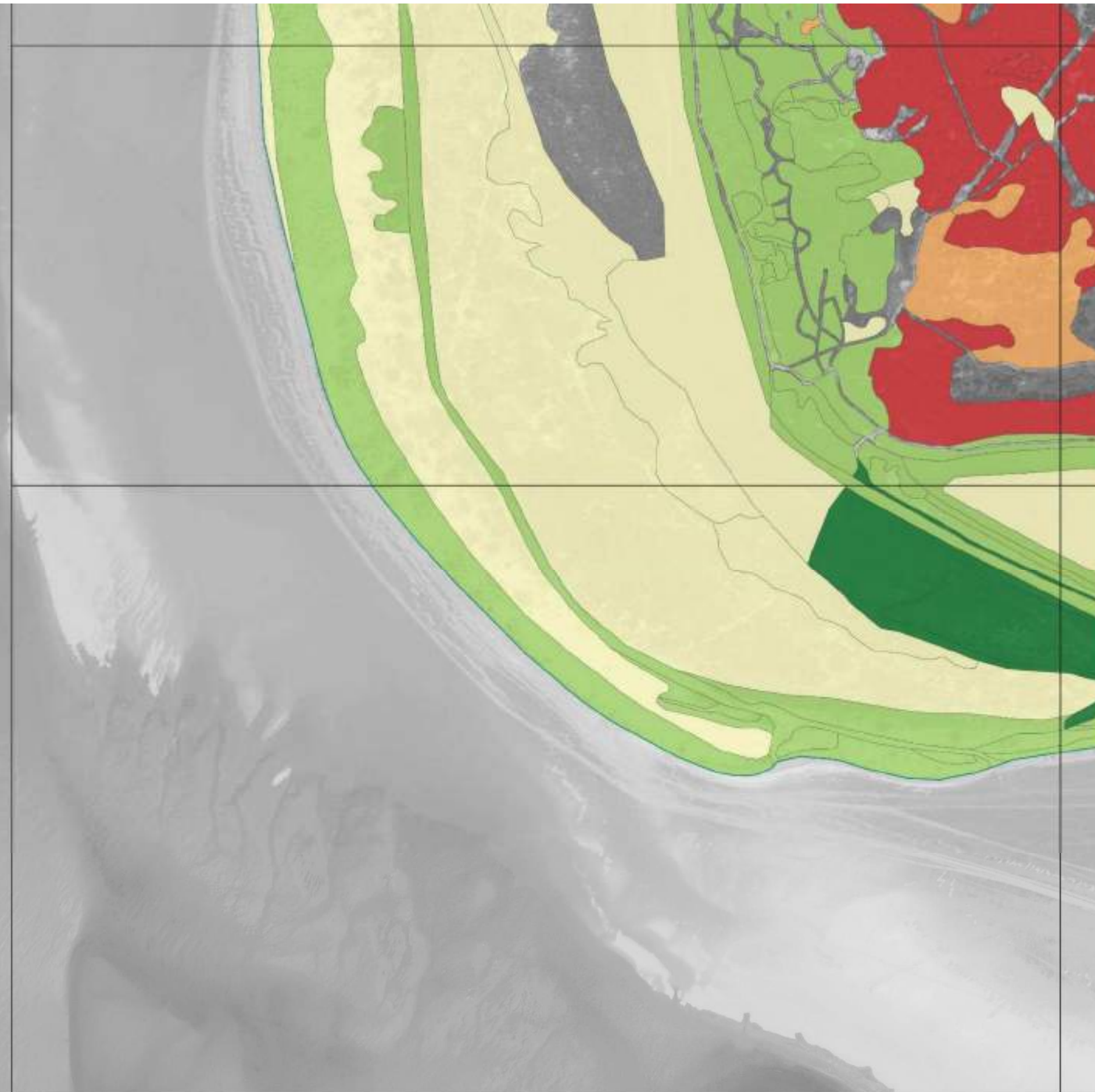
D - Le Marquenterre

- Limite de site
- Niveaux d'état de conservation
- 1 - Dégradé
 - 2 - Altéré
 - 3 - Correct
 - 4 - Excellent




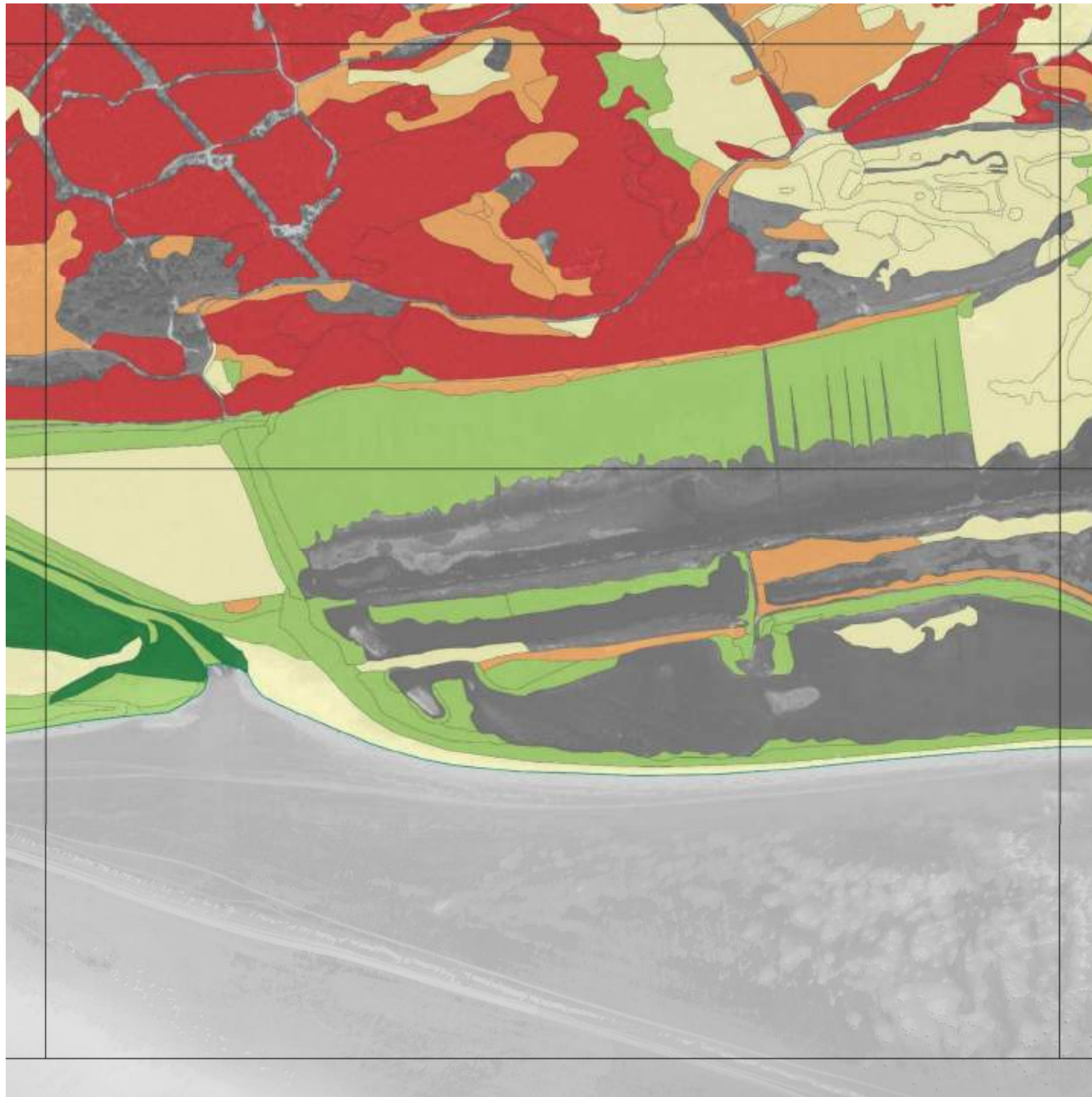
D - Le Marquenterre

- Limite de site
- Niveaux d'état de conservation**
- 1 - Dégradé
 - 2 - Altéré
 - 3 - Correct
 - 4 - Excellent
 - 5 - Optimal



Sources : Bd Ortho IGN, 2017-2018
Conception : décembre 2021
Producteurs : Pépin&Hugonnot, V. Simont, Cart&Cie

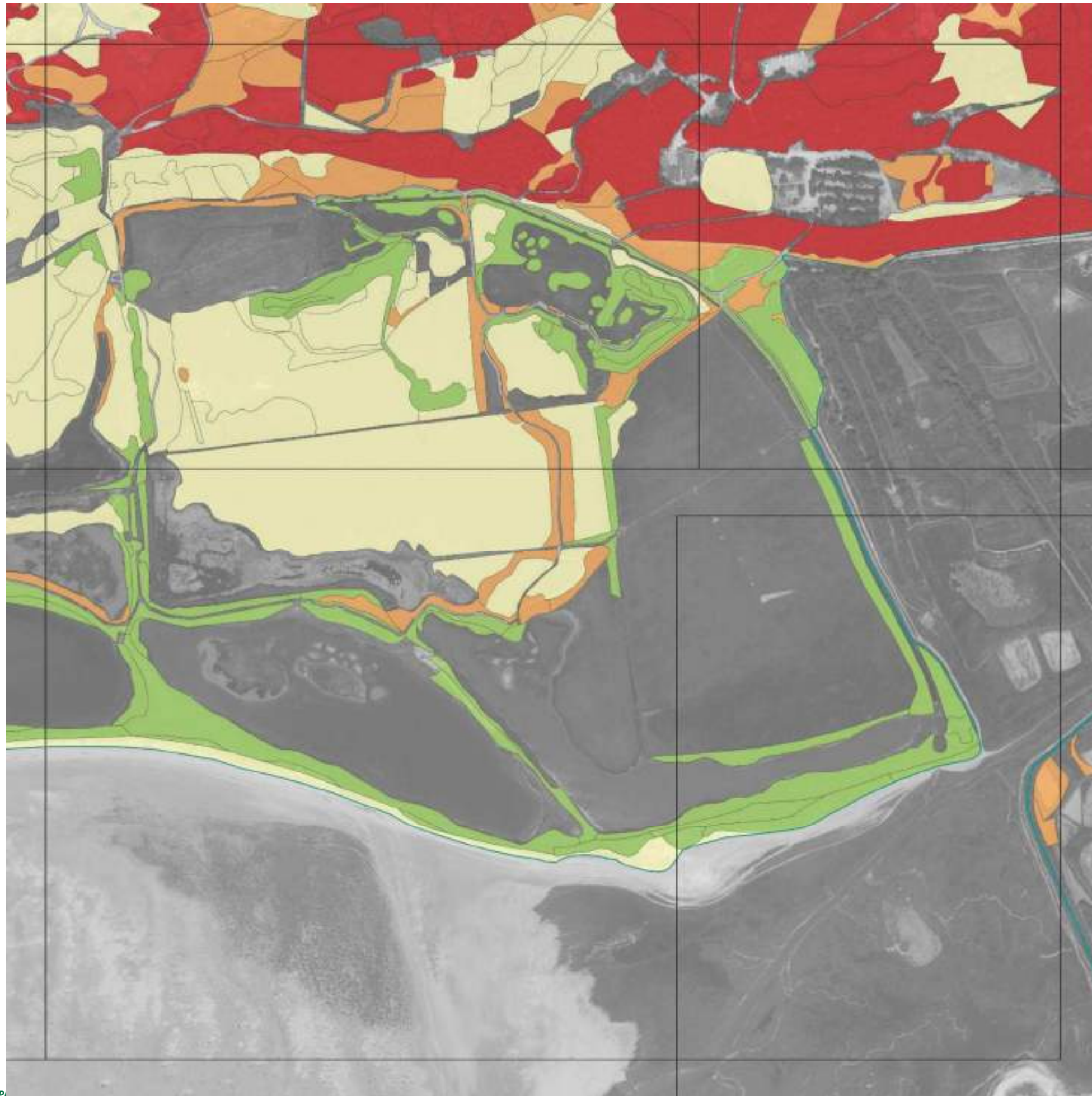
D - Le Marquenterre



Sources : Bd Ortho IGN, 2017-2018
Conception : décembre 2021
Producteurs : Pépin&Hugonnot, V. Simont, Cart&Cie

D - Le Marquenterre

- limite de site
- Niveaux d'état de conservation
- 1 - Dégradé
 - 2 - Altéré
 - 3 - Correct
 - 4 - Excellent



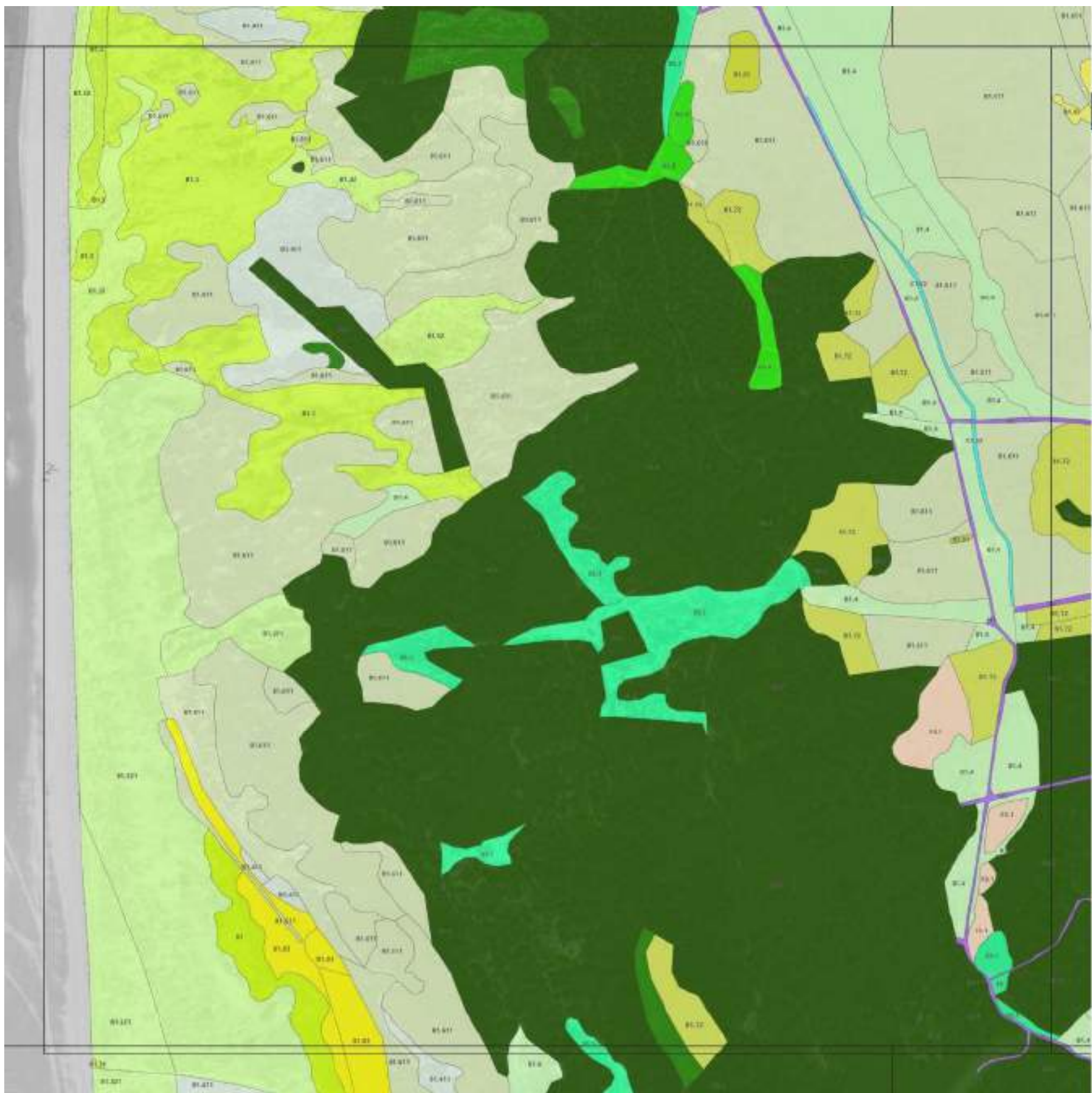
E2 - Marais du Crotoy

- Limite de site
- Niveaux d'état de conservation**
- 1 - Dégradé
- 2 - Altéré
- 3 - Correct
- 4 - Excellent



c) Cartographies 2020 selon la typologie EUNIS

D - Le Marquenterre



- Typologie EUNIS**
- B1 / Dunes côtières et îlots salés
 - B1.1 / Dunes côtières mobiles
 - B1.2 / Dunes côtières fixes
 - B1.3 / Dunes côtières fixes (dunes grises)
 - B1.32 / Dunes Marais
 - B1.321 / Dunes blanches atlantiques
 - B1.4 / Reliques des dunes côtières fixes (dunes grises)
 - B1.41 / Communautés dunaires à *Koeleria gracilis*
 - B1.411 / *Communités dunaires à *Hippophae rhamnoides**
 - B1.72 / Dunes côtières brunes couvertes de forêts caducifoliées (Fagus, Betula, Quercus)
 - B1.81 / Mares des parcs dunaires
 - B1.82 / Bai minis des parcs dunaires
 - C1.52 / Eau temporaire mésohaline
 - E3.1 / Migrations herbacées anthropiques
 - F3.1 / Forêts tempéres
 - G3.F / Habitats très artificiels de coralliens
 - G5 / Alignements d'arbres, petits bois anthropiques, boisements récemment établis, rudes, excaus de bocsenents et talus
 - G6 / Coupes forestières récentes
 - H0 / Habitats continentaux divers sans végétation ou à végétation d'ensemble

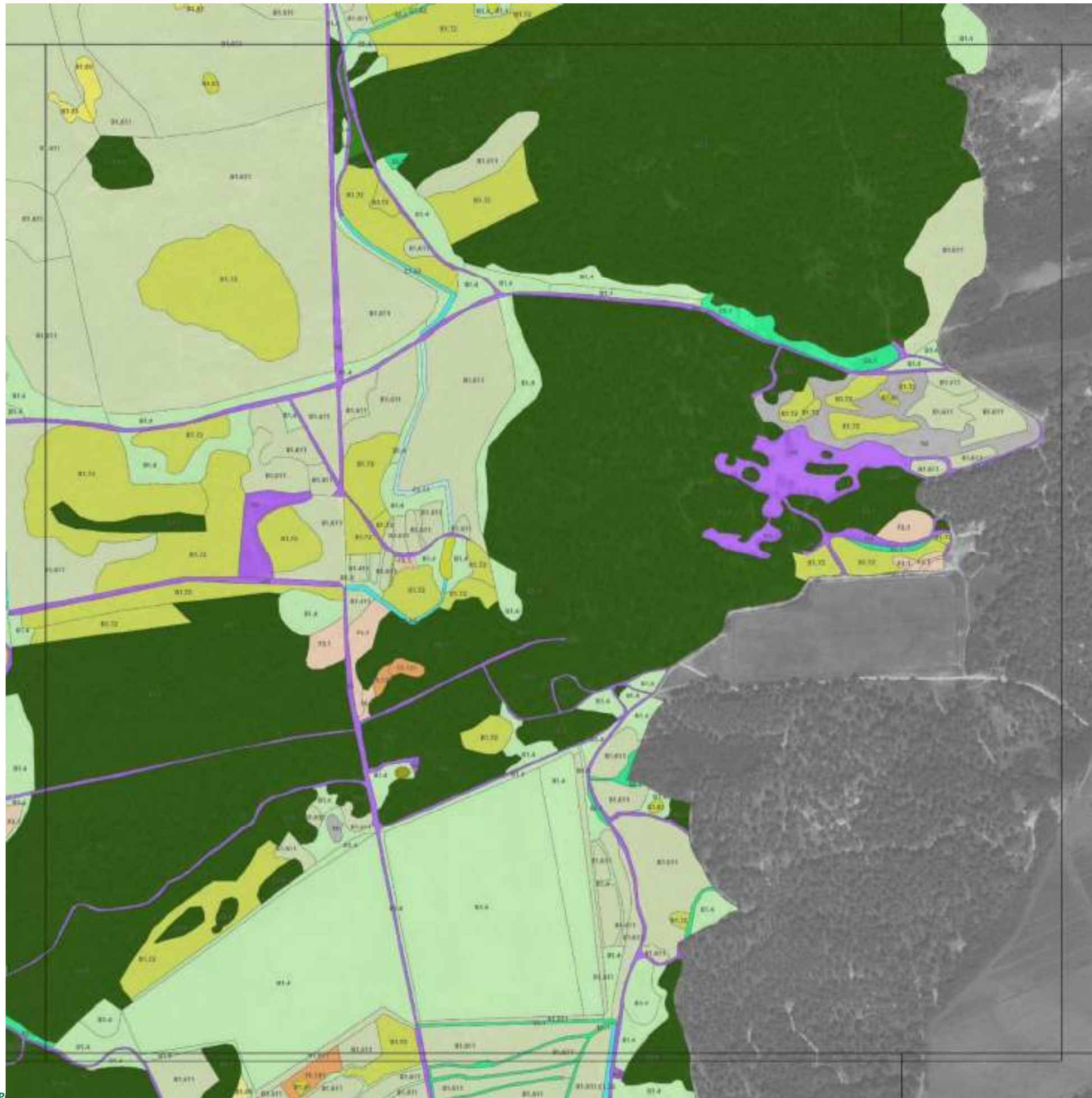


Source : IRI Onfco (IN), 2017-2018
 Conception : décembre 2021
 Producteurs : Papy&Huguenot, V. Simon, Cor&Co

D - Le Marquenterre

Typologie EUNIS

- B1.4 / Pelouses des dunes côtières faibles (dunes grises)
- B1.611 / Fourrés dunaire à Hippophaë charnoides
- B1.72 / Dunes côtières brunes couvertes de forêts caducifoliées (Fagus, Betula, Quercus)
- B1.81 / Mares des pannes dunaire
- B1.85 / Roselières, cariçales et cannaies des pannes dunaire
- C1.62 / Eaux temporaires mésotrophes
- C3.11 / Formations à petits héliophytes des bords des eaux à débit rapide
- D5.21 / Communautés de grands Carex (magnocarpiques)
- E2.211 / Prairies atlantiques à Arrhenatherum
- E5.1 / Végétations herbacées anthropiques
- F3.1 / Fourrés tempérés
- F3.111 / Roncier
- G3.F / Plantations très artificielles de conifères
- G5 / Alignements d'arbres, petits bois anthropiques, boisements récemment abattus, stades initiaux de boisements et taillis
- H5 / Habitats continentaux divers sans végétation ou à végétation clairsemée
- N / Non identifié



D - Le Marquenterre

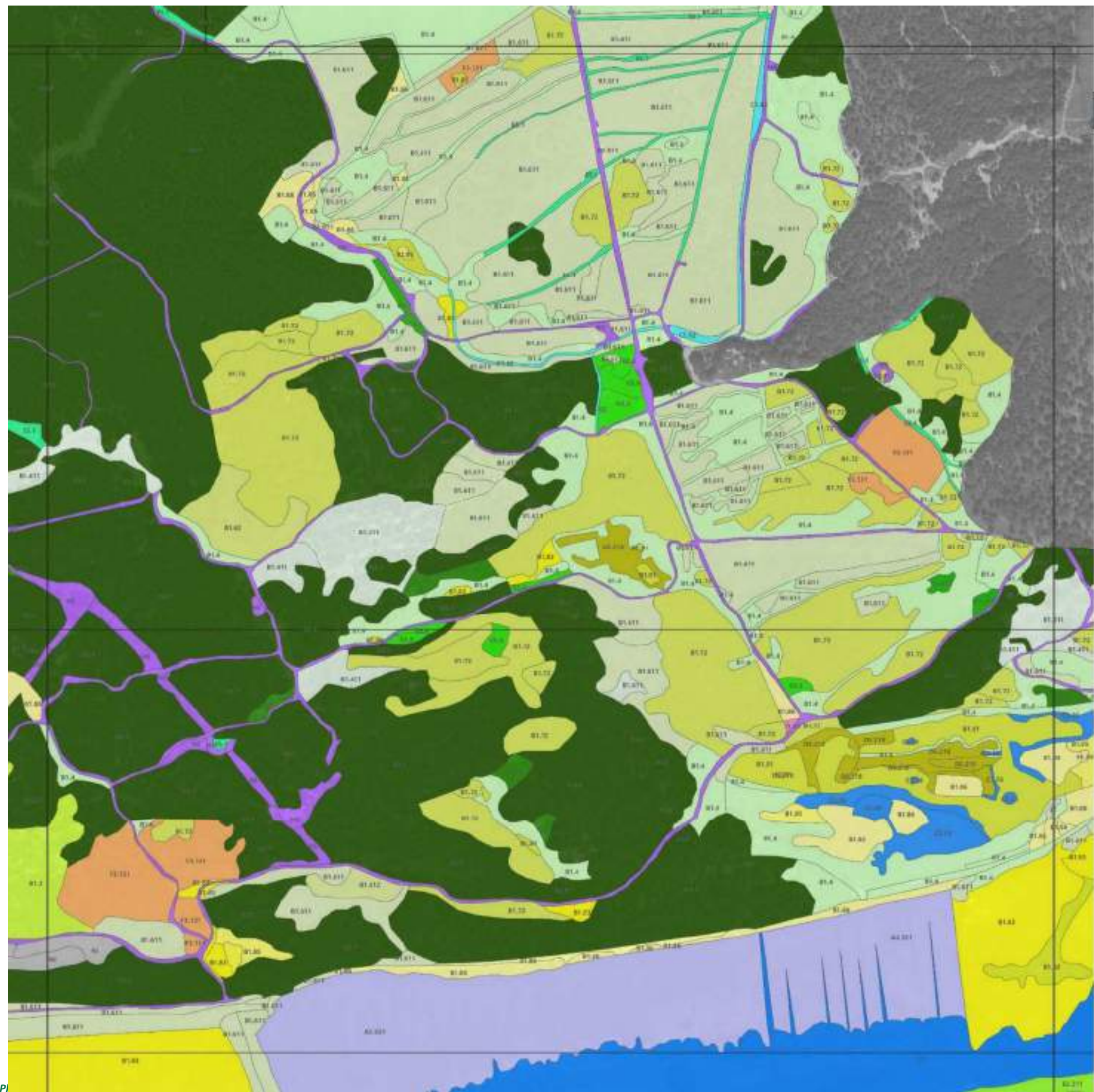
Typologie EUNIS

- A2.2 / Sable et sable vaseux intertidaux
- A2.S113 / Gazons atlantiques à *Festuca rubra* et *Agrostis stolonifera*
- A2.S116 / Prés salés atlantiques à *Carex extensa*
- B1 / Dunes côtières et rivages sableux
- B1.1 / Dunes côtières mobiles
- B1.21 / Dunes mobiles embronnoises
- B1.32 / Dunes blanches
- B1.321 / Dunes blanches atlantiques
- B1.4 / Pelouses des dunes côtières fixes (dunes grises)
- B1.411 / Commensales dunaire à *Koeleria blanchetii*
- B1.611 / Fourrés dunaire à *Hippophae rhamnoides*
- B1.72 / Dunes côtières brunes couvertes de forêts caducifoliées (figuier, *Betula*, *Quercus*)
- B1.81 / Mares des parnes dunaire
- B1.83 / Bas-marais des parnes dunaire
- B1.85 / Rosâières, cariçales et carnâies des parnes dunaire
- B1.86 / Dunes côtières : parnes dunaire humides dominées par des arbustes ou des arbres
- D5.218 / Cariçales à *Laiche faux-couchet*
- E5.1 / Végétations herbacées anthropiques
- G3.F / Plantations très artificielles de conifères
- G5 / Alignements d'arbres, petits bois anthropiques, boisements récemment abattus, stades initiaux de boisements et taillis
- H6 / Habitats continentaux divers sans végétation ou à végétation clairsemée
- J2 / Constructions à faible densité
- N1 / Non identifié



Source : Bd Ortho IGN, 2017-2018
Conception : décembre 2021
Producteurs : Pipere-Hugonnet, Y. Siment, Corbière

D - Le Marquenterre



- Typologie EUNIS**
- A2.521 / Communautés des marais saumâtres atlantiques et boréales
 - B1.3 / Dunes côtières mobiles
 - B1.4 / Pelouses des dunes côtières fixes (dunes grasses)
 - B1.411 / Communautés dunaires à Koeleria blanchetii
 - B1.611 / Fourrés dunaires à Hippophae rhamnoides
 - B1.612 / Fourrés dunaires mides de la zone néomontane occidentale
 - B1.62 / Tapis de Salix arvensis
 - B1.72 / Dunes côtières brunes couvertes de forêts caducifoliées (Fagus, Betula, Quercus)
 - B1.81 / Mares des parnes dunaires
 - B1.82 / Gazons pionniers des parnes dunaires
 - B1.83 / Bas-marais des parnes dunaires
 - B1.84 / Pelouses et landes des parnes dunaires
 - B1.85 / Roselières, cariçages et cannaies des parnes dunaires
 - B1.86 / Dunes côtières : parnes dunaires humides dominées par des arbustes ou des arbres
 - C1 / Eaux dormantes de surface
 - C1.42 / Eau temporaire méiotrophe
 - C3.26 / Formations à Phalaris arundinacea
 - D5.218 / Carigales à Lichie faux-souciet
 - E5.1 / Végétations herbacées anthropiques
 - F3.131 / Roncières
 - G1.411 / Aulnaies marécageuses méso-eutrophes
 - G3.F / Plantations très artificielles de conifères
 - G5 / Alignements d'arbres, petits bois anthropiques, boisements récemment abattus, stades initiaux de boisements et taillis
 - G5.1 / Alignements d'arbres
 - G5.8 / Coupes forestières récentes
 - H5 / Habitats contrastés divers sans végétation ou à végétation clivée
 - I1.53 / Jachères non inondées avec communautés rudérales annuelles ou vivaces
 - J2 / Constructions à faible densité
 - N0 / Non identifié


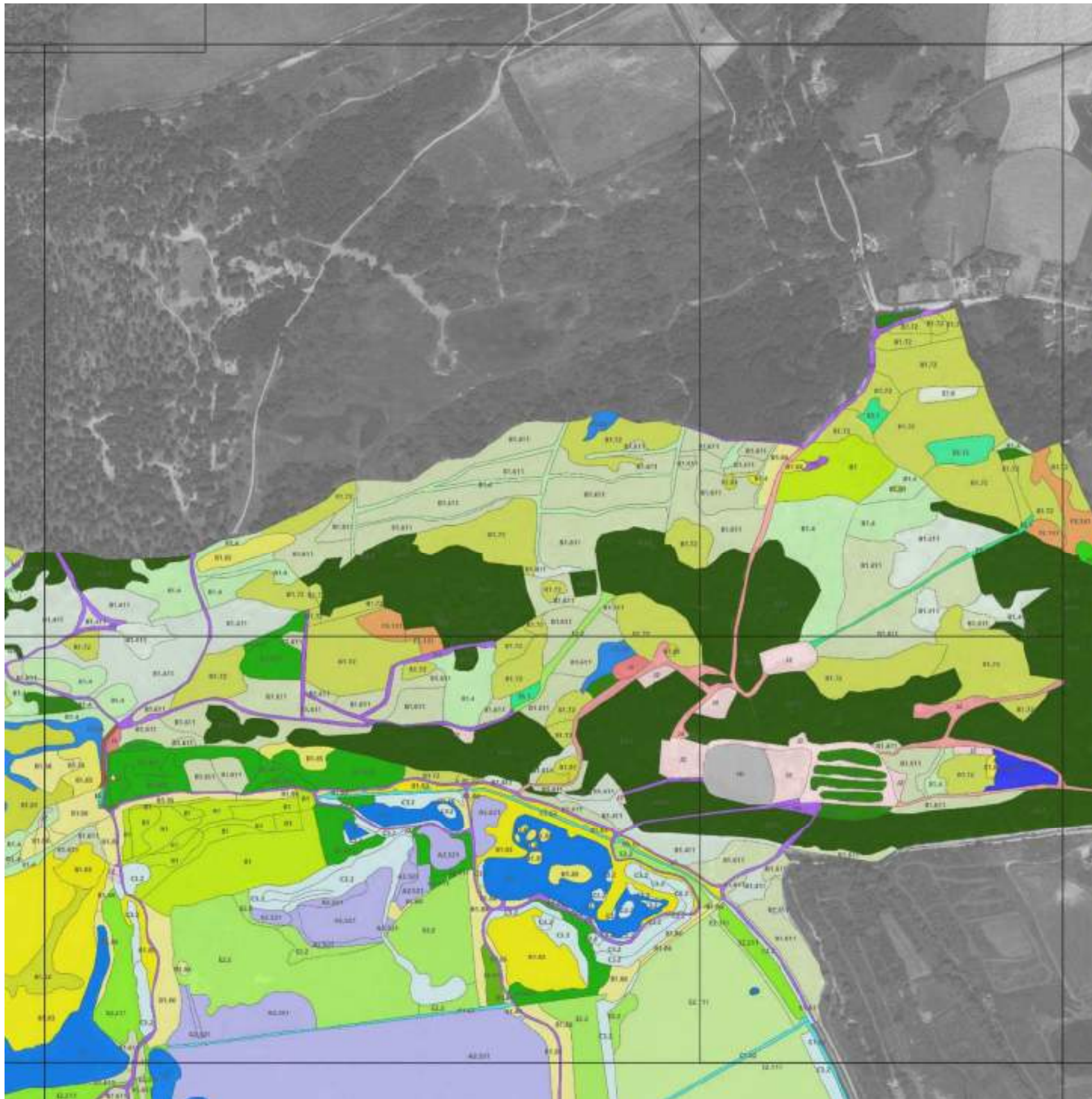


Sources : Bd Ortho IGN, 2017-2018
Conception : décembre 2021
Producteurs : Papi&Hugonot, V. Simon, Cart&Cie

D - Le Marquenterre

Typologie EUNIS

- A2.521 / Communautés des marais saumâtres atlantiques et baltiques
- B1 / Dunes côtières et fringes sableuses
- B1.4 / Pelouses des dunes côtières fixes (dunes grises)
- B1.411 / Communautés dunaires à Koeleria blanchâtre
- B1.611 / Fourrés dunaires à Hippophaë rhomboides
- B1.62 / Tapis de Salix annua
- B1.72 / Dunes côtières linéaires couvertes de forêts caducifoliées (Fagus, Betula, Quercus)
- B1.81 / Mares des pannes dunaires
- B1.82 / Gazons pionniers des pannes dunaires
- B1.83 / Bas-marais des pannes dunaires
- B1.84 / Pelouses et landes des pannes dunaires
- B1.85 / Roselières, carpées et carnées des pannes dunaires
- B1.86 / Dunes côtières : pannes dunaires humides dominées par des arbustes ou des arbres
- C1 / Eaux dormantes de surface
- C1.62 / Eaux temporaires méso-tropiques
- C3.2 / Roselières et formations de bordure à grands héliophytes autres que les roseaux
- C3.26 / Formations à Phalaris arundinacea
- C3.52 / Communautés à Bidens (des rives des lacs et des étangs)
- E1.8 / Pelouses à annuelles subnitrophiles
- E2.111 / Riturages à Inula viscosa
- E2.2 / Prairies de fauche de bœuf et moyenne altitude
- E2.211 / Prairies atlantiques à Arrhenatherum
- E3.41 / Prairies atlantiques et subatlantiques humides
- E5.1 / Végétations herbacées anthropiques
- E5.13 / Communautés d'espèces rudérales des constructions rurales récemment abandonnées
- F3.131 / Ronciers
- FA.4 / Haies d'espèces indigènes pauvres en espèces
- G1.811 / Aiznaies marécageuses méso-eutrophes
- G3.F / Plantations très artificielles de conifères
- G5 / Alignements d'arbres, petits bois anthropiques, boisements récemment abattus, stades initiaux de bocaux et taillis
- H5 / Habitats continentaux divers sans végétation ou à végétation clairsemée
- J2 / Constructions à faible densité
- J4 / Réseau de transport et autres zones de construction à surface dure
- K5 / Dépôts de déchets
- N1 / Non identifié




Sources : Bd Ortho IGN, 2017-2018
Conception : décembre 2021
Producteur : Phipp/Huonnet, V. Siment, CartoCie

D - Le Marquenterre

Typologie EUNIS

- B1 / Dunes côtières et rivages sableux
- B1.4 / Pelouses des dunes côtières faibles (dunes grises)
- B1.411 / Communautés dunaires à *Koeleria blanchetii*
- B1.611 / Forêts dunaires à *Hippophae rhamnoides*
- B1.62 / Tapis de *Salix arenaria*
- B1.72 / Dunes côtières brunes couvertes de forêts caducifoliées (Fagus, Betula, Quercus)
- B1.81 / Mares des parnes dunaires
- B1.83 / Bas-marais des parnes dunaires
- B1.84 / Pelouses et landes des parnes dunaires
- B1.86 / Dunes côtières - parnes dunaires humides dominées par des arbustes ou des arbres
- C1 / Eaux dormantes de surface
- C1.62 / Eaux temporaires mésohalobes
- C2.2 / Roselières et formations de bordure à grands héliophytes autres que les roseaux
- C3.2 / Communautés à *Scirpus* (des rives des lacs et des étangs)
- E1.6 / Pelouses à annuelles subnitrifiantes
- E2.111 / Pâturages à brève vivace
- E2.2 / Prairies de fauche de basse et moyenne altitude
- E2.211 / Prairies atlantiques à *Alopecurus*
- E5.1 / Végétations herbacées anthropiques
- E5.13 / Communautés d'espèces rudérales des constructions rurales récemment abandonnées
- F1.131 / Rosiers
- G5F / Plantations très artificielles de conifères
- G5 / Alignements d'arbres, petits bois anthropiques, bocquets récemment abattus, stades initiaux de boisements et taillis
- G5.8 / Coupes forestières récentes
- H5 / Habitats continentaux divers sans végétation ou à végétation clairsemée
- I2 / Constructions à faible densité
- I4 / Réseau de transport et autres zones de construction à surface dure
- M / Non identifié


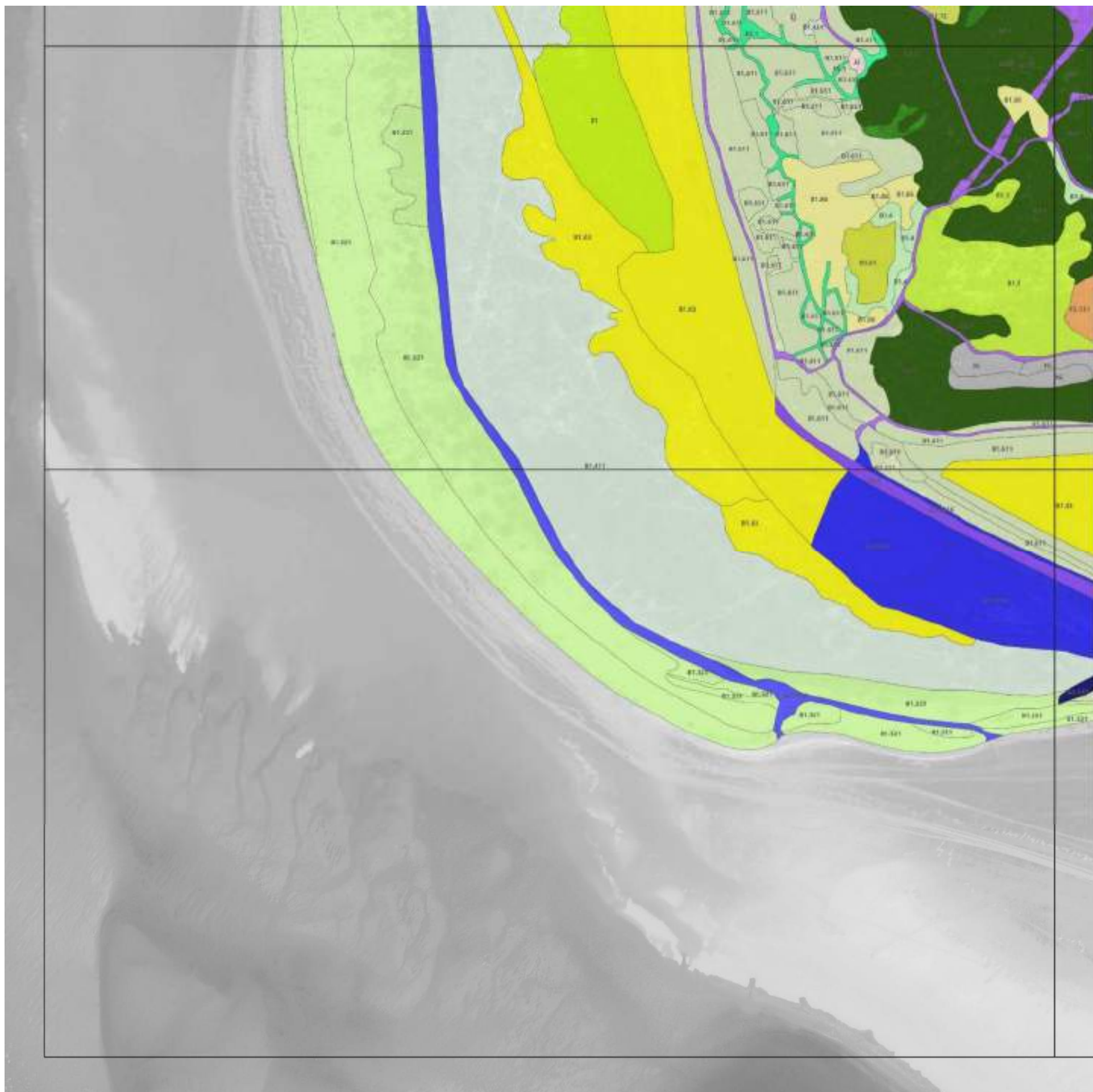


Source : Br Ortho IGN, 2017-2018
Conception : décembre 2021
Producteurs : Pépinière Huguenot, V. Sirent, CartoCie

D - Le Marquenterre

Typologie EUNIS

- A2.2 / Sable et sable vaseux intertidaux
- A2.5513 / Gazon atlantique à *Festuca rubra* et *Agrostis chloroformis*
- A2.5516 / Prés salés atlantiques à *Carex rostrata*
- B1 / Dunes côtières et rivages sableux
- B1.2 / Dunes côtières mobiles
- B1.321 / Dunes blanches atlantiques
- B1.4 / Pelouses des dunes côtières fixes (dunes grises)
- B1.411 / Communautés dunaires à *Koeleria gracilis*
- B1.611 / Fossés dunaires à *Hippophae rhamnoides*
- B1.81 / Mares des paniers dunaires
- B1.83 / Bas-mais des paniers dunaires
- B1.84 / Dunes côtières : paniers dunaires humides dominés par des arbustes ou des arbres
- B3.1 / Vegetations herbacées anthropiques
- G3.F / Plantations très artificielles de conifères
- GS / Alignements d'arbres, petits bois anthropiques, boisements récemment abattus, vides initiaux de boisements et taillis
- H5 / Habitats continentaux d'eau sans végétation ou à végétation clairsemée
- J2 / Constructions à faible densité
- N4 / Non identifié

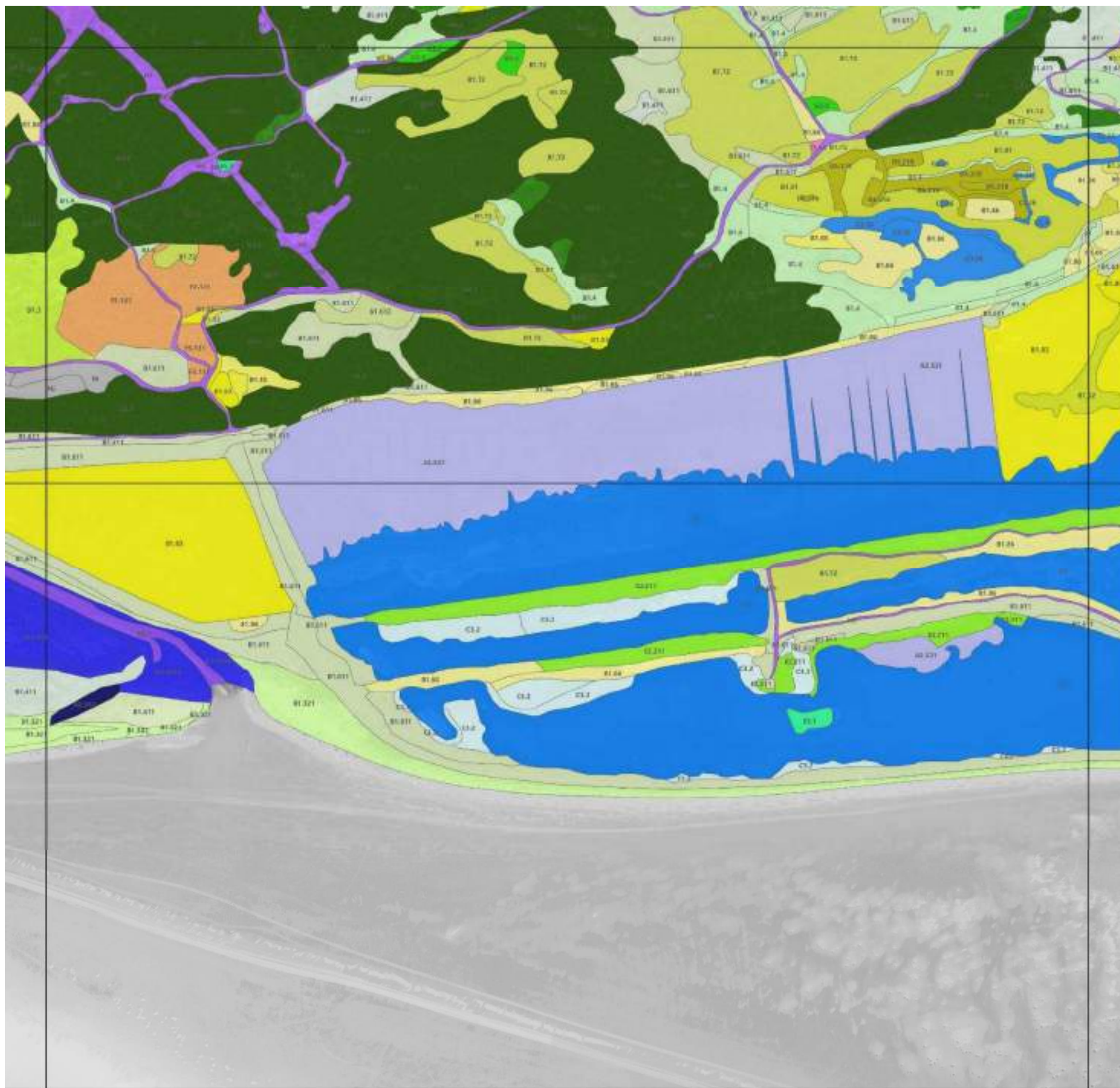


Sources : Bd Ortho IGN, 2017-2018
Conception : décembre 2021
Producteurs : Pépin&Hugonnot, V. Simont, Cart&Cie

D - Le Marquenterre

Typologie EUNIS :

- A2.2 / Sable et sable vaseux intertidiaux
- A2.521 / Communautés des marais saumâtres atlantiques et baltiques
- A2.5216 / Prés salés atlantiques à *Carex extensa*
- A2.553 / Communautés atlantiques à *Sagina maritima*
- E1.3 / Dunes côtières mobiles
- E1.321 / Dunes blanches atlantiques
- E1.4 / Pelouses des dunes côtières fixes (dunes grises)
- E1.411 / Communautés dunaires à *Knautia cicutifolia*
- E1.411 / Communautés dunaires à *Knautia cicutifolia*
- E1.611 / Fourrés dunaires à *Hippophae rhamnoides*
- E1.612 / Fourrés dunaires mixtes de la zone tempérée occidentale
- E1.72 / Dunes côtières brunes couvertes de forêts caducifoliées (*Fagus*, *Betula*, *Quercus*)
- E1.81 / Mares des parnes dunaires
- E1.82 / Gazon pionniers des parnes dunaires
- E1.83 / Bi-marais des parnes dunaires
- E1.84 / Pelouses et landes des parnes dunaires
- E1.85 / Roselières, cariçages et cornues des parnes dunaires
- E1.86 / Dunes côtières : parnes dunaires humides dominées par des arbustes ou des arbres
- C1 / Éaux dormantes de surface
- C3.2 / Roselières et formations de bordure à grands halophytes autres que les roseaux
- C3.26 / Formation à *Phalaris arundinacea*
- D5.218 / Carrigues à *Laiche faux-souchet*
- E2.211 / Prairies atlantiques à *Arrhenatherum*
- E5.1 / Végétations herbacées anthropiques
- F3.131 / Ronciers
- G3.E / Plantations très artificielles de conifères
- G5 / Alignements d'arbres, petits bois anthropiques, boisements récemment abattus, stades initiaux de boisements et taillis
- G5.0 / Coupes forestières récentes
- H5 / Habitats continentaux divers sans végétation ou à végétation clairsemée
- I1.53 / Lichères non inscrites avec communautés rudérales actuelles ou vivaces
- J2 / Constructions à faible densité
- Ni / Non identifié

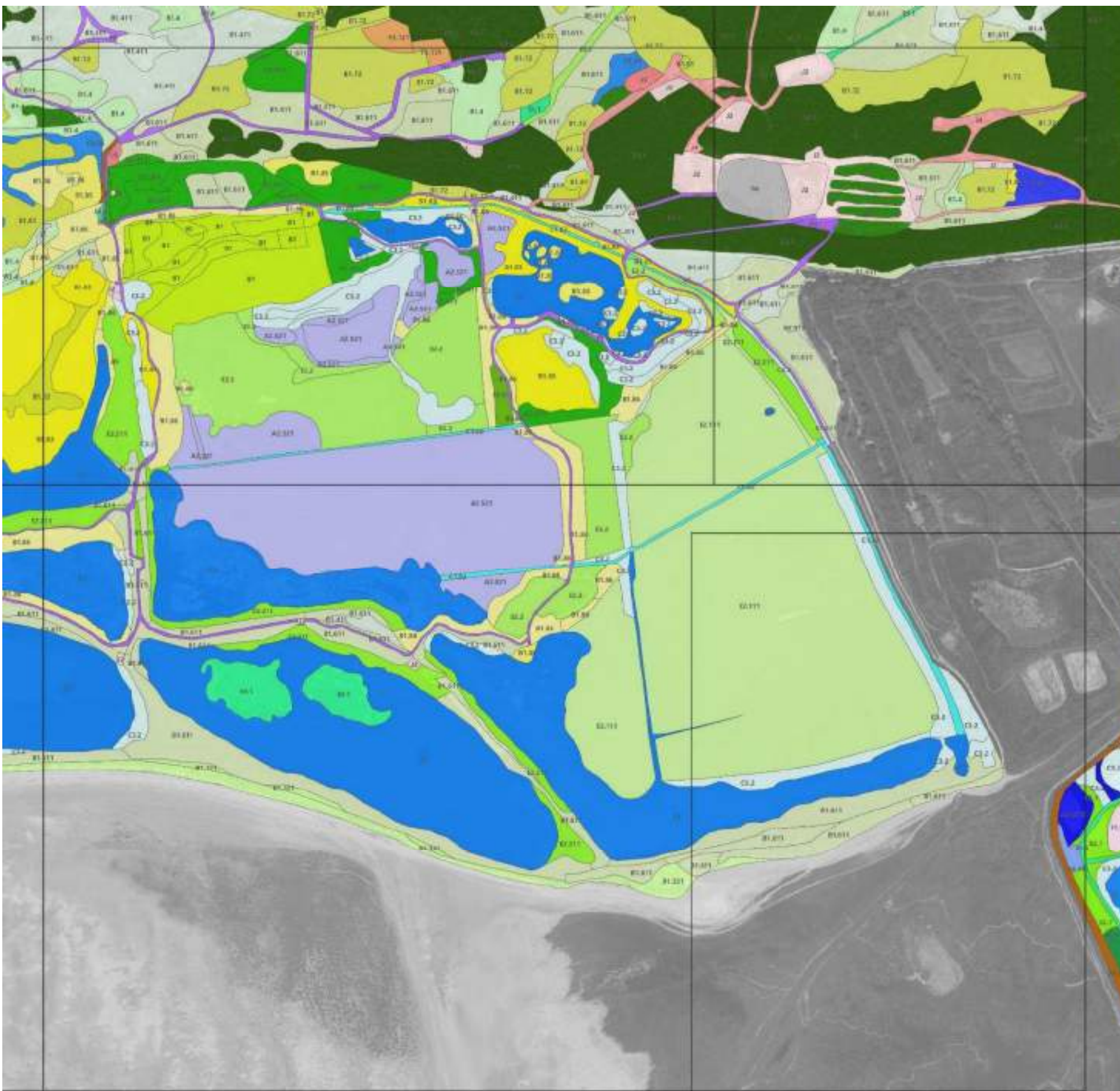


Sources : Bd Ortho IGN, 2017-2018
Conception : décembre 2021
Producteurs : Pépin&Hugonnot, V. Simont, Cart&Cie 5

D - Le Marquenterre

Typologie EUNIS

- A2.511 / Communautés à hautes herbes des marais salés et des lacs atlantiques
- A2.521 / Communautés des marais saumâtres atlantiques et baltiques
- A2.537 / Prés atlantiques à lavande de mer
- B1 / Dunes côtières et rivages sableux
- B1.01 / Dunes blanches atlantiques
- B1.4 / Pelouses des dunes côtières fixes (dunes grises)
- B1.411 / Communautés dunaires à Koelerie blanchâtre
- B1.611 / Fourrés dunaires à Hippophae rhamnoides
- B1.72 / Dunes côtières brunes couvertes de forêts caducifoliées (figuier, Betula, Quercus)
- B1.81 / Mares des pannes dunaires
- B1.82 / Gazons pionniers des pannes dunaires
- B1.83 / Bas marais des pannes dunaires
- B1.84 / Pelouses et landes des pannes dunaires
- B1.85 / Roselières, cariçales et cannaies des pannes dunaires
- B1.86 / Dunes côtières : pannes dunaires humides dominées par des arbustes ou des arbres
- C1 / Eaux dormantes de surface
- C1.62 / Eaux temporaires méotrophes
- C3.2 / Roselières et formations de bordure à grands héliophytes autres que les roseaux
- C3.26 / Formations à Phalaris arundinacea
- C3.52 / Communautés à Bidens (des rives des lacs et des étangs)
- E2.111 / Pâturages à brula vivace
- E2.2 / Prairies de fauche de basse et moyenne altitudes
- E2.211 / Prairies atlantiques à Anthoxanthum
- E2.7 / Prairies mésoiques non gérées
- E3.41 / Prairies atlantiques et subatlantiques humides
- E5.1 / Végétation herbacée anthropique
- F3.101 / Roncières
- FA.4 / Haies d'espèces indigènes pauvres en espèces
- G1.411 / Aulnais marécageux méso-eutrophes
- G2.F / Plantations très artificielles de conifères
- G5 / Alignements d'arbres, petits bois anthropiques, boisements récemment abattus, stades initiaux de boisements et taillis
- H5 / Habitats continentaux divers sans végétation ou à végétation d'arbrée
- I2 / Concrétions à faible densité
- I4 / Réseaux de transport et autres zones de construction à surface dure
- I6 / Dépôts de déchets
- NI / Non identifié



Source : Bd Ortho IGN, 2017-2018
Conception : décembre 2021
Producteurs : Pipere-Hugonnet, Y. Simeur, Corbière

E2 - Marais du Crotoy

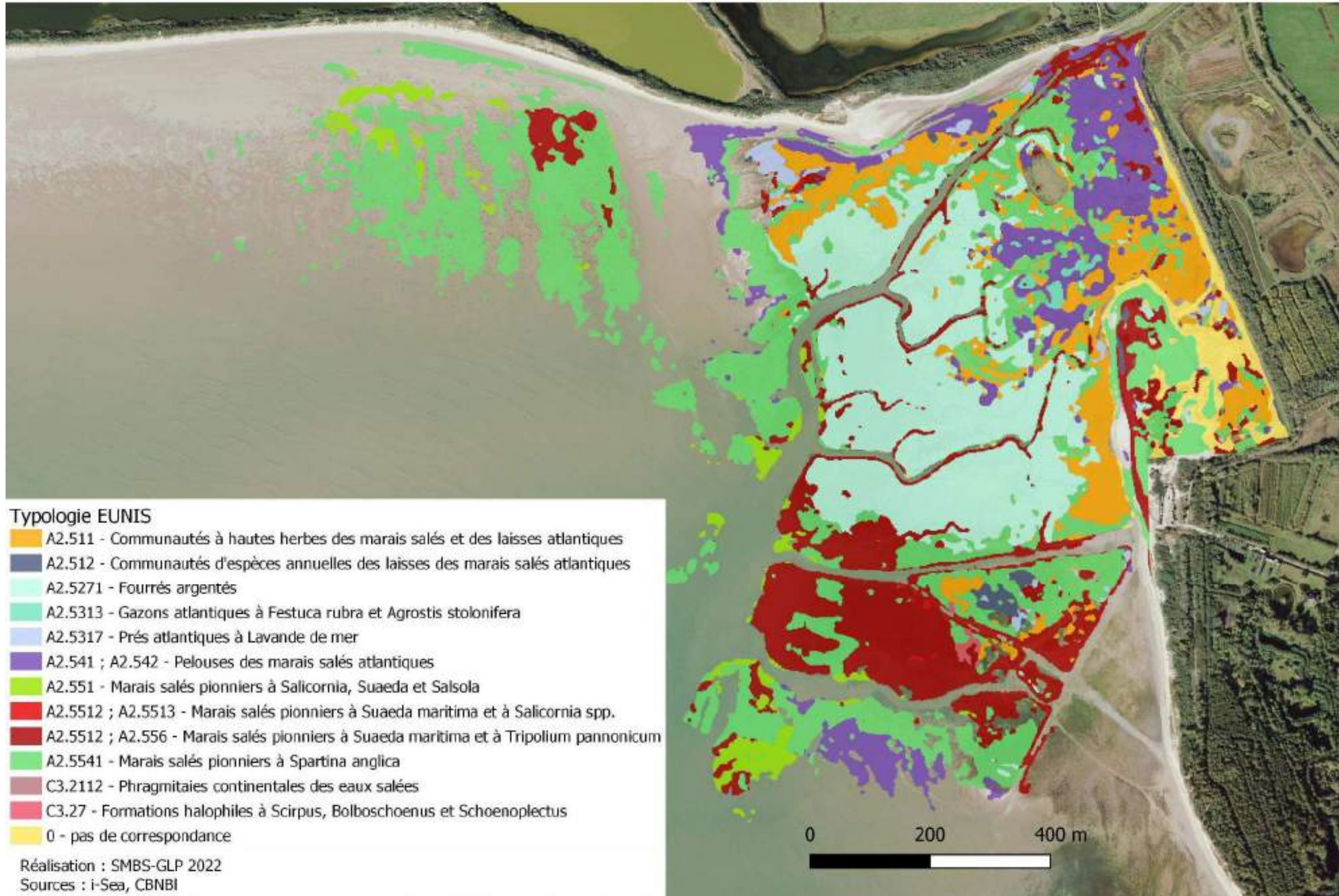
Typologie EUNIS

- A2.511 / Communautés à hautes herbes des marais salés et des laines atlantiques
- A2.517 / Prés atlantiques à Lavande de mer
- A2.531A / Jonchaies atlantiques à Juncus maritimus
- B1.3 / Dunes côtières mobiles
- B1.321 / Dunes blanches atlantiques
- B1.4 / Retouses des dunes côtières faibles (dunes grises)
- B1.413 / Communautés dansées à Coelérie blanchâtre
- B1.611 / Fourrés dunaires à Hippophae rhamnoides
- B1.72 / Dunes côtières brunes couvertes de forêts caducifoliées (Fagus, Betula, Quercus)
- B1.81 / Mares des panes dunaires
- C1 / Eau dormante de surface
- C1.221 / Couvertures de lentilles d'eau
- C1.6 / Lacs, étangs et mares temporaires
- C1.62 / Eau temporaire mésotrophes
- C3.2 / Roselières et formations de bordure à grands hélophytes autres que les roseaux
- E2.111 / Rizières à l'Isatis vivace
- E2.2 / Prairies de fauche à basse et moyenne altitudes
- E2.7 / Prairies mésoiques non gérées
- E5.1 / Végétations herbacées anthropiques
- F3.1 / Fourrés tempérés
- F3.111 / Fourrés à Prunellier et Noyers
- F3.131 / Rondiers
- F9.2 / Solaies marécageuses et fourrés des bas marais à Salix
- FA.1 / Haies d'espèces non indigènes
- FA.4 / Haies d'espèces indigènes pauvres en espèces
- G1.41 / Aulnaies marécageuses ne se trouvant pas sur tourbe acide
- G3.7 / Plantations très artificielles de conifères
- G5 / Alignements d'arbres, petits bois anthropiques, boisements récemment abattus, stades initiaux de boisements et taillis
- I1.1 / Monocultures intensives
- I1.53 / Jachères non inondées avec communautés rudérales annuelles ou vivaces
- I2.2 / Petits jardins ornementaux et domestiques
- J2 / Constructions à faible densité



Source : M. Ouhès IGP, 2017-2018
 Conception : décembre 2021
 Producteurs : Pépinière Gammot, V. Sirent, Cart&Co

Cartographie des végétations sur l'estuaire de la Maye - par télédétection multi-temporelle Pléiades (2020)



VI. LISTES DES ESPECES VEGETALES DE LA RESERVE NATURELLE

a) Flore vasculaire

Taxons observés depuis 1995

Nouveau taxon depuis le diagnostic de 2016	Taxon retenu	Dernière mention	Commentaires	Statut d'indigénat principal	Rareté	Tendance	Menace Région	Liste rouge régionale	Menace France	Menace Europe	Intérêt patrimonial	Directive Habitats, Faune, Flore - Annexe II	Protection nationale	Protection régionale	Règlementation EEE	Exotique envahissant	Enjeux de conservation pour la Somme (CBNBI, 2021)
	<i>Acer pseudoplatanus</i> L., 1753	2020		I?;Z	CC	S	LC	-	LC	LC	-	-	-	-	-	-	-
	<i>Achillea millefolium</i> L., 1753	2021		I	CC	S	LC	-	LC	LC	-	-	-	-	-	-	-
	<i>Agrimonia eupatoria</i> L., 1753	2021		I	CC	S	LC	-	LC	LC	-	-	-	-	-	-	-
	<i>Agrimonia procera</i> Wallr., 1840	2015	Rarement cité	I	PC	R	LC	-	LC	NE	Oui	-	-	-	-	-	1
X	<i>Agrostis capillaris</i> var. <i>capillaris</i> L., 1753	2020		I	C	S	LC	-	NE*	NE	-	-	-	-	-	-	-
	<i>Agrostis stolonifera</i> var. <i>arenaria</i> (Gouan) Dobignard & Portal, 2009	2020		I	R?	S?	DD	?	NE*	NE*	-	-	-	-	-	-	-
	<i>Agrostis stolonifera</i> var. <i>stolonifera</i> L., 1753	2021		I	CC	S	LC	-	NE*	NE*	-	-	-	-	-	-	-
X	<i>Aira praecox</i> L., 1753	2020	Découvert en 2020 sur le Banc de l'Islette	I	PC	S	LC	-	LC	NE	Oui	-	-	-	-	-	1
	<i>Ajuga reptans</i> L., 1753	2021		I	CC	S	LC	-	LC	NE	-	-	-	-	-	-	-
	<i>Alisma plantago-aquatica</i> L., 1753	2021		I	C	S	LC	-	LC	LC	-	-	-	-	-	-	-
	<i>Alliaria petiolata</i> (M.Bieb.) Cavara & Grande, 1913	2015		I	CC	S	LC	-	LC	NE	-	-	-	-	-	-	-
	<i>Allium vineale</i> L., 1753	2015		I	AC	S?	LC	-	LC	LC	-	-	-	-	-	-	-

Nouveau taxon depuis le diagnostic de 2016	Taxon retenu	Dernière mention	Commentaires	Statut d'indigénat principal	Rareté	Tendance	Menace Région	Liste rouge régionale	Menace France	Menace Europe	Intérêt patrimonial	Directive Habitats, Faune, Flore - Annexe II	Protection nationale	Protection régionale	Règlementation EEE	Exotique envahissant	Enjeux de conservation pour la Somme (CBNBI, 2021)
	<i>Alnus glutinosa</i> (L.) Gaertn., 1790	2020		I	CC	S	LC	-	LC	LC	-	-	-	-	-	-	-
X	<i>Alopecurus geniculatus</i> L., 1753	2021		I	AC	S	LC	-	LC	LC	-	-	-	-	-	-	-
(x)	<i>Alopecurus pratensis</i> subsp. <i>pratensis</i> L., 1753	1995		I	C	S	LC	-	NE*	NE*	-	-	-	-	-	-	-
	<i>Althaea officinalis</i> L., 1753	2021	Surtout présent en fond d'estuaire de la Maye - Ponctuellement sur le Sud de l'Anse Bidard	I	AR	P?	LC	-	LC	LC	Oui	-	-	-	-	-	1
	<i>Amaranthus albus</i> L., 1759	2012		N	AR	P	NA	-	[NA]	[NE]	-	-	-	-	-	-	-
	<i>Ammophila arenaria</i> subsp. <i>arenaria</i> (L.) Link, 1827	2021	Abondant sur tous les secteurs de dunes mobiles	I	R	S	LC	-	LC	NE	Oui	-	-	-	-	-	1
	<i>Anacamptis pyramidalis</i> var. <i>pyramidalis</i> (L.) Rich., 1817	2006		I	AC	P	LC	-	NE*	NE*	-	-	-	-	-	-	-
	<i>Angelica sylvestris</i> subsp. <i>sylvestris</i> L., 1753	2021		I	CC	S	LC	-	LC	NE	-	-	-	-	-	-	-
(x)	<i>Anisantha diandra</i> (Roth) Tutin ex Tzvelev, 1963	1995	Secteur du parking de la Maye	I	R?	S	LC	-	LC	NE	Oui	-	-	-	-	-	1
	<i>Anisantha sterilis</i> (L.) Nevski, 1934	2021		I	CC	S	LC	-	LC	NE	-	-	-	-	-	-	-
X	<i>Anisantha tectorum</i> (L.) Nevski, 1934	2020		I	PC	P?	LC	-	LC	NE	-	-	-	-	-	-	-
X	<i>Anthoxanthum odoratum</i> L., 1753	2017		I	C	S	LC	-	LC	NE	-	-	-	-	-	-	-
	<i>Anthriscus caucalis</i> var. <i>caucalis</i> M.Bieb., 1808	2016		I	PC	P	LC	-	NE*	NE	-	-	-	-	-	-	-
(x)	<i>Anthriscus sylvestris</i> var. <i>sylvestris</i>	2010		I	CC	S	LC	-	NE*	NE	-	-	-	-	-	-	-

Nouveau taxon depuis le diagnostic de 2016	Taxon retenu	Dernière mention	Commentaires	Statut d'indigénat principal	Rareté	Tendance	Menace Région	Liste rouge régionale	Menace France	Menace Europe	Intérêt patrimonial	Directive Habitats, Faune, Flore - Annexe II	Protection nationale	Protection régionale	Règlementation EEE	Exotique envahissant	Enjeux de conservation pour la Somme (CBNBI, 2021)
	<i>Aphanes arvensis</i> L., 1753	2016		I	AC	S	LC	-	LC	LC	-	-	-	-	-	-	-
	<i>Apium graveolens</i> var. <i>graveolens</i> L., 1753	2020	Quelques pieds à Bidard en 2015 ET 2020 puis 1 pied sur la plaine Jasper en 2016	I	RR	R	NT	-	NE*	NE*	Oui*	-	-	-	-	-	3
	<i>Arabis gr. hirsuta</i>	2020		I	PC											-	-
	<i>Arctium minus</i> (Hill) Bernh., 1800	2018		I	CC	S	LC	-	LC	NE	-	-	-	-	-	-	-
	<i>Arenaria gr. serpyllifolia</i>	2021		I	CC											-	-
(x)	<i>Arenaria leptoclados</i> (Rchb.) Guss., 1844	1999		I	C	S	LC	-	LC	NE	-	-	-	-	-	-	-
X	<i>Arenaria serpyllifolia</i> var. <i>macrocarpa</i> J.Lloyd, 1844	2020		I	RR?	S	LC	-	NE*	NE	-	-	-	-	-	-	-
	<i>Argentina anserina</i> subsp. <i>anserina</i> (L.) Rydb., 1899	2021		I	CC	S	LC	-	NE*	NE	-	-	-	-	-	-	-
X	<i>Aristolochia clematitis</i> L., 1753	2020	Digue extérieure du Parc - Egalement cité au nord de la plaine aux mouflons en 1995	I	R	S	LC	-	LC	NE	Oui	-	-	-	-	-	1
	<i>Armeria maritima</i> Willd., 1809	2021	Dans les mollières de la Maye - Semble avoir toujours été assez rare	I;Z	R	R	LC	-	LC	NE	pp	-	-	-	-	-	-
	<i>Arrhenatherum elatius</i> (L.) P.Beauv. ex J.Presl & C.Presl, 1819	2021		I	CC	S	LC	-	LC	LC	pp	-	-	-	-	-	-
	<i>Artemisia maritima</i> subsp. <i>maritima</i> L., 1753	2021	Essentiellement cité des mollières de la	I	RR	R	NT	-	NE*	NE	Oui	-	-	-	-	-	3

Nouveau taxon depuis le diagnostic de 2016	Taxon retenu	Dernière mention	Commentaires	Statut d'indigénat principal	Rareté	Tendance	Menace Région	Liste rouge régionale	Menace France	Menace Europe	Intérêt patrimonial	Directive Habitats, Faune, Flore - Annexe II	Protection nationale	Protection régionale	Règlementation EEE	Exotique envahissant	Enjeux de conservation pour la Somme (CBNBI, 2021)
			Maye - Semble disparu du secteur de l'Anse Bidard														
X	<i>Artemisia vulgaris</i> L., 1753	2021		I	CC	S	LC	-	LC	LC	-	-	-	-	-	-	-
	<i>Arum maculatum</i> L., 1753	2015		I	CC	S	LC	-	LC	NE	-	-	-	-	-	-	-
X	<i>Arundo donax</i> L., 1753	2021	Une station présente sur le Parc	C	E	NA	NAo	-	[LC]	[LC]	-	-	-	-	-	-	-
	<i>Asparagus officinalis</i> subsp. <i>officinalis</i> L., 1753	2021		Z	AC	P	NA	-	[LC]	[NE]	-	-	-	-	-	-	-
	<i>Asperula cynanchica</i> subsp. <i>cynanchica</i> L., 1753	2016		I	AC	S	LC	-	NE*	NE	-	-	-	-	-	-	-
X	<i>Atriplex glabriuscula</i> Edmondston, 1845	2021	Au moins 4 pieds sur le flanc Ouest des Dunes de la Maye et 1 pied le long de la renclôture 76	I	RR	R	NT	-	LC	NE	Oui	-	-	Oui	-	-	3
(x)	<i>Atriplex laciniata</i> L., 1753	2010	Cité des mollières de la Maye et du Banc de l'Islette - Dernière mention le long de la renclôture 76	I	RR	R	VU	Oui	LC	NE	Oui	-	-	-	-	-	3
	<i>Atriplex littoralis</i> L., 1753	2015	Présent mais rare sur les Mollières de la Maye	I	RR	R	VU	Oui	LC	NE	Oui	-	-	-	-	-	4
	<i>Atriplex longipes</i> Drejer, 1838	2021	Bien présent en 2021 en fond d'estuaire de la Maye, en pied de digue du parc ou le long de la renclôture 76 - Déjà cité en	I	RR	P?	DD	?	LC	NE	Oui	-	Oui	-	-	-	4

Nouveau taxon depuis le diagnostic de 2016	Taxon retenu	Dernière mention	Commentaires	Statut d'indigénat principal	Rareté	Tendance	Menace Région	Liste rouge régionale	Menace France	Menace Europe	Intérêt patrimonial	Directive Habitats, Faune, Flore - Annexe II	Protection nationale	Protection régionale	Règlementation EEE	Exotique envahissant	Enjeux de conservation pour la Somme (CBNBI, 2021)
			2010 et 2011 le long de la digue du Parc et de la renclôture 76														
	<i>Atriplex prostrata</i> Boucher ex DC., 1805	2021		I	C	S	LC	-	LC	NE	-	-	-	-	-	-	-
(x)	<i>Atriplex gustafssoniana</i> x Tascher., 1989	2010		I	E	NA	NA	-	NE	NE	-	-	-	-	-	-	-
	<i>Baldellia ranunculoides</i> (L.) Parl., 1854	2021	Localement abondant (Anse Bidard, des milliers en 2020 - Triangle) - Présent dans le Parc et à l'entrée du Parc	I	AR	S	LC	-	LC	NT	Oui	-	-	-	-	-	2
	<i>Ballota nigra</i> L., 1753	2015		I	C	S	LC	-	LC	LC	-	-	-	-	-	-	-
	<i>Barbarea vulgaris</i> W.T.Aiton, 1812	2015		I	C	S	LC	-	LC	LC	-	-	-	-	-	-	-
	<i>Bellis perennis</i> L., 1753	2021		I	CC	S	LC	-	LC	NE	-	-	-	-	-	-	-
	<i>Berula erecta</i> (Huds.) Coville, 1893	2020		I	AC	P?	LC	-	LC	LC	-	-	-	-	-	-	-
	<i>Beta vulgaris</i> subsp. <i>maritima</i> (L.) Arcang., 1882	2021	Présent mais rare sur les Mollières de la Maye et l'Anse Bidard	I	R	S	LC	-	LC	NE	Oui	-	-	-	-	-	1
	<i>Betula pendula</i> Roth, 1788	2021		I	CC	S	LC	-	LC	LC	-	-	-	-	-	-	-
	<i>Betula pubescens</i> var. <i>pubescens</i> Ehrh., 1791	2020		I	AC?	S	LC	-	NE*	NE*	-	-	-	-	-	-	-
(x)	<i>Bidens frondosa</i> L., 1753	2000		Z	AR	P	NA	-	[NA]	[NE]	-	-	-	-	-	A	-
	<i>Bidens tripartita</i> subsp. <i>tripartita</i> L., 1753	2018		I	AC	S	LC	-	LC	NE	-	-	-	-	-	-	-
	<i>Blackstonia perfoliata</i> subsp.	2021		I	AC	S	LC	-	LC	NE	-	-	-	-	-	-	-

Nouveau taxon depuis le diagnostic de 2016	Taxon retenu	Dernière mention	Commentaires	Statut d'indigénat principal	Rareté	Tendance	Menace Région	Liste rouge régionale	Menace France	Menace Europe	Intérêt patrimonial	Directive Habitats, Faune, Flore - Annexe II	Protection nationale	Protection régionale	Règlementation EEE	Exotique envahissant	Enjeux de conservation pour la Somme (CBNBI, 2021)
	<i>perfoliata</i> (L.) Huds., 1762																
	<i>Bolboschoenus maritimus</i> subsp. <i>maritimus</i> (L.) Palla, 1905	2021	Répandu sur le Parc et l'Anse Bidard	I	R	S	LC	-	NE*	NE*	Oui	-	-	-	-	-	1
X	<i>Borago officinalis</i> L., 1753	2020		C	AR	NA	NAo	-	[LC]	[LC]	-	-	-	-	-	-	-
X	<i>Brachypodium rupestre</i> subsp. <i>rupestre</i> (Host) Roem. & Schult., 1817	2020		I	C	S	LC	-	NE*	NE	-	-	-	-	-	-	-
X	<i>Briza media</i> subsp. <i>media</i> L., 1753	2020		I	C	S	LC	-	NE*	NE	-	-	-	-	-	-	-
	<i>Bromus hordeaceus</i> L., 1753	2021		I	CC	S?	LC	-	LC	NE	pp	-	-	-	-	-	-
	<i>Bryonia cretica</i> subsp. <i>dioica</i> (Jacq.) Tutin, 1968	2021		I	CC	P?	LC	-	NE*	NE	-	-	-	-	-	-	-
	<i>Buxus sempervirens</i> L., 1753	2015		C	R	S?	DD	?	LC	LC	Oui	-	-	-	-	-	1 ? (NE)
	<i>Cakile maritima</i> subsp. <i>integrifolia</i> (Hornem.) Hyl. ex Greuter & Burdet, 1986	2021	Présent autour de la dune de la Maye, le long de la digue du Parc et du Banc de l'Islette	I	R	R?	LC	-	LC	NE	Oui	-	-	-	-	-	2
	<i>Calamagrostis epigejos</i> subsp. <i>epigejos</i> (L.) Roth, 1788	2020		I	C	P	LC	-	NE*	NE	-	-	-	-	-	-	-
	<i>Callitriche obtusangula</i> Le Gall, 1852	2015		I	AC	P?	LC	-	LC	LC	-	-	-	-	-	-	-
	<i>Caltha palustris</i> L., 1753	2017		I	AC	S	LC	-	LC	LC	-	-	-	-	-	-	-
	<i>Capsella bursa-pastoris</i> subsp. <i>bursa-pastoris</i> (L.) Medik., 1792	2021		I	CC	S	LC	-	NE*	NE*	-	-	-	-	-	-	-

Nouveau taxon depuis le diagnostic de 2016	Taxon retenu	Dernière mention	Commentaires	Statut d'indigénat principal	Rareté	Tendance	Menace Région	Liste rouge régionale	Menace France	Menace Europe	Intérêt patrimonial	Directive Habitats, Faune, Flore - Annexe II	Protection nationale	Protection régionale	Règlementation EEE	Exotique envahissant	Enjeux de conservation pour la Somme (CBNBI, 2021)
(x)	<i>Cardamine amara</i> subsp. <i>amara</i> L., 1753	2010	Cité au moins au Nord de l'Anse Bidard	I	PC	S	LC	-	LC	NE	Oui	-	-	-	-	-	2
X	<i>Cardamine hirsuta</i> L., 1753	2021		I	CC	P	LC	-	LC	NE	-	-	-	-	-	-	-
	<i>Cardamine pratensis</i> L., 1753	2019		I	C	S	LC	-	LC	NE	-	-	-	-	-	-	-
X	<i>Carduus nutans</i> L., 1753	2021		I	AC	R	LC	-	LC	NE	-	-	-	-	-	-	-
(x)	<i>Carduus tenuiflorus</i> Curtis, 1793	1997	Cité au Parc	I	R	P	LC	-	LC	NE	Oui	-	-	-	-	-	1
	<i>Carex acuta</i> L., 1753	2015	Cité au moins au Nord de l'Anse Bidard	I	PC	R?	LC	-	LC	LC	Oui	-	-	-	-	-	1
	<i>Carex acutiformis</i> Ehrh., 1789	2020		I	C	S	LC	-	LC	LC	-	-	-	-	-	-	-
	<i>Carex arenaria</i> L., 1753	2021	Fréquent sur l'ensemble des zones sèches de type pelouse	I	AR	S	LC	-	LC	NE	Oui	-	-	-	-	-	2
	<i>Carex diandra</i> Schrank, 1781	2010	Cité au Nord de l'Anse Bidard, uniquement en 2010	I	RR	R	VU	Oui	NT	NE	Oui	-	-	Oui	-	-	4
	<i>Carex distans</i> L. var. <i>distans</i>	2020	Cité sur la Plaine Jasper et la Plaine aux mouflons	I	R	S	LC	-	NE*	NE	Oui*	-	-	-	-	-	1
(x)	<i>Carex distans</i> L. var. <i>vikingensis</i> (C.B. Clarke) Gadeceau	2004	Cité au Triangle, à l'Anse Bidard et dans le Parc	I	R?	S	LC	-	NE*	NE	Oui*	-	-	-	-	-	1
X	<i>Carex disticha</i> Huds., 1762	2021		I	AC	S	LC	-	LC	LC	-	-	-	-	-	-	-
	<i>Carex elata</i> subsp. <i>elata</i> All., 1785	2015	Cité de l'Anse Bidard et du Triangle Ouest	I	PC	R?	LC	-	NE*	NE*	Oui	-	-	-	-	-	1
	<i>Carex extensa</i> Gooden., 1794	2021	Principalement présent au Sud de l'Anse Bidard (abondant) ainsi que le long de l'ancien sentier des	I	RR	R	LC	-	LC	NE	Oui	-	-	-	-	-	2

Nouveau taxon depuis le diagnostic de 2016	Taxon retenu	Dernière mention	Commentaires	Statut d'indigénat principal	Rareté	Tendance	Menace Région	Liste rouge régionale	Menace France	Menace Europe	Intérêt patrimonial	Directive Habitats, Faune, Flore - Annexe II	Protection nationale	Protection régionale	Règlementation EEE	Exotique envahissant	Enjeux de conservation pour la Somme (CBNBI, 2021)
			mytiliculteurs (plus de 1000 pieds) - Cité mais non revu récemment sur les mollières de la Maye														
	<i>Carex flacca</i> subsp. <i>flacca</i> Schreb., 1771	2021		I	C	S	LC	-	LC	NE	-	-	-	-	-	-	-
	<i>Carex hirta</i> L., 1753	2021		I	C	S	LC	-	LC	NE	-	-	-	-	-	-	-
	<i>Carex lepidocarpa</i> Tausch, 1834	2016		I	AR	P?	LC	-	LC	NE	Oui	-	-	-	-	-	1
	<i>Carex nigra</i> subsp. <i>nigra</i> (L.) Reichard, 1778	2016	Sur le Parc et le Triangle	I	PC	S	LC	-	NE*	NE	Oui	-	-	-	-	-	1
	<i>Carex otrubae</i> Podp., 1922	2021		I	AC	S	LC	-	LC	NE	-	-	-	-	-	-	-
	<i>Carex panicea</i> L., 1753	2019	Présent dans l'ensemble des végétations de type bas-marais	I	PC	S	LC	-	LC	NE	Oui	-	-	-	-	-	1
	<i>Carex paniculata</i> L., 1755	2020		I	AC	P	LC	-	LC	LC	-	-	-	-	-	-	-
	<i>Carex pseudocyperus</i> L., 1753	2020		I	AC	P?	LC	-	LC	LC	-	-	-	-	-	-	-
	<i>Carex riparia</i> Curtis, 1783	2020		I	C	S	LC	-	LC	LC	-	-	-	-	-	-	-
(x)	<i>Carex spicata</i> Huds., 1762	2010		I	AC	P?	LC	-	LC	NE	-	-	-	-	-	-	-
	<i>Carex trinervis</i> Degl. ex Loisel., 1807	2021	Surtout présent sur les pannes de l'entrée et du pavillon - Plus rare sur l'Anse Bidard	I	RR	R	NT	-	LC	NE	Oui	-	-	Oui	-	-	4
(x)	<i>Carex vesicaria</i> L., 1753	2004	Uniquement cité en 2004 au Triangle	I	AR	S	LC	-	LC	LC	Oui	-	-	-	-	-	1
	<i>Carex viridula</i> var. <i>pulchella</i> (Lönnr.) B.Schmid, 1983	2020	Présent dans l'ensemble des végétations de type bas-marais	I	AR	P?	LC	-	NE*	NE	Oui*	-	-	-	-	-	2

Nouveau taxon depuis le diagnostic de 2016	Taxon retenu	Dernière mention	Commentaires	Statut d'indigénat principal	Rareté	Tendance	Menace Région	Liste rouge régionale	Menace France	Menace Europe	Intérêt patrimonial	Directive Habitats, Faune, Flore - Annexe II	Protection nationale	Protection régionale	Règlementation EEE	Exotique envahissant	Enjeux de conservation pour la Somme (CBNBI, 2021)
			(localement abondant)														
X	<i>Carex viridula</i> var. <i>viridula</i> Michx., 1803	2020	Plus rare - Cité sur Bidard et Jasper	I	RR?	S	DD	?	NE*	NE	Oui*	-	-	-	-	-	2
	<i>Centaurea</i> gr. <i>jacea</i>	2015		I	CC											-	-
	<i>Centaureum erythraea</i> var. <i>erythraea</i>	2021		I	C	?	LC	-	NE*	NE*	-	-	-	-	-	-	-
	<i>Centaureum littorale</i> subsp. <i>littorale</i> (Turner) Gilmour, 1937	2021	Assez présent sur l'Anse Bidard et localement sur le Parc (Jasper, Entrée, Triangle, ...)	I	R	R	LC	-	NE*	NE	Oui	-	-	Oui	-	-	4
	<i>Centaureum pulchellum</i> (Sw.) Druce, 1898	2021	Cité çà et là sur le site	I	PC	S	LC	-	LC	NE	Oui	-	-	-	-	-	1
	<i>Cerastium arvense</i> subsp. <i>arvense</i> L., 1753	2015		I	PC	R	LC	-	LC	NE	Oui	-	-	-	-	-	1
(x)	<i>Cerastium diffusum</i> Pers., 1805	2000	Essentiellement cité du Banc de l'Islette	I	R	S	LC	-	LC	NE	Oui	-	-	-	-	-	1
	<i>Cerastium fontanum</i> subsp. <i>vulgare</i> (Hartm.) Greuter & Burdet, 1982	2021		I	CC	S	LC	-	LC	NE	-	-	-	-	-	-	-
	<i>Cerastium semidecandrum</i> L., 1753	2020		I	AC	S	LC	-	LC	NE	-	-	-	-	-	-	-
X	<i>Chaerophyllum temulum</i> L., 1753	2020		I	CC	S	LC	-	LC	NE	-	-	-	-	-	-	-
(x)	<i>Chenopodiastrum murale</i> (L.) S.Fuentes, Uotila & Borsch, 2012	2000	Uniquement cité des Mollières de la Maye	I	RR	R	DD	?	LC	NE	Oui	-	-	-	-	-	2
(x)	<i>Chenopodium album</i> subsp. <i>album</i> L., 1753	1995		I	CC	S?	LC	-	LC	NE	-	-	-	-	-	-	-
	<i>Circaea lutetiana</i> L., 1753	2015		I	CC	S	LC	-	LC	NE	-	-	-	-	-	-	-

Nouveau taxon depuis le diagnostic de 2016	Taxon retenu	Dernière mention	Commentaires	Statut d'indigénat principal	Rareté	Tendance	Menace Région	Liste rouge régionale	Menace France	Menace Europe	Intérêt patrimonial	Directive Habitats, Faune, Flore - Annexe II	Protection nationale	Protection régionale	Règlementation EEE	Exotique envahissant	Enjeux de conservation pour la Somme (CBNBI, 2021)
	<i>Cirsium arvense</i> (L.) Scop., 1772	2020		I	CC	S	LC	-	LC	NE	-	-	-	-	-	-	-
	<i>Cirsium eriophorum</i> subsp. <i>eriophorum</i> (L.) Scop., 1772	2010		I	AC	S	LC	-	NE*	NE	-	-	-	-	-	-	-
	<i>Cirsium oleraceum</i> (L.) Scop., 1769	2016		I	C	S	LC	-	LC	NE	-	-	-	-	-	-	-
	<i>Cirsium palustre</i> (L.) Scop., 1772	2020		I	C	S	LC	-	LC	NE	-	-	-	-	-	-	-
	<i>Cirsium vulgare</i> subsp. <i>vulgare</i> (Savi) Ten., 1838	2019		I	CC	S	LC	-	LC	NE	-	-	-	-	-	-	-
	<i>Cladium mariscus</i> (L.) Pohl, 1809	2020	Rare sur l'Anse Bidard et sur les pannes de l'entrée	I	AR	S	LC	-	LC	LC	Oui	-	-	-	-	-	2
	<i>Claytonia perfoliata</i> Donn ex Willd., 1798	2015		Z	R	P	NA	-	[NA]	[NE]	-	-	-	-	-	-	-
	<i>Clematis vitalba</i> L., 1753	2019		I	CC	S	LC	-	LC	NE	-	-	-	-	-	-	-
	<i>Cochlearia anglica</i> L., 1759	2017	Cité uniquement des mollières de la Maye - Assez fréquent	I	RR	P	LC	-	LC	NE	Oui	-	-	-	-	-	2
X	<i>Cochlearia danica</i> L., 1753	2021		I;Z	AR	P	LC	-	LC	NE	Oui	-	-	-	-	-	1 ? (NE)
	<i>Convolvulus arvensis</i> L., 1753	2015		I	CC	S	LC	-	LC	NE	-	-	-	-	-	-	-
	<i>Convolvulus sepium</i> L., 1753	2021		I	CC	S	LC	-	LC	NE	-	-	-	-	-	-	-
	<i>Convolvulus soldanella</i> L., 1753	2021	Localement abondant sur le Banc de l'Islette (dizaines de milliers de pieds)	I	R	R?	LC	-	LC	NE	Oui	-	-	-	-	-	1
X	<i>Corylus avellana</i> L., 1753	2021		I	CC	S	LC	-	LC	LC	-	-	-	-	-	-	-
	<i>Crambe maritima</i> L., 1753	2019	Cité du Banc de l'Islette et de la digue du Parc -	I	R	S	LC	-	LC	LC	Oui	-	Oui	-	-	-	3

Nouveau taxon depuis le diagnostic de 2016	Taxon retenu	Dernière mention	Commentaires	Statut d'indigénat principal	Rareté	Tendance	Menace Région	Liste rouge régionale	Menace France	Menace Europe	Intérêt patrimonial	Directive Habitats, Faune, Flore - Annexe II	Protection nationale	Protection régionale	Règlementation EEE	Exotique envahissant	Enjeux de conservation pour la Somme (CBNBI, 2021)
			A toujours été rare														
	<i>Crataegus monogyna</i> Jacq., 1775	2021		I	CC	S	LC	-	LC	LC	-	-	-	-	-	-	-
	<i>Crepis biennis</i> L., 1753	2015		I	PC	R	LC	-	LC	NE	Oui	-	-	-	-	-	1
X	<i>Crepis capillaris</i> (L.) Wallr., 1840	2021		I	CC	S	LC	-	LC	NE	-	-	-	-	-	-	-
	<i>Crepis vesicaria</i> subsp. <i>taraxacifolia</i> (Thuill.) Thell. ex Schinz & R.Keller, 1914	2006	Uniquement cité du Banc de l'Islette	I	PC	R?	LC	-	LC	NE	Oui	-	-	-	-	-	1
	<i>Crithmum maritimum</i> L., 1753	2006	Uniquement cité du Banc de l'Islette	I	R	P	LC	-	LC	LC	Oui	-	-	-	-	-	1
	<i>Cynoglossum officinale</i> L., 1753	2021	Cité çà et là sur le site	I	PC	S?	LC	-	LC	NE	Oui	-	-	-	-	-	1
	<i>Cynosurus cristatus</i> L., 1753	2021		I	C	S	LC	-	LC	NE	-	-	-	-	-	-	-
	<i>Dactylis glomerata</i> L., 1753	2021		I	CC	S	LC	-	LC	NE	pp	-	-	-	-	-	-
	<i>Dactylorhiza fuchsii</i> var. <i>fuchsii</i> (Druce) Soó, 1962	2017		I	AC	S	LC	-	NE*	NE*	-	-	-	-	-	-	-
	<i>Dactylorhiza incarnata</i> var. <i>incarnata</i>	2020	Cité de l'Anse Bidard, de la Plaine aux Mouflons et de la Plaine Jasper	I	AR	R	NT	-	NE*	NE*	Oui*	-	-	Oui	-	-	3
	<i>Dactylorhiza majalis</i> (Rchb.) P.F.Hunt & Summerh., 1965	2019	Cité du Triangle Ouest et des Prairies Est	I	R?	R	DD	?	LC	LC	Oui	-	-	-	-	-	2
X	<i>Dactylorhiza praetermissa</i> var. <i>junialis</i> (Verm.) Senghas, 1968	2020		I	?	?	DD	?	NE*	NE	Oui*	-	-	Oui	-	-	3
	<i>Dactylorhiza praetermissa</i> var. <i>praetermissa</i>	2021	Assez bien réparti sur l'ensemble des bas-marais et	I	?	?	DD	?	NE*	NE	Oui*	-	-	Oui	-	-	3

Nouveau taxon depuis le diagnostic de 2016	Taxon retenu	Dernière mention	Commentaires	Statut d'indigénat principal	Rareté	Tendance	Menace Région	Liste rouge régionale	Menace France	Menace Europe	Intérêt patrimonial	Directive Habitats, Faune, Flore - Annexe II	Protection nationale	Protection régionale	Règlementation EEE	Exotique envahissant	Enjeux de conservation pour la Somme (CBNBI, 2021)
			prairies humides du site - Min. plusieurs centaines sur l'Anse Bidard en 2020														
	<i>Datura stramonium</i> L., 1753	2021	Sur le Parc, au niveau du Paddock et localement autour	Z	AC	P	NA	-	[NA]	[NE]	-	-	-	-	-	A	-
	<i>Daucus carota</i> var. <i>carota</i>	2015		I	CC	S	LC	-	NE*	NE*	-	-	-	-	-	-	-
	<i>Digitaria ischaemum</i> (Schreb.) Mühl., 1817	2012	Découvert en 2012 sur le Parc, en bordure d'un chemin	I	AR	R?	LC	-	LC	NE	Oui	-	-	-	-	-	1
X	<i>Digitaria sanguinalis</i> (L.) Scop., 1771	2020	Présent au moins sur l'Anse Bidard et le petit parcours	I	C	E?	LC	-	LC	NE	-	-	-	-	-	-	-
	<i>Dioscorea communis</i> (L.) Caddick & Wilkin, 2002	2015		I	AC	S	LC	-	LC	LC	-	-	-	-	-	-	-
	<i>Diplotaxis tenuifolia</i> (L.) DC., 1821	2021		I	AC	S	LC	-	LC	LC	-	-	-	-	-	-	-
	<i>Dipsacus fullonum</i> L., 1753	2019		I	CC	S	LC	-	LC	NE	-	-	-	-	-	-	-
	<i>Draba verna</i> L., 1753	2021		I	CC	S?	LC	-	LC	NE	-	-	-	-	-	-	-
	<i>Dryopteris filix-mas</i> (L.) Schott, 1834	2020		I	CC	S	LC	-	LC	LC	-	-	-	-	-	-	-
X	<i>Echinochloa crus-galli</i> (L.) P.Beauv., 1812	2019		I	CC	P	LC	-	LC	NE	-	-	-	-	-	-	-
	<i>Echium vulgare</i> L., 1753	2020		I	C	S	LC	-	LC	NE	-	-	-	-	-	-	-
X	<i>Eleocharis palustris</i> subsp. <i>palustris</i> (L.)	2019		I	R?	?	DD	?	LC	NE	Oui	-	-	-	-	-	1 ? (NE)

Nouveau taxon depuis le diagnostic de 2016	Taxon retenu	Dernière mention	Commentaires	Statut d'indigénat principal	Rareté	Tendance	Menace Région	Liste rouge régionale	Menace France	Menace Europe	Intérêt patrimonial	Directive Habitats, Faune, Flore - Annexe II	Protection nationale	Protection régionale	Règlementation EEE	Exotique envahissant	Enjeux de conservation pour la Somme (CBNBI, 2021)
	<i>Roem. & Schult., 1817</i>																
	<i>Eleocharis palustris subsp. waltersii Bures & Danihelka, 2008</i>	2021		I	PC?	?	LC	-	LC	NE	-	-	-	-	-	-	-
	<i>Eleocharis quinqueflora (Hartmann) O.Schwarz, 1949</i>	2021	Présent sur l'Anse Bidard, la Plaine aux Mouflons et la plaine Jasper	I	R	R	NT	-	LC	LC	Oui	-	-	Oui	-	-	3
	<i>Eleocharis uniglumis (Link) Schult., 1824</i>	2021	Présent sur l'Anse Bidard, la Plaine aux Mouflons et la plaine Jasper	I	AR	S	LC	-	LC	LC	Oui	-	-	-	-	-	2
	<i>Elytrigia acuta (DC.) Tzvelev, 1973</i>	2021	Abondant au fond des mollières de la Maye - Présent également sur le Parc et l'Anse Bidard	I	R	S	LC	-	LC	NE	Oui	-	-	-	-	-	1
X	<i>Elytrigia campestris subsp. maritima (Tzvelev) H.Scholz, 1998</i>	2021	Sur le Sud du Banc de l'Islette	I	RR?	?	LC	-	DD	NE	Oui*	-	-	-	-	-	1 ? (NE)
	<i>Elytrigia juncea subsp. boreoatlantica (Simonet & Guin.) Hyl., 1953</i>	2021	Localement abondant sur le Banc de l'Islette	I	R	R?	LC	-	LC	NE	Oui	-	-	-	-	-	1
	<i>Elytrigia repens subsp. repens (L.) Desv. ex Nevski, 1934</i>	2015		I	CC	S	LC	-	NE*	NE	-	-	-	-	-	-	-
	<i>Epilobium angustifolium L., 1753</i>	2015		I	C	S	LC	-	LC	NE	-	-	-	-	-	-	-
	<i>Epilobium hirsutum L., 1753</i>	2021		I	CC	S	LC	-	LC	NE	-	-	-	-	-	-	-
(x)	<i>Epilobium lanceolatum</i>	2000	Cité sur l'Anse Bidard	I	AR	P?	LC	-	LC	NE	Oui	-	-	-	-	-	1

Nouveau taxon depuis le diagnostic de 2016	Taxon retenu	Dernière mention	Commentaires	Statut d'indigénat principal	Rareté	Tendance	Menace Région	Liste rouge régionale	Menace France	Menace Europe	Intérêt patrimonial	Directive Habitats, Faune, Flore - Annexe II	Protection nationale	Protection régionale	Règlementation EEE	Exotique envahissant	Enjeux de conservation pour la Somme (CBNBI, 2021)
	<i>Sebast. & Mauri, 1818</i>																
	<i>Epilobium palustre L., 1753</i>	2020	Présent sur l'anse Bidard et la plaine aux Mouflons	I	AR	R	LC	-	LC	NE	Oui	-	-	-	-	-	1
	<i>Epilobium parviflorum Schreb., 1771</i>	2020		I	CC	P?	LC	-	LC	NE	-	-	-	-	-	-	-
(x)	<i>Epilobium tetragonum subsp. tetragonum L., 1753</i>	1995		I	AC	S	LC	-	LC	NE	-	-	-	-	-	-	-
	<i>Epipactis helleborine (L.) Crantz, 1769</i>	2015		I	C	P?	LC	-	LC	LC	pp	-	-	-	-	-	-
X	<i>Epipactis helleborine subsp. neerlandica (Verm.) Buttler, 1986</i>	2021	17 pieds dans la pinède entre le pavillon et le point de vue + 1 pied entre l'ancien hutteau et le parking en 2021	I	RR	S	LC	-	LC	NE	Oui	-	-	-	-	-	3
	<i>Epipactis palustris (L.) Crantz, 1769</i>	2021	Abondant au Nord de l'Anse Bidard (> 10000 pieds en 2020) - Egalement présent sur la plaine aux mouflons - Plus rarement ailleurs sur le Parc	I	AR	R	NT	-	NT	LC	Oui	-	-	-	-	-	2
	<i>Equisetum arvense L., 1753</i>	2021		I	CC	S	LC	-	LC	LC	-	-	-	-	-	-	-
	<i>Equisetum palustre L., 1753</i>	2021		I	C	S	LC	-	LC	LC	-	-	-	-	-	-	-
	<i>Erigeron canadensis L., 1753</i>	2021		Z	CC	P	NA	-	[NA]	[NE]	-	-	-	-	-	-	-

Nouveau taxon depuis le diagnostic de 2016	Taxon retenu	Dernière mention	Commentaires	Statut d'indigénat principal	Rareté	Tendance	Menace Région	Liste rouge régionale	Menace France	Menace Europe	Intérêt patrimonial	Directive Habitats, Faune, Flore - Annexe II	Protection nationale	Protection régionale	Règlementation EEE	Exotique envahissant	Enjeux de conservation pour la Somme (CBNBI, 2021)
X	<i>Erigeron sumatrensis</i> Retz., 1810	2019		Z	AC	P	NAa	-	[NA]	[NE]	-	-	-	-	-	-	-
(x)	<i>Erodium cicutarium</i> subsp. <i>cicutarium</i> (L.) L'Hér., 1789	2010		I	C	S	LC	-	LC	NE	-	-	-	-	-	-	-
	<i>Erodium cicutarium</i> subsp. <i>dunense</i> Andreas, 1947	2021		I	R	S	LC	-	NE*	NE	-	-	-	-	-	-	-
	<i>Erodium lebelii</i> Jord., 1852	2020	Présent çà et là sur les zones sèches	I	R	R?	LC	-	LC	NE	Oui	-	-	-	-	-	3
(x)	<i>Eryngium campestre</i> L., 1753	1995		I	C	S	LC	-	LC	NE	-	-	-	-	-	-	-
	<i>Eryngium maritimum</i> L., 1753	2021	Localement abondant sur le Banc de l'Islette (milliers de pieds) - Semble disparu des dunes de la Maye	I	R	R	LC	-	LC	LC	Oui	-	-	-	-	-	1
	<i>Euonymus europaeus</i> L., 1753	2020		I	CC	S	LC	-	LC	LC	-	-	-	-	-	-	-
	<i>Eupatorium cannabinum</i> subsp. <i>cannabinum</i> L., 1753	2021		I	CC	S	LC	-	LC	NE	-	-	-	-	-	-	-
	<i>Euphorbia paralias</i> L., 1753	2021	Abondant dans la plupart des dunes blanches, surtout sur le Banc de l'Islette	I	R	S	LC	-	LC	NE	Oui	-	-	-	-	-	1
X	<i>Euphrasia nemorosa</i> (Pers.) Wallr., 1815	2020	Cité dans le Triangle Ouest - Sous-détecté	I	AR?	S	LC	-	LC	NE	Oui	-	-	-	-	-	1 ? (NE)
	<i>Euphrasia stricta</i> D. Wolff ex J.F. Lehm., 1809	2020	Présent sur l'Anse Bidard, la Plaine aux	I	PC	R?	LC	-	LC	NE	Oui	-	-	-	-	-	1

Nouveau taxon depuis le diagnostic de 2016	Taxon retenu	Dernière mention	Commentaires	Statut d'indigénat principal	Rareté	Tendance	Menace Région	Liste rouge régionale	Menace France	Menace Europe	Intérêt patrimonial	Directive Habitats, Faune, Flore - Annexe II	Protection nationale	Protection régionale	Règlementation EEE	Exotique envahissant	Enjeux de conservation pour la Somme (CBNBI, 2021)
			Mouflons et le Triangle Ouest														
(x)	<i>Fallopia convolvulus</i> var. <i>convolvulus</i> (L.) Á.Löve, 1970	1995		I	CC	S	LC	-	NE*	NE	-	-	-	-	-	-	-
	<i>Festuca arenaria</i> Osbeck, 1788	2021	Essentiellement présent sur le Banc de l'Islette et sur la Dune de la Maye localement	I	R	S	LC	-	LC	NE	Oui	-	-	-	-	-	2
	<i>Festuca juncifolia</i> St.-Amans, 1821	2021	Récemment cité du Banc de l'Islette et des Dunes de la Maye - Auparavant cité sur la digue du parc	I	R	R?	LC	-	LC	NE	Oui	-	-	-	-	-	2
	<i>Festuca rubra</i> subsp. <i>litoralis</i> (G.Mey.) Auquier, 1968	2021	Localement abondant sur les Mollières de la Maye et le sud de l'Anse Bidard	I	RR	S	LC	-	LC	NE	Oui	-	-	-	-	-	1
	<i>Festuca rubra</i> subsp. <i>rubra</i> L., 1753	2020		I	CC	S	LC	-	LC	NE	-	-	-	-	-	-	-
	<i>Filipendula ulmaria</i> (L.) Maxim., 1879	2020		I	C	S	LC	-	LC	LC	-	-	-	-	-	-	-
X	<i>Fragaria</i> L., 1753	2021			P			-									-
X	<i>Frangula alnus</i> Mill., 1768	2020		I	AC	S	LC	-	LC	LC	-	-	-	-	-	-	-
	<i>Fraxinus excelsior</i> L., 1753	2020		I	CC	S	LC	-	LC	NT	-	-	-	-	-	-	-
X	<i>Fumaria capreolata</i> L., 1753	2017	En bordure du parking bus	I	R	P?	LC	-	LC	NE	Oui	-	-	-	-	-	1
X	<i>Galium album</i> var. <i>dunense</i> Corb., 1894	2021		I	E?	?	DD	?	NE*	NE	-	-	-	-	-	-	-

Nouveau taxon depuis le diagnostic de 2016	Taxon retenu	Dernière mention	Commentaires	Statut d'indigénat principal	Rareté	Tendance	Menace Région	Liste rouge régionale	Menace France	Menace Europe	Intérêt patrimonial	Directive Habitats, Faune, Flore - Annexe II	Protection nationale	Protection régionale	Règlementation EEE	Exotique envahissant	Enjeux de conservation pour la Somme (CBNBI, 2021)
	<i>Galium aparine</i> subsp. <i>aparine</i> L., 1753	2021		I	CC	S	LC	-	LC	LC	-	-	-	-	-	-	-
	<i>Galium elongatum</i> C.Presl, 1822	2019		I	C	R?	LC	-	LC	NE	-	-	-	-	-	-	-
X	<i>Galium mollugo</i> L., 1753	2020		I	?	?	DD	?	LC	NE	-	-	-	-	-	-	-
(x)	<i>Galium palustre</i> L., 1753	2004	Uniquement cité en 2004 dans le Triangle Ouest	I	AR?	S	LC	-	LC	NE	Oui	-	-	-	-	-	1
X	<i>Galium parisiense</i> L., 1753	2020	Ponctuellement cité sur les zones de pelouses	I	AR	E	LC	-	LC	NE	Oui	-	-	-	-	-	1
	<i>Galium uliginosum</i> L., 1753	2021	Fréquent sur la Plaine aux mouflons et le Triangle - Cité à Jasper et à l'entrée du Parc	I	PC	S	LC	-	LC	NE	Oui	-	-	-	-	-	1
	<i>Galium verum</i> var. <i>maritimum</i> DC., 1805	2021		I	R	S	LC	-	NE*	NE*	-	-	-	-	-	-	-
X	<i>Geranium dissectum</i> L., 1755	2019		I	CC	S	LC	-	LC	NE	-	-	-	-	-	-	-
	<i>Geranium molle</i> L., 1753	2021		I	CC	S	LC	-	LC	NE	-	-	-	-	-	-	-
	<i>Geranium pusillum</i> L., 1759	2015		I	C	S	LC	-	LC	NE	-	-	-	-	-	-	-
	<i>Geranium robertianum</i> L., 1753	2021		I	CC	S	LC	-	LC	NE	-	-	-	-	-	-	-
	<i>Geum urbanum</i> L., 1753	2020		I	CC	S	LC	-	LC	LC	-	-	-	-	-	-	-
	<i>Glaucium flavum</i> Crantz, 1763	2021	Quelques pieds sur le Parc (secteur sentier des berges) et la dune de la Maye	I;Z	R	S?	LC	-	LC	LC	Oui	-	-	-	-	-	1
	<i>Glechoma hederacea</i> L., 1753	2021		I	CC	S	LC	-	LC	LC	-	-	-	-	-	-	-

Nouveau taxon depuis le diagnostic de 2016	Taxon retenu	Dernière mention	Commentaires	Statut d'indigénat principal	Rareté	Tendance	Menace Région	Liste rouge régionale	Menace France	Menace Europe	Intérêt patrimonial	Directive Habitats, Faune, Flore - Annexe II	Protection nationale	Protection régionale	Règlementation EEE	Exotique envahissant	Enjeux de conservation pour la Somme (CBNBI, 2021)
	<i>Glyceria declinata</i> Bréb., 1859	2006		I	PC	R	LC	-	LC	LC	Oui	-	-	-	-	-	1
	<i>Glyceria fluitans</i> (L.) R.Br., 1810	2015		I	C	S	LC	-	LC	LC	-	-	-	-	-	-	-
(x)	<i>Glyceria notata</i> Chevall., 1827	1997		I	AC	S	LC	-	LC	LC	-	-	-	-	-	-	-
	<i>Gnaphalium uliginosum</i> L., 1753	2015		I	C	S	LC	-	LC	NE	-	-	-	-	-	-	-
(x)	<i>Groenlandia densa</i> (L.) Fourr., 1869	2000	Cité sur la plaine aux moutons en 1995 et sur la RNN en 2000	I	AR	R?	NT	-	LC	LC	Oui	-	-	-	-	-	2
	<i>Gymnadenia gr. conopsea</i>	2010		I	AC											-	-
	<i>Halimione portulacoides</i> (L.) Aellen, 1938	2021	Uniquement présent dans les mollières de la Maye - Semble disparu de l'Anse Bidard	I	RR	R	LC	-	LC	NE	Oui	-	-	-	-	-	1
	<i>Hedera gr. helix</i>	2021		I	CC											-	-
(x)	<i>Helminthotheca echiodes</i> (L.) Holub, 1973	1995		I	C	P?	LC	-	LC	NE	-	-	-	-	-	-	-
	<i>Helosciadium nodiflorum</i> (L.) W.D.J.Koch, 1824	2021		I	C	S	LC	-	LC	LC	-	-	-	-	-	-	-
	<i>Heracleum sphondylium</i> subsp. <i>sphondylium</i> L., 1753	2021		I	CC	S	LC	-	LC	NE	-	-	-	-	-	-	-
	<i>Himantoglossum hircinum</i> (L.) Spreng., 1826	2021		I	AC	P?	LC	-	LC	LC	-	-	-	-	-	-	-
	<i>Hippophae rhamnoides</i> subsp. <i>rhamnoides</i> L., 1753	2021	Abondant sur tous les secteurs dunes arbustifs	I	AR	S	LC	-	LC	NE	Oui	-	-	-	-	-	2
	<i>Hippuris vulgaris</i> L., 1753	2015	Présent au moins sur le petit parcours	I	AR	S	NT	-	NT	LC	Oui	-	-	-	-	-	3

Nouveau taxon depuis le diagnostic de 2016	Taxon retenu	Dernière mention	Commentaires	Statut d'indigénat principal	Rareté	Tendance	Menace Région	Liste rouge régionale	Menace France	Menace Europe	Intérêt patrimonial	Directive Habitats, Faune, Flore - Annexe II	Protection nationale	Protection régionale	Règlementation EEE	Exotique envahissant	Enjeux de conservation pour la Somme (CBNBI, 2021)
	<i>Holcus lanatus</i> subsp. <i>lanatus</i> L., 1753	2021		I	CC	S	LC	-	NE*	NE	-	-	-	-	-	-	-
	<i>Holcus mollis</i> subsp. <i>mollis</i> L., 1759	1997		I	AC	S	LC	-	NE*	NE	-	-	-	-	-	-	-
	<i>Honckenya peploides</i> subsp. <i>peploides</i> (L.) Ehrh., 1788	2021	Essentiellement présent sur les mollières de la Maye et plus localement sur le Banc de l'Islette	I	RR	R	NT	-	NE*	NE	Oui	-	-	-	-	-	3
X	<i>Hordeum secalinum</i> Schreb., 1771	2021	Cité dans les mollières de la Maye	I	AR	S	LC	-	LC	LC	Oui	-	-	-	-	-	1
	<i>Humulus lupulus</i> L., 1753	2021		I	CC	S	LC	-	LC	LC	-	-	-	-	-	-	-
	<i>Hydrocharis morsus-ranae</i> L., 1753	2017	Cité uniquement à l'Anse Bidard	I	AR	S	LC	-	LC	LC	Oui	-	-	-	-	-	2
	<i>Hydrocotyle vulgaris</i> L., 1753	2021	Fréquent sur l'ensemble des zones de bas-marais	I	PC	S	LC	-	LC	LC	Oui	-	-	-	-	-	1
	<i>Hypericum perforatum</i> L., 1753	2015		I	CC	S	LC	-	LC	LC	-	-	-	-	-	-	-
	<i>Hypericum tetrapterum</i> Fr., 1823	2021		I	C	S	LC	-	LC	NE	-	-	-	-	-	-	-
	<i>Hypochaeris glabra</i> L., 1753	2021	Uniquement cité du Banc de l'Islette et de l'entrée du Parc	I	R	E	LC	-	LC	NE	Oui	-	-	-	-	-	1
	<i>Hypochaeris radicata</i> L., 1753	2021		I	CC	S	LC	-	LC	NE	-	-	-	-	-	-	-
X	<i>Impatiens capensis</i> Meerb., 1775	2021	1 station découverte en 2021 sur plusieurs endroit au nord du parc	Z	R	E	NAa	-	[NA]	[NE]	-	-	-	-	-	A	-
	<i>Iris foetidissima</i> L., 1753	2015		I	AR	S	LC	-	LC	NE	Oui	-	-	-	-	-	1

Nouveau taxon depuis le diagnostic de 2016	Taxon retenu	Dernière mention	Commentaires	Statut d'indigénat principal	Rareté	Tendance	Menace Région	Liste rouge régionale	Menace France	Menace Europe	Intérêt patrimonial	Directive Habitats, Faune, Flore - Annexe II	Protection nationale	Protection régionale	Règlementation EEE	Exotique envahissant	Enjeux de conservation pour la Somme (CBNBI, 2021)
	<i>Iris pseudacorus</i> L., 1753	2021		I	CC	S	LC	-	LC	LC	-	-	-	-	-	-	-
	<i>Isolepis cernua</i> (Vahl) Roem. & Schult., 1817	2021	Abondant sur l'Anse Bidard (plus de 10 000 pieds en 2020) et la Plaine aux Mouflons - Localement sur le petit parcours et le Triangle (nord)	I	E	S	NT	-	LC	NE	Oui	-	-	-	-	-	3
	<i>Isolepis setacea</i> (L.) R.Br., 1810	2016	Cité sur différentes zones (Triangle, Anse Bidard, Entrée, Jasper, ...)	I	PC	S	LC	-	LC	NE	Oui	-	-	-	-	-	1
X	<i>Jacobaea erratica</i> (Bertol.) Furr., 1868	2020		I	R?	?	DD	?	LC	NE	-	-	-	-	-	-	-
	<i>Jacobaea vulgaris</i> subsp. <i>vulgaris</i> Gaertn., 1791	2021		I	CC	S	LC	-	NE*	NE	-	-	-	-	-	-	-
	<i>Juncus articulatus</i> L., 1753	2021		I	C	S	LC	-	LC	LC	-	-	-	-	-	-	-
	<i>Juncus bufonius</i> var. <i>bufonius</i> L., 1753	2021		I	C	S	LC	-	NE*	NE*	-	-	-	-	-	-	-
X	<i>Juncus compressus</i> Jacq., 1762	2020	Cité du Triangle et de l'Anse Bidard	I	PC	S	LC	-	LC	NE	Oui	-	-	-	-	-	1
	<i>Juncus conglomeratus</i> L., 1753	2015		I	C	S	LC	-	LC	NE	-	-	-	-	-	-	-
	<i>Juncus effusus</i> L., 1753	2019		I	CC	S	LC	-	LC	LC	-	-	-	-	-	-	-
	<i>Juncus gerardi</i> Loisel., 1809	2020	Abondant au sud de l'Anse Bidard	I	R	R	LC	-	LC	NE	Oui	-	-	-	-	-	1
	<i>Juncus inflexus</i> L., 1753	2021		I	CC	S	LC	-	LC	NE	-	-	-	-	-	-	-
	<i>Juncus maritimus</i> Lam., 1794	2021	Présent sur la plupart des zones prairiales	I	RR	S	LC	-	LC	NE	Oui	-	-	-	-	-	1

Nouveau taxon depuis le diagnostic de 2016	Taxon retenu	Dernière mention	Commentaires	Statut d'indigénat principal	Rareté	Tendance	Menace Région	Liste rouge régionale	Menace France	Menace Europe	Intérêt patrimonial	Directive Habitats, Faune, Flore - Annexe II	Protection nationale	Protection régionale	Règlementation EEE	Exotique envahissant	Enjeux de conservation pour la Somme (CBNBI, 2021)
			humides - Abondant au sud de l'Anse Bidard														
	<i>Juncus ranarius</i> Songeon & Perrier, 1860	2015	Cité de l'Anse Bidard et du Triangle Ouest	I	RR	R	LC	-	LC	NE	Oui	-	-	-	-	-	2
	<i>Juncus subnodulosus</i> Schrank, 1789	2021		I	AC	S	LC	-	LC	LC	-	-	-	-	-	-	-
X	<i>Juncus tenuis</i> Willd., 1799	2020		Z	C	P	NA	-	[NA]	[NE]	-	-	-	-	-	-	-
X	<i>Kali soda</i> Moench, 1794	2021	Localement sur la Dune de la Maye, la digue du Parc ou le long du Banc de l'Islette	I	RR	R	LC	-	LC	NE	Oui	-	-	-	-	-	1
(x)	<i>Lactuca serriola</i> L., 1756	1995	Cité au genre en 2021	I	CC	S	LC	-	LC	LC	-	-	-	-	-	-	-
X	<i>Lagurus ovatus</i> L., 1753	2021		N	R	P	NAa	-	[LC]	[NE]	-	-	-	-	-	-	-
	<i>Lamium album</i> L., 1753	2015		I	CC	S	LC	-	LC	LC	-	-	-	-	-	-	-
X	<i>Lamium purpureum</i> L., 1753	2021		I	CC	S	LC	-	LC	NE	-	-	-	-	-	-	-
	<i>Laphangium luteoalbum</i> (L.) Tzvelev, 1994	2015	Localement sur l'Anse Bidard et sur le Parc ornithologique (petit parcours, mare de l'ancienne volière)	I	R	R	LC	-	LC	NE	Oui	-	-	Oui	-	-	1
X	<i>Lapsana communis</i> L., 1753	2021		I	CC	S	LC	-	LC	NE	-	-	-	-	-	-	-
	<i>Lathyrus pratensis</i> L., 1753	2021		I	CC	S	LC	-	LC	NE	-	-	-	-	-	-	-
(x)	<i>Lathyrus sylvestris</i> L., 1753	1995		I	PC	R	LC	-	LC	LC	Oui	-	-	-	-	-	1
(x)	<i>Lemna gibba</i> L., 1753	1997		I	PC	P?	LC	-	LC	LC	-	-	-	-	-	-	-
	<i>Lemna minor</i> L., 1753	2020		I	C	S	LC	-	LC	LC	-	-	-	-	-	-	-

Nouveau taxon depuis le diagnostic de 2016	Taxon retenu	Dernière mention	Commentaires	Statut d'indigénat principal	Rareté	Tendance	Menace Région	Liste rouge régionale	Menace France	Menace Europe	Intérêt patrimonial	Directive Habitats, Faune, Flore - Annexe II	Protection nationale	Protection régionale	Règlementation EEE	Exotique envahissant	Enjeux de conservation pour la Somme (CBNBI, 2021)
	<i>Lemna trisulca</i> L., 1753	2017		I	AC	S	LC	-	LC	LC	-	-	-	-	-	-	-
	<i>Leontodon hispidus</i> L., 1753	2020		I	C	S	LC	-	LC	NE	pp	-	-	-	-	-	-
	<i>Leontodon saxatilis</i> subsp. <i>saxatilis</i> Lam., 1779	2021	Présent sur différents secteurs (Anse Bidard, Plaine aux Mouflons, Banc de l'Islette, Entrée du Parc, ...)	I	PC	S	LC	-	LC	NE	Oui	-	-	-	-	-	1
	<i>Leymus arenarius</i> (L.) Hochst., 1848	2018	Essentiellement présent au Nord du Banc de l'Islette - Semble disparu de la Dune de la Maye	I	R	R	LC	-	LC	NE	Oui	-	Oui	-	-	-	3
	<i>Ligustrum vulgare</i> L., 1753	2021		I	CC	S	LC	-	LC	NE	-	-	-	-	-	-	-
	<i>Limonium vulgare</i> Mill., 1768	2021	Localement abondant sur les mollières de la Maye - Egalement présent au sud de l'Anse Bidard	I	RR	R	NT	-	LC	NE	Oui	-	-	-	-	-	3
	<i>Linaria vulgaris</i> Mill., 1768	2015		I	CC	S	LC	-	LC	NE	-	-	-	-	-	-	-
	<i>Linum catharticum</i> var. <i>catharticum</i> L., 1753	2021		I	C	S	LC	-	NE*	NE	-	-	-	-	-	-	-
	<i>Liparis loeselii</i> (L.) Rich., 1817	2021	Importante station au Nord de l'Anse Bidard et une autre sur Jasper	I	RR	R	VU	Oui	NT	NT	Oui	Oui	Oui	-	-	-	4
(x)	<i>Lithospermum officinale</i> L., 1753	2015		I	PC	S	LC	-	LC	NE	Oui	-	-	-	-	-	1
	<i>Littorella uniflora</i> (L.) Asch., 1864	2020	Importantes stations en bordure de la plaine aux	I	RR	S	NT	-	LC	LC	Oui	-	Oui	Oui	-	-	3

Nouveau taxon depuis le diagnostic de 2016	Taxon retenu	Dernière mention	Commentaires	Statut d'indigénat principal	Rareté	Tendance	Menace Région	Liste rouge régionale	Menace France	Menace Europe	Intérêt patrimonial	Directive Habitats, Faune, Flore - Annexe II	Protection nationale	Protection régionale	Règlementation EEE	Exotique envahissant	Enjeux de conservation pour la Somme (CBNBI, 2021)
			mouflons - Cité au Triangle, à Jasper et sur la plaine centrale (plan d'eau de l'affut photo)														
(x)	<i>Lolium multiflorum</i> Lam., 1779	1995		N;C	C	S	NA	-	[LC]	[LC]	-	-	-	-	-	-	-
	<i>Lolium perenne</i> L., 1753	2021		I	CC	S	LC	-	LC	LC	-	-	-	-	-	-	-
	<i>Lonicera periclymenum</i> subsp. <i>periclymenum</i> L., 1753	2015		I	CC	S	LC	-	NE*	NE	-	-	-	-	-	-	-
	<i>Lotus corniculatus</i> subsp. <i>corniculatus</i> L., 1753	2020		I	CC	S	LC	-	LC	NE	-	-	-	-	-	-	-
	<i>Lotus glaber</i> Mill., 1768	2021	Présent sur de nombreuses prairies humides	I	AR	S	LC	-	LC	NE	Oui	-	-	-	-	-	1
X	<i>Lotus pedunculatus</i> Cav., 1793	2021		I	C	S	LC	-	LC	LC	-	-	-	-	-	-	-
	<i>Luzula campestris</i> subsp. <i>campestris</i> (L.) DC., 1805	2021		I	C	S	LC	-	NE*	NE	-	-	-	-	-	-	-
	<i>Luzula</i> gr. <i>multiflora</i>	2015		I	AC											-	-
	<i>Lychnis flos-cuculi</i> L., 1753	2021		I	AC	S	LC	-	LC	NE	-	-	-	-	-	-	-
X	<i>Lycium barbarum</i> L., 1753	2021	1 pied en 2020 sur le Sud du Banc de l'Islette	Z	AR	?	NAa	-	[NA]	[NE]	-	-	-	-	-	A	-
	<i>Lycopsis arvensis</i> L., 1753	2021		I	AC	S	LC	-	LC	NE	-	-	-	-	-	-	-
	<i>Lycopus europaeus</i> L., 1753	2021		I	C	S	LC	-	LC	LC	-	-	-	-	-	-	-
	<i>Lysimachia arvensis</i> subsp. <i>arvensis</i> (L.)	2021		I	CC	S	LC	-	LC	NE	-	-	-	-	-	-	-

Nouveau taxon depuis le diagnostic de 2016	Taxon retenu	Dernière mention	Commentaires	Statut d'indigénat principal	Rareté	Tendance	Menace Région	Liste rouge régionale	Menace France	Menace Europe	Intérêt patrimonial	Directive Habitats, Faune, Flore - Annexe II	Protection nationale	Protection régionale	Règlementation EEE	Exotique envahissant	Enjeux de conservation pour la Somme (CBNBI, 2021)
	<i>U.Manns & Anderb., 2009</i>																
	<i>Lysimachia maritima (L.) Galasso, Banfi & Soldano, 2005</i>	2021	Abondant dans les zones de prés-salés - Plus rare sur le parc	I	R	R	LC	-	LC	NE	Oui	-	-	-	-	-	2
(x)	<i>Lysimachia minima (L.) U.Manns & Anderb., 2009</i>	2000	1 à 10 pieds en 2000 dans le Triangle	I	RR	S	NT	-	LC	NE	Oui	-	-	-	-	-	3
	<i>Lysimachia tenella L., 1753</i>	2021	Fréquent sur les différentes zones de bas-marais	I	AR	S	LC	-	LC	NE	Oui	-	-	Oui	-	-	1
	<i>Lysimachia vulgaris L., 1753</i>	2021		I	C	S	LC	-	LC	LC	-	-	-	-	-	-	-
	<i>Lythrum salicaria L., 1753</i>	2021		I	C	S	LC	-	LC	LC	-	-	-	-	-	-	-
(x)	<i>Malva trimestris (L.) Salisb., 1796</i>	1995		C	E	NA	NA	-	[NA]	[NE]	-	-	-	-	-	-	-
X	<i>Medicago arabica (L.) Huds., 1762</i>	2021		I	AC	P?	LC	-	LC	LC	-	-	-	-	-	-	-
	<i>Medicago lupulina L., 1753</i>	2021		I	CC	S	LC	-	LC	LC	-	-	-	-	-	-	-
	<i>Mentha aquatica L., 1753</i>	2021		I	C	S	LC	-	LC	LC	-	-	-	-	-	-	-
X	<i>Mercurialis annua L., 1753</i>	2021		I	CC	S	LC	-	LC	NE	-	-	-	-	-	-	-
	<i>Molinia caerulea (L.) Moench, 1794</i>	2020		I	PC	S	LC	-	BINIF_VIDE	NE	Oui	-	-	-	-	-	1
	<i>Myosotis arvensis (L.) Hill, 1764</i>	2021		I	CC	S	LC	-	LC	NE	-	-	-	-	-	-	-
	<i>Myosotis laxa subsp. cespitosa (Schultz) Hyl. ex Nordh., 1940</i>	2021	Présent sur l'ensemble des zones favorables	I	PC	S	LC	-	LC	NE	Oui	-	-	-	-	-	1
	<i>Myosotis ramosissima Rochel, 1814</i>	2021		I	AC	S	LC	-	LC	NE	-	-	-	-	-	-	-
	<i>Myosotis scorpioides L., 1753</i>	2020		I	C	S	LC	-	LC	LC	-	-	-	-	-	-	-
	<i>Myriophyllum alterniflorum DC., 1815</i>	2020	Dans la mare près du paddock et sur	I	RR	S?	NT	-	LC	LC	Oui	-	-	Oui	-	-	3

Nouveau taxon depuis le diagnostic de 2016	Taxon retenu	Dernière mention	Commentaires	Statut d'indigénat principal	Rareté	Tendance	Menace Région	Liste rouge régionale	Menace France	Menace Europe	Intérêt patrimonial	Directive Habitats, Faune, Flore - Annexe II	Protection nationale	Protection régionale	Règlementation EEE	Exotique envahissant	Enjeux de conservation pour la Somme (CBNBI, 2021)
			l'Anse Bidard (nord-ouest de la mare)														
	<i>Myriophyllum spicatum</i> L., 1753	2017		I	AC	S?	LC	-	LC	LC	-	-	-	-	-	-	-
	<i>Myriophyllum verticillatum</i> L., 1753	2020	Découvert en 2015 sur l'Anse Bidard	I	AR	S	LC	-	LC	LC	Oui	-	-	-	-	-	2
	<i>Nasturtium microphyllum</i> Boenn. ex Rchb., 1832	2020	Cité à l'Anse Bidard (au moins centaines de pieds en 2020) et sur le Triangle	I	AR?	?	DD	?	DD	NE	Oui	-	-	-	-	-	4
	<i>Nasturtium officinale</i> W.T.Aiton, 1812	2015		I	C	S	LC	-	LC	LC	-	-	-	-	-	-	-
X	<i>Neottia ovata</i> (L.) Bluff & Fingerh., 1837	2021		I	C	S	LC	-	LC	LC	-	-	-	-	-	-	-
	<i>Odontites vernus</i> subsp. <i>serotinus</i> (Coss. & Germ.) Corb., 1894	2021		I	C	S	LC	-	LC	NE	-	-	-	-	-	-	-
	<i>Oenanthe crocata</i> L., 1753	2020	Une petite station au niveau du coin sud-est de la mare de l'Anse Bidard	I	E	P?	NT	-	LC	LC	Oui	-	-	-	-	-	2
X	<i>Oenanthe fistulosa</i> L., 1753	2020	Cité à l'Anse Bidard	I	PC	R	LC	-	LC	LC	Oui	-	-	-	-	-	1
	<i>Oenanthe lachenalii</i> C.C.Gmel., 1805	2021	Localement abondant (Sud de l'Anse Bidard, Plaine aux Mouflons, Triangle Ouest)	I	AR	S	LC	-	LC	NE	Oui	-	-	-	-	-	2
	<i>Oenothera biennis</i> L., 1753	2021		I	AC	S	LC	-	NA	NE	-	-	-	-	-	-	-
	<i>Oenothera glazioviana</i> var. <i>glazioviana</i> Micheli, 1875	2021		I	PC?	P?	LC	-	NE*	NE	-	-	-	-	-	-	-

Nouveau taxon depuis le diagnostic de 2016	Taxon retenu	Dernière mention	Commentaires	Statut d'indigénat principal	Rareté	Tendance	Menace Région	Liste rouge régionale	Menace France	Menace Europe	Intérêt patrimonial	Directive Habitats, Faune, Flore - Annexe II	Protection nationale	Protection régionale	Règlementation EEE	Exotique envahissant	Enjeux de conservation pour la Somme (CBNBI, 2021)
(x)	<i>Oenothera x fallax</i> Renner, 1917	2000		I	AR?	NA	NA	-	NE	NE	-	-	-	-	-	-	-
	<i>Ononis spinosa</i> subsp. <i>maritima</i> (Dumort. ex Piré) P.Fourn., 1937	2021		I	C	S	LC	-	NE*	NE*	-	-	-	-	-	-	-
	<i>Ophioglossum vulgatum</i> L., 1753	2021	Plusieurs stations disséminées sur le Parc du Marquenterre (plaine centrale, plaines aux oies, prairies est, petit parcours, ...)	I	AR	R	LC	-	LC	LC	Oui	-	-	Oui	-	-	1
	<i>Ophrys apifera</i> Huds., 1762	2021		I	AC	P?	LC	-	LC	LC	-	-	-	-	-	-	-
	<i>Origanum vulgare</i> subsp. <i>vulgare</i> L., 1753	2015		I	CC	S	LC	-	LC	NE	-	-	-	-	-	-	-
	<i>Orobanche caryophyllacea</i> Sm., 1798	2021	Découvert en 2016 - Uniquement connu de l'entrée du Parc et de la panne du pavillon	I	R	R	NT	-	LC	NE	Oui	-	-	-	-	-	2
(x)	<i>Oxybasis chenopodioides</i> (L.) S.Fuentes, Uotila & Borsch, 2012	1995	Cité en 1995 sur l'Anse Bidard	I	E	?	DD	?	LC	NE	Oui	-	-	-	-	-	2
	<i>Oxybasis glauca</i> (L.) S.Fuentes, Uotila & Borsch, 2012	2020		I	AC	S?	LC	-	LC	NE	-	-	-	-	-	-	-
	<i>Oxybasis rubra</i> (L.) S.Fuentes, Uotila & Borsch, 2012	2020		I	C	S	LC	-	LC	NE	-	-	-	-	-	-	-
	<i>Papaver rhoeas</i> L., 1753	2019		I	CC	S	LC	-	LC	LC	-	-	-	-	-	-	-
	<i>Papaver somniferum</i>	2015		S	AC	NA	NA	-	[NA]	[NE]	-	-	-	-	-	-	-

Nouveau taxon depuis le diagnostic de 2016	Taxon retenu	Dernière mention	Commentaires	Statut d'indigénat principal	Rareté	Tendance	Menace Région	Liste rouge régionale	Menace France	Menace Europe	Intérêt patrimonial	Directive Habitats, Faune, Flore - Annexe II	Protection nationale	Protection régionale	Règlementation EEE	Exotique envahissant	Enjeux de conservation pour la Somme (CBNBI, 2021)
	<i>subsp. somniferum L., 1753</i>																
	<i>Parapholis strigosa (Dumort.) C.E.Hubb., 1946</i>	2021	Quelques stations localisées sur la pointe sud du Banc de l'Islette - Egalement au niveau de la dune de la Maye	I	RR	R?	LC	-	LC	NE	Oui	-	-	-	-	-	2
	<i>Parietaria officinalis L., 1753</i>	2021		I	R	P?	DD	?	LC	NE	Oui	-	-	-	-	-	1
	<i>Parnassia palustris L., 1753</i>	2021	Localement abondant notamment au nord de l'Anse Bidard (milliers de pieds en 2020) et sur le Parc du Marquenterre (divers secteurs)	I	AR	R	NT	-	LC	LC	Oui	-	-	Oui	-	-	3
	<i>Pastinaca sativa L., 1753</i>	2015		I;Z	CC	S	LC	-	LC	NE	-	-	-	-	-	-	-
	<i>Pedicularis palustris subsp. palustris L., 1753</i>	2021	Abondant sur l'Anse Bidard et la Plaine aux Mouflons - Localement sur le petit parcours et le Triangle	I	R	R	NT	-	NE*	NE	Oui	-	-	Oui	-	-	3
	<i>Persicaria amphibia (L.) Gray, 1821</i>	2021		I	C	S	LC	-	LC	LC	-	-	-	-	-	-	-
(x)	<i>Persicaria lapathifolia (L.) Delarbre, 1800</i>	1995		I	C	S	LC	-	LC	LC	-	-	-	-	-	-	-
	<i>Persicaria maculosa Gray, 1821</i>	2021		I	CC	S	LC	-	LC	LC	-	-	-	-	-	-	-

Nouveau taxon depuis le diagnostic de 2016	Taxon retenu	Dernière mention	Commentaires	Statut d'indigénat principal	Rareté	Tendance	Menace Région	Liste rouge régionale	Menace France	Menace Europe	Intérêt patrimonial	Directive Habitats, Faune, Flore - Annexe II	Protection nationale	Protection régionale	Règlementation EEE	Exotique envahissant	Enjeux de conservation pour la Somme (CBNBI, 2021)
X	<i>Phalaris arundinacea</i> subsp. <i>arundinacea</i> L., 1753	2017		I	CC	S	LC	-	LC	NE	-	-	-	-	-	-	-
	<i>Phleum arenarium</i> L., 1753	2021	Localement sur les zones de pelouses dunaires - Plus abondant sur le Banc de l'Islette (dizaines de milliers de pieds?)	I	AR	S	LC	-	LC	NE	Oui	-	-	-	-	-	2
X	<i>Phleum nodosum</i> L., 1759	2019		I	C	S	LC	-	LC	NE	-	-	-	-	-	-	-
	<i>Phleum pratense</i> L., 1753	2021		I	CC	S	LC	-	LC	LC	-	-	-	-	-	-	-
	<i>Phragmites australis</i> (Cav.) Trin. ex Steud., 1840	2021		I	C	S	LC	-	LC	LC	-	-	-	-	-	-	-
	<i>Pilosella officinarum</i> F.W.Schultz & Sch.Bip., 1862	2015		I	C	S	LC	-	LC	NE	-	-	-	-	-	-	-
	<i>Pimpinella saxifraga</i> subsp. <i>saxifraga</i> L., 1753	2015		I	C	S	LC	-	LC	NE	-	-	-	-	-	-	-
	<i>Pinus nigra</i> subsp. <i>laricio</i> Maire, 1928	2021		C	R?	?	NA	-	[LC]	[NE]	-	-	-	-	-	-	-
	<i>Pinus nigra</i> subsp. <i>nigra</i> J.F.Arnold, 1785	2015		C	R?	?	NA	-	[NA]	[NE]	-	-	-	-	-	-	-
	<i>Pinus pinaster</i> subsp. <i>pinaster</i> Aiton, 1789	2020		C	RR	S?	NA	-	[NE]*	[NE]*	-	-	-	-	-	-	-
	<i>Pinus sylvestris</i> L., 1753	2015		C	AC	?	NA	-	[LC]	[LC]	-	-	-	-	-	-	-
	<i>Plantago arenaria</i> Waldst. & Kit., 1802	2021	Sur la panne du pavillon (centaines en 2020)	I?;N	R	P?	DD	?	LC	LC	Oui	-	-	-	-	-	2

Nouveau taxon depuis le diagnostic de 2016	Taxon retenu	Dernière mention	Commentaires	Statut d'indigénat principal	Rareté	Tendance	Menace Région	Liste rouge régionale	Menace France	Menace Europe	Intérêt patrimonial	Directive Habitats, Faune, Flore - Annexe II	Protection nationale	Protection régionale	Règlementation EEE	Exotique envahissant	Enjeux de conservation pour la Somme (CBNBI, 2021)
	<i>Plantago coronopus</i> subsp. <i>coronopus</i> L., 1753	2020		I	AC	P	LC	-	LC	NE	-	-	-	-	-	-	-
	<i>Plantago lanceolata</i> L., 1753	2021		I	CC	S	LC	-	LC	LC	-	-	-	-	-	-	-
	<i>Plantago major</i> L., 1753	2021		I	CC	S	LC	-	LC	LC	-	-	-	-	-	-	-
	<i>Plantago maritima</i> subsp. <i>maritima</i> L., 1753	2021	Essentiellement sur les Mollières de la Maye et au Sud de l'Anse Bidard	I	RR	R	LC	-	LC	NE	Oui	-	-	-	-	-	1
X	<i>Plantago media</i> subsp. <i>media</i> L., 1753	2019		I	AC	S	LC	-	NE*	NE	-	-	-	-	-	-	-
	<i>Poa annua</i> subsp. <i>annua</i> L., 1753	2019		I	CC	S	LC	-	NE*	NE	-	-	-	-	-	-	-
	<i>Poa pratensis</i> subsp. <i>pratensis</i> L., 1753	2020		I	CC	S	LC	-	LC	NE	-	-	-	-	-	-	-
	<i>Poa trivialis</i> subsp. <i>trivialis</i> L., 1753	2019		I	CC	S	LC	-	LC	NE	-	-	-	-	-	-	-
	<i>Polygala vulgaris</i> subsp. <i>vulgaris</i> L., 1753	2021		I	AC	S	LC	-	NE*	NE	-	-	-	-	-	-	-
	<i>Polygonum aviculare</i> L., 1753	2021		I	CC	S	LC	-	LC	LC	-	-	-	-	-	-	-
X	<i>Polypodium</i> L., 1753	2021			P			?									-
	<i>Populus alba</i> L., 1753	2020		C	PC?	?	NA	-	[LC]	[LC]	-	-	-	-	-	-	-
	<i>Populus nigra</i> L., 1753	2006		C	AR?	?	DD	?	LC	DD	Oui	-	-	-	-	-	1 ? (NE)
	<i>Populus tremula</i> L., 1753	2021		I	C	S	LC	-	LC	LC	-	-	-	-	-	-	-
(x)	<i>Populus x canescens</i> (Aiton) Sm., 1804	2015		C	C	NA	NA	-	[NE]	[NE]	-	-	-	-	-	-	-
	<i>Potamogeton berchtoldii</i> Fieber, 1838	2017	Cité sur les Prairies Ouest, la mare du paddock, un fossé du petit	I	PC	P?	LC	-	LC	LC	Oui	-	-	-	-	-	1

Nouveau taxon depuis le diagnostic de 2016	Taxon retenu	Dernière mention	Commentaires	Statut d'indigénat principal	Rareté	Tendance	Menace Région	Liste rouge régionale	Menace France	Menace Europe	Intérêt patrimonial	Directive Habitats, Faune, Flore - Annexe II	Protection nationale	Protection régionale	Règlementation EEE	Exotique envahissant	Enjeux de conservation pour la Somme (CBNBI, 2021)
			parcours et sur la Plaine aux Mouflons														
	<i>Potamogeton coloratus</i> Hornem., 1813	2021	Localement abondant sur l'Anse Bidard - Une autre station sur la mare du 11	I	AR	S	LC	-	LC	LC	Oui	-	-	Oui	-	-	3
	<i>Potamogeton gramineus</i> L., 1753	2021	Localement abondant (Anse Bidard, Panne de l'entrée, Ancienne mare pédagogique)	I	R	S	LC	-	LC	LC	Oui	-	-	Oui	-	-	2
X	<i>Potamogeton trichoides</i> Cham. & Schltld., 1827	2020		I	AR	P?	DD	?	LC	LC	Oui	-	-	-	-	-	3
X	<i>Potentilla erecta</i> (L.) Rausch., 1797	2021		I	AC	S	LC	-	LC	LC	-	-	-	-	-	-	-
	<i>Potentilla reptans</i> L., 1753	2021		I	CC	S	LC	-	LC	NE	-	-	-	-	-	-	-
	<i>Prunella vulgaris</i> L., 1753	2021		I	CC	S	LC	-	LC	LC	-	-	-	-	-	-	-
X	<i>Prunus spinosa</i> L., 1753	2019		I	CC	S	LC	-	LC	LC	-	-	-	-	-	-	-
	<i>Puccinellia maritima</i> (Huds.) Parl., 1850	2021	Localement abondant sur les Mollières de la Maye - Plus rare au sud de l'Anse Bidard	I	RR	R	LC	-	LC	NE	Oui	-	-	-	-	-	1
	<i>Pulicaria dysenterica</i> (L.) Bernh., 1800	2021		I	C	S	LC	-	LC	NE	-	-	-	-	-	-	-
	<i>Pyrola rotundifolia</i> var. <i>arenaria</i> W.D.J.Koch, 1838	2020	Plusieurs stations sur l'Anse Bidard (bordure Ouest + plusieurs milliers en 2020) - Cité dans le coin nord-ouest du Triangle et sur	I	RR?	?	DD	?	NE*	NE	Oui*	-	Oui	-	-	-	2

Nouveau taxon depuis le diagnostic de 2016	Taxon retenu	Dernière mention	Commentaires	Statut d'indigénat principal	Rareté	Tendance	Menace Région	Liste rouge régionale	Menace France	Menace Europe	Intérêt patrimonial	Directive Habitats, Faune, Flore - Annexe II	Protection nationale	Protection régionale	Règlementation EEE	Exotique envahissant	Enjeux de conservation pour la Somme (CBNBI, 2021)
			le petit parcours														
	<i>Quercus robur</i> L., 1753	2021		I	CC	S	LC	-	LC	LC	-	-	-	-	-	-	-
	<i>Ranunculus acris</i> subsp. <i>acris</i> L., 1753	2020		I	C?	S	LC	-	LC	NE	-	-	-	-	-	-	-
	<i>Ranunculus aquatilis</i> L., 1753	2015		I	PC	S	LC	-	LC	LC	Oui	-	-	-	-	-	1
	<i>Ranunculus flammula</i> var. <i>flammula</i> L., 1753	2021		I	AC	S	LC	-	NE*	NE*	-	-	-	-	-	-	-
X	<i>Ranunculus flammula</i> var. <i>major</i> Schult.	2021		I	E?	?	DD	?	NE*	NE*	-	-	-	-	-	-	-
	<i>Ranunculus lingua</i> L., 1753	2015	Cité uniquement en 2015 à l'Anse Bidard	I	AR	S?	LC	-	VU	LC	Oui	-	Oui	-	-	-	4
X	<i>Ranunculus peltatus</i> subsp. <i>baudotii</i> (Godr.) Meikle ex C.D.K.Cook, 1984	2020		I	R	S	LC	-	LC	LC	-	-	-	-	-	-	-
	<i>Ranunculus repens</i> L., 1753	2021		I	CC	S	LC	-	LC	LC	-	-	-	-	-	-	-
	<i>Ranunculus sardous</i> Crantz, 1763	2020	Essentiellement sur l'Anse Bidard - Cité ailleurs sur le Parc	I	AR	R	LC	-	LC	NE	Oui	-	-	-	-	-	1
	<i>Ranunculus sceleratus</i> subsp. <i>sceleratus</i> L., 1753	2021		I	C	S	LC	-	NE*	NE*	-	-	-	-	-	-	-
X	<i>Ranunculus trichophyllus</i> Chaix, 1785	2017	Cité en 2017 sur la plaine aux mouflons	I	PC	S	LC	-	LC	LC	Oui	-	-	-	-	-	1
	<i>Reseda lutea</i> subsp. <i>lutea</i> L., 1753	2021		I	CC	S	LC	-	NE*	NE	-	-	-	-	-	-	-
X	<i>Reynoutria japonica</i> Houtt., 1777	2021		Z	CC	P	NAa	-	[NA]	[NE]	-	-	-	-	-	A	-
	<i>Rhamnus cathartica</i> L., 1753	2020		I	AC	S	LC	-	LC	LC	-	-	-	-	-	-	-

Nouveau taxon depuis le diagnostic de 2016	Taxon retenu	Dernière mention	Commentaires	Statut d'indigénat principal	Rareté	Tendance	Menace Région	Liste rouge régionale	Menace France	Menace Europe	Intérêt patrimonial	Directive Habitats, Faune, Flore - Annexe II	Protection nationale	Protection régionale	Règlementation EEE	Exotique envahissant	Enjeux de conservation pour la Somme (CBNBI, 2021)
	<i>Rhinanthus angustifolius</i> C.C.Gmel., 1806	2021	Localement commun (Anse Bidard, Plaine aux mouflons) - Plus rare ailleurs	I	AR	S	LC	-	LC	NE	Oui	-	-	-	-	-	2
	<i>Rhinanthus minor</i> L., 1756	2020	Cité çà et là sur le site	I	PC	S	LC	-	LC	NE	Oui	-	-	-	-	-	1
X	<i>Rorippa palustris</i> (L.) Besser, 1821	2021		I	AC	S	LC	-	LC	LC	-	-	-	-	-	-	-
	<i>Rosa canina</i> L., 1753	2020		I	C	S	LC	-	LC	LC	-	-	-	-	-	-	-
	<i>Rosa rugosa</i> Thunb., 1784	2021		C	AR	P	NA	-	[NA]	[NE]	-	-	-	-	-	A	-
(x)	<i>Rosa spinosissima</i> subsp. <i>spinosissima</i> L., 1753	2000	1 pied sur l'Anse Bidard en 2000	I	RR	R	VU	Oui	LC	NE	Oui	-	-	-	-	-	3
(x)	<i>Rosa stylosa</i> Desv., 1809	2010		I	R	?	DD	?	NE	NE	-	-	-	-	-	-	-
	<i>Rubus caesius</i> L., 1753	2020		I	CC	S	LC	-	LC	LC	-	-	-	-	-	-	-
X	<i>Rubus idaeus</i> L., 1753	2020		I	C	S	LC	-	LC	LC	-	-	-	-	-	-	-
(x)	<i>Rubus</i> sect. <i>Corylifolii</i> Lindl.	1997		I	CC											-	-
	<i>Rubus</i> sect. <i>Rubus</i>	2010		I	CC											-	-
	<i>Rumex acetosa</i> subsp. <i>acetosa</i> L., 1753	2021		I	CC	S	LC	-	LC	NE	-	-	-	-	-	-	-
	<i>Rumex conglomeratus</i> Murray, 1770	2021		I	C	S	LC	-	LC	NE	-	-	-	-	-	-	-
X	<i>Rumex crispus</i> var. <i>crispus</i> L., 1753	2021		I	CC	S	LC	-	NE*	NE*	-	-	-	-	-	-	-
	<i>Rumex hydrolapathum</i> Huds., 1778	2021		I	AC	S	LC	-	LC	LC	-	-	-	-	-	-	-
X	<i>Rumex maritimus</i> L., 1753	2020	Cité sur la plaine aux mouflons	I	AR	R	LC	-	LC	NE	Oui	-	-	-	-	-	2
	<i>Rumex obtusifolius</i> L., 1753	2015		I	CC	S	LC	-	LC	NE	-	-	-	-	-	-	-

Nouveau taxon depuis le diagnostic de 2016	Taxon retenu	Dernière mention	Commentaires	Statut d'indigénat principal	Rareté	Tendance	Menace Région	Liste rouge régionale	Menace France	Menace Europe	Intérêt patrimonial	Directive Habitats, Faune, Flore - Annexe II	Protection nationale	Protection régionale	Règlementation EEE	Exotique envahissant	Enjeux de conservation pour la Somme (CBNBI, 2021)
X	<i>Ruppia cirrhosa</i> (Petagna) Grande, 1918	2021	Trouvée en 2021 à l'Ouest de la Vanne (dans le plan d'eau principal) - (Ruppia sp. Vue en 2018 au sud de l'anse Bidard) - 1 station de plus de 1000m ² en 2000 sur le Parc	I	E	S?	EN	Oui	LC	LC	Oui	-	-	-	-	-	4
(x)	<i>Ruppia maritima</i> L., 1753	2000	(Ruppia sp. Vue en 2018 au sud de l'anse Bidard) - Avait été cité en 1995 sur le Parc sur une panne et sur 2 stations d'1m ² sur l'Anse Bidard - En 2000, plus de 1000m ² en 2 stations sur le Parc	I	E	R	VU	Oui	LC	LC	Oui	-	-	-	-	-	3
	<i>Sagina maritima</i> G.Don, 1810	2010	Cité du Banc de l'Islette et du secteur des mollières de la Maye	I	RR	R	LC	-	LC	NE	Oui	-	-	-	-	-	2
	<i>Sagina nodosa</i> (L.) Fenzl, 1833	2021	Localement abondant sur l'Anse bidard et notamment le long de l'ancien sentier des mytiliculteurs (dizaines de milliers de pieds en 2021) - Ailleurs, citée sur l'entrée du Parc, le Triangle, les	I	R	S?	LC	-	NT	NE	Oui	-	-	-	-	-	4

Nouveau taxon depuis le diagnostic de 2016	Taxon retenu	Dernière mention	Commentaires	Statut d'indigénat principal	Rareté	Tendance	Menace Région	Liste rouge régionale	Menace France	Menace Europe	Intérêt patrimonial	Directive Habitats, Faune, Flore - Annexe II	Protection nationale	Protection régionale	Règlementation EEE	Exotique envahissant	Enjeux de conservation pour la Somme (CBNBI, 2021)
			Prairies Est, la panne du pavillon ...														
(x)	<i>Sagina procumbens</i> L., 1753	2004		I	CC	S	LC	-	LC	NE	-	-	-	-	-	-	-
	<i>Sagittaria sagittifolia</i> L., 1753	2006		I	PC	P?	LC	-	LC	LC	Oui	-	-	-	-	-	1
X	<i>Salicornia europaea</i> subsp. <i>europaea</i> L., 1753	2021	Uniquement cité dans les mollières de la Maye	I	RR	S	LC	-	LC	NE	Oui*	-	-	-	-	-	2
(x)	<i>Salicornia europaea</i> subsp. <i>marshallii</i> Lambinon & Vanderp., 2012	1996		I	E	NA	NA	-	NE*	NE	-	-	-	-	-	-	-
X	<i>Salicornia procumbens</i> subsp. <i>procumbens</i> Sm., 1813	2021	Uniquement cité dans les mollières de la Maye - Auparavant cité de l'Anse Bidard	I	E	R?	LC	-	NE*	NE	Oui	-	-	-	-	-	2
	<i>Salix alba</i> L., 1753	2020		I	CC	S	LC	-	LC	LC	-	-	-	-	-	-	-
	<i>Salix atrocinnerea</i> Brot., 1804	2015		I	PC?	S	LC	-	LC	LC	-	-	-	-	-	-	-
	<i>Salix aurita</i> L., 1753	2015	Uniquement sur l'Anse Bidard (rare)	I	AR	R	LC	-	LC	NE	Oui	-	-	-	-	-	1
	<i>Salix caprea</i> L., 1753	2021		I	CC	S	LC	-	LC	LC	-	-	-	-	-	-	-
	<i>Salix cinerea</i> L., 1753	2021		I	CC	S	LC	-	LC	LC	-	-	-	-	-	-	-
	<i>Salix repens</i> subsp. <i>dunensis</i> Rouy, 1910	2021	Sur les différentes zones de bas-marais du site	I	R	S	LC	-	NE*	NE	Oui	-	-	-	-	-	1
(x)	<i>Salix repens</i> subsp. <i>repens</i> L., 1753	2004	Cité sur le Triangle et l'Anse Bidard	I	R	R	DD	?	NE*	NE	Oui	-	-	-	-	-	3
(x)	<i>Salix x rubens</i> Schrank, 1789	1997		I	AC	NA	NA	-	NE	NE	-	-	-	-	-	-	-
	<i>Sambucus nigra</i> L., 1753	2021		I	CC	S	LC	-	LC	LC	-	-	-	-	-	-	-

Nouveau taxon depuis le diagnostic de 2016	Taxon retenu	Dernière mention	Commentaires	Statut d'indigénat principal	Rareté	Tendance	Menace Région	Liste rouge régionale	Menace France	Menace Europe	Intérêt patrimonial	Directive Habitats, Faune, Flore - Annexe II	Protection nationale	Protection régionale	Règlementation EEE	Exotique envahissant	Enjeux de conservation pour la Somme (CBNBI, 2021)
	<i>Samolus valerandi</i> L., 1753	2021	Fréquent sur l'ensemble des zones de bas-marais	I	PC	S	LC	-	LC	LC	Oui	-	-	-	-	-	1
	<i>Saxifraga tridactylites</i> L., 1753	2021		I	C	S	LC	-	LC	NE	-	-	-	-	-	-	-
X	<i>Schedonorus arundinaceus</i> subsp. <i>arundinaceus</i> (Schreb.) Dumort., 1824	2021		I	CC	S	LC	-	LC	NE	-	-	-	-	-	-	-
(x)	<i>Schedonorus pratensis</i> subsp. <i>pratensis</i> (Huds.) P.Beauv., 1812	1995		I	AC	S	LC	-	LC	NE	-	-	-	-	-	-	-
	<i>Schoenoplectus lacustris</i> (L.) Palla, 1888	2015	Une station en 2015 sur le petit parcours	I	PC	R	NT	-	LC	LC	Oui	-	-	-	-	-	1
X	<i>Schoenoplectus pungens</i> (Vahl) Palla, 1888	2021	Découvert en 2020 sur la bordure sud de la plaine aux mouflons et sur la plaine aux oies - Découverte de 2 stations en 2021 sur le petit parcours et sur le chemin en bordure Nord des prairies Est	I	D?	X?	CR*	(Oui)	LC	LC	(Oui)	-	-	-	-	-	3
	<i>Schoenoplectus tabernaemontani</i> (C.C.Gmel.) Palla, 1888	2021	Abondant sur l'Anse Bidard - Plusieurs stations ailleurs sur le site	I	AR	S	LC	-	LC	LC	Oui	-	-	-	-	-	2
	<i>Schoenus nigricans</i> L., 1753	2020	Cité de la Panne du Pavillon - Puis retrouvé en 2020 à l'Ouest du chemin	I	R	R	NT	-	LC	NE	Oui	-	-	-	-	-	2

Nouveau taxon depuis le diagnostic de 2016	Taxon retenu	Dernière mention	Commentaires	Statut d'indigénat principal	Rareté	Tendance	Menace Région	Liste rouge régionale	Menace France	Menace Europe	Intérêt patrimonial	Directive Habitats, Faune, Flore - Annexe II	Protection nationale	Protection régionale	Règlementation EEE	Exotique envahissant	Enjeux de conservation pour la Somme (CBNBI, 2021)
			d'entrée du Parc														
	<i>Scorzoneroides autumnalis</i> (L.) Moench, 1794	2021		I	C	S	LC	-	LC	NE	-	-	-	-	-	-	-
	<i>Scrophularia auriculata</i> subsp. <i>auriculata</i> L., 1753	2021		I	C	S	LC	-	NE*	NE	-	-	-	-	-	-	-
	<i>Scrophularia nodosa</i> L., 1753	2020		I	C	S	LC	-	LC	LC	-	-	-	-	-	-	-
	<i>Scutellaria galericulata</i> L., 1753	2021		I	AC	S	LC	-	LC	NE	-	-	-	-	-	-	-
	<i>Sedum acre</i> L., 1753	2021		I	CC	S	LC	-	LC	LC	-	-	-	-	-	-	-
X	<i>Senecio inaequidens</i> DC., 1838	2021		Z	AC	E	NAa	-	[NA]	[NE]	-	-	-	-	-	P	-
(x)	<i>Senecio vulgaris</i> subsp. <i>denticulatus</i> (O.F.Müll.) P.D.Sell, 1967	1995		I	RR?	?	DD	?	LC	NE	-	-	-	-	-	-	-
	<i>Silene dioica</i> var. <i>dioica</i> (L.) Clairv., 1811	2015		I	C	S	LC	-	NE*	NE	-	-	-	-	-	-	-
	<i>Silene latifolia</i> Poir., 1789	2021		I	CC	S	LC	-	LC	NE	-	-	-	-	-	-	-
(x)	<i>Sinapis arvensis</i> subsp. <i>arvensis</i> L., 1753	1995		I	CC	S	LC	-	NE*	NE*	-	-	-	-	-	-	-
X	<i>Sisymbrium officinale</i> (L.) Scop., 1772	2021		I	CC	S	LC	-	LC	LC	-	-	-	-	-	-	-
	<i>Solanum dulcamara</i> var. <i>dulcamara</i> L., 1753	2021		I	CC	S	LC	-	NE*	NE*	-	-	-	-	-	-	-
(x)	<i>Solanum dulcamara</i> var. <i>marinum</i> Bab., 1843	1995		I	RR?	?	DD	?	NE*	NE*	-	-	-	-	-	-	-
	<i>Solanum nigrum</i> L., 1753	2021		I	CC	S	LC	-	LC	NE	-	-	-	-	-	-	-

Nouveau taxon depuis le diagnostic de 2016	Taxon retenu	Dernière mention	Commentaires	Statut d'indigénat principal	Rareté	Tendance	Menace Région	Liste rouge régionale	Menace France	Menace Europe	Intérêt patrimonial	Directive Habitats, Faune, Flore - Annexe II	Protection nationale	Protection régionale	Règlementation EEE	Exotique envahissant	Enjeux de conservation pour la Somme (CBNBI, 2021)
	<i>Sonchus arvensis</i> subsp. <i>arvensis</i> L., 1753	2020		I	CC	S	LC	-	LC	NE	-	-	-	-	-	-	-
X	<i>Sonchus asper</i> subsp. <i>asper</i> (L.) Hill, 1769	2021		I	CC	S	LC	-	LC	NE	-	-	-	-	-	-	-
	<i>Sonchus oleraceus</i> L., 1753	2015		I	CC	S	LC	-	LC	NE	-	-	-	-	-	-	-
(x)	<i>Sparganium erectum</i> L., 1753	1996		I	AC	S	LC	-	[BINIF_VIDE]?	NE	-	-	-	-	-	-	-
	<i>Spartina anglica</i> C.E.Hubb., 1978	2021		Z	RR	S	NA	-	[NA]	[NE]	-	-	-	-	-	A	-
(x)	<i>Spartina gr. x townsendii</i> / <i>anglica</i>	2004		Z	RR											A	-
	<i>Spergula marina</i> (L.) Bartl. & H.L.Wendl., 1825	2021	Sur les mollières de la Maye, ainsi que sur l'Anse Bidard et localement sur le Parc	I	R	S	LC	-	LC	NE	Oui	-	-	-	-	-	1
X	<i>Spergula media</i> (L.) Bartl. & H.L.Wendl., 1825	2021	Sur les mollières de la Maye	I	RR	R	LC	-	LC	NE	Oui	-	-	-	-	-	1
X	<i>Spirodela polyrhiza</i> (L.) Schleid., 1839	2017	Découvert en 2017 sur la Mare du Paddock	I	PC	S	LC	-	LC	LC	Oui	-	-	-	-	-	1
	<i>Stachys palustris</i> L., 1753	2019		I	C	S	LC	-	LC	LC	-	-	-	-	-	-	-
	<i>Stachys sylvatica</i> L., 1753	2016		I	CC	S	LC	-	LC	NE	-	-	-	-	-	-	-
	<i>Stellaria media</i> (L.) Vill., 1789	2010		I	CC	S	LC	-	LC	LC	-	-	-	-	-	-	-
	<i>Stellaria neglecta</i> Weihe, 1825	2015		I	R?	S	DD	?	LC	NE	Oui	-	-	-	-	-	1
(x)	<i>Stellaria pallida</i> (Dumort.) Piré, 1863	2000	Sur le Parc ornithologique	I	AR	E	LC	-	LC	NE	Oui	-	-	-	-	-	1
X	<i>Stuckenia pectinata</i> (L.) Börner, 1912	2020		I	AC	P?	LC	-	LC	LC	-	-	-	-	-	-	-

Nouveau taxon depuis le diagnostic de 2016	Taxon retenu	Dernière mention	Commentaires	Statut d'indigénat principal	Rareté	Tendance	Menace Région	Liste rouge régionale	Menace France	Menace Europe	Intérêt patrimonial	Directive Habitats, Faune, Flore - Annexe II	Protection nationale	Protection régionale	Règlementation EEE	Exotique envahissant	Enjeux de conservation pour la Somme (CBNBI, 2021)
	<i>Suaeda maritima subsp. maritima</i> (L.) Dumort., 1827	2021	Essentiellement sur les Mollières de la Maye et au Sud de l'Anse Bidard - Rare sur les îlots et berges des plans d'eau extérieurs du Parc	I	RR	R	LC	-	NE*	NE	Oui	-	-	-	-	-	1
	<i>Symphytum officinale subsp. officinale</i> L., 1753	2021		I	CC	S	LC	-	NE*	NE*	-	-	-	-	-	-	-
	<i>Tamarix gallica</i> L., 1753	2017		C	E	NA	NA	-	[LC]	[LC]	-	-	-	-	-	-	-
(x)	<i>Taraxacum sect. Ruderalia</i> Kirschner, H. Øllgaard et Štěpánek	2010		I	CC												-
(x)	<i>Taraxacum tortilobum</i> Florstr., 1914	2000	Cité au Banc de l'Islette	I	AR?	?	DD	?	LC	NE	Oui	-	-	-	-	-	1 ? (NE)
	<i>Teucrium scordium</i> L., 1753	2021	Importantes stations sur la Plaine aux Mouflons, sur la panne du pavillon et à l'entrée du Parc	I	R	R	NT	-	LC	LC	Oui	-	-	Oui	-	-	2
	<i>Teucrium scorodonia</i> L., 1753	2015		I	C	S	LC	-	LC	LC	-	-	-	-	-	-	-
	<i>Thalictrum flavum</i> L., 1753	2020	Rare sur l'Anse Bidard et sur le petit parcours	I	PC	S	LC	-	LC	NE	Oui	-	-	-	-	-	1
	<i>Thyselinum palustre</i> (L.) Hoffm., 1814	2015		I	AR	S	LC	-	LC	NE	Oui	-	-	Oui	-	-	2
	<i>Tilia</i> L., 1753	2015			P												-
	<i>Tragopogon dubius</i> Scop., 1772	2020		I	AR	P?	LC	-	LC	NE	Oui	-	-	-	-	-	1
	<i>Tragopogon pratensis</i> L., 1753	2015		I	C	S	LC	-	LC	NE	pp	-	-	-	-	-	-

Nouveau taxon depuis le diagnostic de 2016	Taxon retenu	Dernière mention	Commentaires	Statut d'indigénat principal	Rareté	Tendance	Menace Région	Liste rouge régionale	Menace France	Menace Europe	Intérêt patrimonial	Directive Habitats, Faune, Flore - Annexe II	Protection nationale	Protection régionale	Règlementation EEE	Exotique envahissant	Enjeux de conservation pour la Somme (CBNBI, 2021)
X	<i>Trifolium arvense</i> L., 1753	2017	Cité à l'Anse Bidard et au Parc	I	PC	S	LC	-	LC	LC	Oui	-	-	-	-	-	1
X	<i>Trifolium dubium</i> Sibth., 1794	2021		I	CC	S	LC	-	LC	NE	-	-	-	-	-	-	-
	<i>Trifolium fragiferum</i> L., 1753	2021		I	C	S	LC	-	LC	NE	-	-	-	-	-	-	-
(x)	<i>Trifolium hybridum</i> var. <i>hybridum</i> L., 1753	1995		N	R	?	NA	-	[NE]*	[NE]*	-	-	-	-	-	-	-
	<i>Trifolium pratense</i> var. <i>pratense</i>	2021		I	C?	S	LC	-	NE*	NE*	-	-	-	-	-	-	-
	<i>Trifolium repens</i> var. <i>repens</i> L., 1753	2021		I	CC	S	LC	-	NE*	NE*	-	-	-	-	-	-	-
	<i>Triglochin maritima</i> L., 1753	2021	Localement abondant notamment au sud de l'Anse Bidard - Présent également dans les mollières de la Maye	I	RR	R	LC	-	LC	NE	Oui	-	-	-	-	-	2
	<i>Triglochin palustris</i> L., 1753	2021	Abondant sur l'Anse Bidard et la Plaine aux Mouflons - Localement sur le petit parcours et le Triangle	I	AR	S	LC	-	LC	NE	Oui	-	-	-	-	-	2
	<i>Trigonella alba</i> (Medik.) Coulot & Rabaute, 2013	2021		I	C	S	LC	-	LC	LC	-	-	-	-	-	-	-
	<i>Trigonella officinalis</i> (L.) Coulot & Rabaute, 2013	2015		I	AC	S?	LC	-	LC	LC	-	-	-	-	-	-	-
	<i>Tripleurospermum inodorum</i> (L.) Sch.Bip., 1844	2015		I	CC	S	LC	-	LC	NE	-	-	-	-	-	-	-
	<i>Tripleurospermum maritimum</i> (L.) W.D.J.Koch, 1847	2015	Sur le Banc de l'Islette	I	R	R?	LC	-	LC	NE	Oui	-	-	-	-	-	1

Nouveau taxon depuis le diagnostic de 2016	Taxon retenu	Dernière mention	Commentaires	Statut d'indigénat principal	Rareté	Tendance	Menace Région	Liste rouge régionale	Menace France	Menace Europe	Intérêt patrimonial	Directive Habitats, Faune, Flore - Annexe II	Protection nationale	Protection régionale	Règlementation EEE	Exotique envahissant	Enjeux de conservation pour la Somme (CBNBI, 2021)
	<i>Tripolium pannonicum subsp. tripolium</i> (L.) Greuter, 2003	2021	Essentiellement sur les mollières de la Maye et le Sud de l'Anse Bidard	I	R	R?	LC	-	NE*	NE	Oui*	-	-	-	-	-	1
X	<i>Trisetum flavescens</i> (L.) P.Beauv., 1812	2021		I	C	S	LC	-	LC	NE	-	-	-	-	-	-	-
	<i>Tussilago farfara</i> L., 1753	2019		I	CC	S	LC	-	LC	LC	-	-	-	-	-	-	-
	<i>Typha angustifolia</i> L., 1753	2020	Cité de l'Anse Bidard et du Triangle Ouest	I	PC	S?	LC	-	LC	LC	Oui	-	-	-	-	-	1
	<i>Typha latifolia</i> L., 1753	2021		I	C	S	LC	-	LC	LC	-	-	-	-	-	-	-
	<i>Ulmus minor</i> Mill., 1768	2021		I	CC	S	LC	-	LC	DD	-	-	-	-	-	-	-
	<i>Urtica dioica subsp. dioica</i> L., 1753	2021		I	CC	S	LC	-	LC	NE	-	-	-	-	-	-	-
	<i>Urtica urens</i> L., 1753	2021		I	C	S	LC	-	LC	LC	-	-	-	-	-	-	-
	<i>Utricularia australis</i> R.Br., 1810	2000	Cité à l'Anse Bidard	I	R	?	DD	?	LC	LC	Oui	-	-	-	-	-	2
	<i>Utricularia gr. minor</i>	2021	Cité à l'Anse Bidard	I	R											-	-
	<i>Utricularia gr. vulgaris</i>	2020	Cité à l'Anse Bidard et sur le petit parcours (plusieurs stations)	I	AR											-	-
	<i>Valeriana officinalis subsp. repens</i> (Host) O.Bolòs & Vigo, 1983	2021		I	?	?	DD	?	NE*	NE*	-	-	-	-	-	-	-
	<i>Valerianella locusta f. locusta</i>	2010		I	C	S	LC	-	NE*	NE	-	-	-	-	-	-	-
	<i>Valerianella locusta var. oleracea</i> (Schltdl.) Breistr.	2015		C	#	NA	NA	-	[NE]*	[NE]	-	-	-	-	-	-	-

Nouveau taxon depuis le diagnostic de 2016	Taxon retenu	Dernière mention	Commentaires	Statut d'indigénat principal	Rareté	Tendance	Menace Région	Liste rouge régionale	Menace France	Menace Europe	Intérêt patrimonial	Directive Habitats, Faune, Flore - Annexe II	Protection nationale	Protection régionale	Règlementation EEE	Exotique envahissant	Enjeux de conservation pour la Somme (CBNBI, 2021)
X	<i>Verbascum densiflorum</i> Bertol., 1810	2020		I	PC	P?	LC	-	LC	LC	-	-	-	-	-	-	-
	<i>Verbascum thapsus</i> L., 1753	2015		I	C	S?	LC	-	LC	LC	-	-	-	-	-	-	-
(x)	<i>Veronica agrestis</i> L., 1753	2010		I	AC	R?	LC	-	LC	NE	-	-	-	-	-	-	-
X	<i>Veronica arvensis</i> L., 1753	2021		I	CC	S	LC	-	LC	NE	-	-	-	-	-	-	-
	<i>Veronica beccabunga</i> subsp. <i>beccabunga</i> L., 1753	2018		I	C	S	LC	-	NE*	NE*	-	-	-	-	-	-	-
	<i>Veronica catenata</i> Pennell, 1921	2021		I	PC?	?	LC	-	LC	LC	-	-	-	-	-	-	-
	<i>Veronica chamaedrys</i> L., 1753	2015		I	CC	S	LC	-	LC	NE	-	-	-	-	-	-	-
	<i>Veronica scutellata</i> L., 1753	2021	Anse Bidard et panne de l'entrée	I	PC	S	LC	-	LC	LC	Oui	-	-	Oui	-	-	1
(x)	<i>Vicia angustifolia</i> L., 1759	1995		I	R?	?	DD	?	LC	NE	Oui	-	-	-	-	-	1
	<i>Vicia cracca</i> L., 1753	2021		I	CC	S	LC	-	LC	NE	-	-	-	-	-	-	-
X	<i>Vicia lathyroides</i> L., 1753	2020		I	R	?	DD	?	LC	LC	Oui	-	-	-	-	-	2
	<i>Vicia sepium</i> L., 1753	2015		I	CC	S	LC	-	LC	LC	-	-	-	-	-	-	-
X	<i>Viola tricolor</i> subsp. <i>curtisii</i> (E.Forst.) Syme, 1864	2021	Quelques stations au nord du Banc de l'Islette	I	R	R?	LC	-	LC	NE	Oui	-	Oui	-	-	-	4
X	<i>Vulpia ciliata</i> subsp. <i>ambigua</i> (Le Gall) Stace & Auquier, 1978	2020	Cité sur le Banc de l'Islette	I	R	S?	LC	-	LC	NE	Oui	-	-	-	-	-	1
X	<i>Vulpia fasciculata</i> (Forssk.) Fritsch, 1909	2021	Cité sur le Banc de l'Islette	I	RR	P?	LC	-	LC	NE	Oui	-	-	-	-	-	2
X	<i>Vulpia membranacea</i> (L.) Dumort., 1824	2020	Cité sur différentes zones (Parc, Maye, Islette)	I	RR	P?	LC	-	LC	NE	Oui	-	-	-	-	-	2

Nouveau taxon depuis le diagnostic de 2016	Taxon retenu	Dernière mention	Commentaires	Statut d'indigénat principal	Rareté	Tendance	Menace Région	Liste rouge régionale	Menace France	Menace Europe	Intérêt patrimonial	Directive Habitats, Faune, Flore - Annexe II	Protection nationale	Protection régionale	Règlementation EEE	Exotique envahissant	Enjeux de conservation pour la Somme (CBNBI, 2021)
X	<i>Vulpia myuros</i> (L.) C.C.Gmel., 1805	2021		I	C	S	LC	-	LC	NE	-	-	-	-	-	-	-
X	<i>Vulpia unilateralis</i> (L.) Stace, 1978	2020		I	R?	?	DD	?	LC	NE	Oui	-	-	-	-	-	1
X	<i>Zannichellia palustris</i> L., 1753	2017	Au poste 9 intérieur, 9 extérieurs, Triangle Ouest, fossé du petit parcours, ...	I	PC	P	LC	-	BINIF_VIDE	NE	Oui	-	-	-	-	-	1
(x)	<i>Zannichellia palustris</i> subsp. <i>pedicellata</i> (Wahlenb. & Rosén) Arcang., 1882	1995	Cité sur le Triangle et l'Anse Bidard	I	RR?	?	DD	?	LC	NE	Oui	-	-	-	-	-	1 ? (NE)

X = Découverte ou re-découverte (non cité depuis 2006) depuis le dernier plan de gestion

(x) = Taxon rajouté par rapport au diagnostic de 2016 mais observé auparavant

En rouge, les taxons observés entre 1995 et 2000 et non revus depuis

Taxons considérés comme disparus de la réserve (non revus après 1990)

Nouveau taxon depuis le diagnostic de 2016	Taxon retenu	Dernière mention	Commentaires	Statut d'indigénat principal	Rareté	Tendance	Menace Région	Liste rouge régionale	Menace France	Menace Europe	Intérêt patrimonial	Directive Habitats, Faune, Flore - Annexe II	Protection nationale - Annexe 1	Protection régionale	Règlementation EEE	Exotique envahissant
(x)	<i>Conium maculatum</i> L., 1753	1965		I	PC	E	LC	-	LC	NE	-	-	-	-	-	-
(x)	<i>Euphorbia cyparissias</i> L., 1753	1989		I;N	AC	S	LC	-	LC	NE	-	-	-	-	-	-
(x)	<i>Halimione pedunculata</i> (L.) Aellen, 1938	1955	Semble disparu de la Réserve depuis 1955 (présente au niveau de la Maye)	I	RR	S	NT	-	NT	NE	Oui	-	Oui	-	-	-
(x)	<i>Hordeum marinum</i> Huds., 1778	1965	Cité à la base des digues en fond d'estuaire	I	E	R	VU	Oui	LC	LC	Oui	-	-	-	-	-
(x)	<i>Oenanthe fluviatilis</i> (Bab.) Coleman, 1844	1967	Cité sur la Maye	I	E	R	VU	Oui	VU	NT	Oui	-	-	-	-	-
(x)	<i>Ononis spinosa</i> subsp. <i>spinosa</i> L., 1753	1965	Cité çà et là sur les digues	I	R?	?	DD	?	LC	NE	Oui	-	-	-	-	-
(x)	<i>Poa pratensis</i> subsp. <i>irrigata</i> (Lindm.) H.Lindb., 1916	1989	Estuaire de la Maye	I	AR	S	LC	-	LC	NE	Oui	-	-	-	-	-

(x) = Taxon rajouté au diagnostic de 2016 mais observé auparavant

b) Charophytes

Nouveau taxon depuis le diagnostic de 2016	Nom scientifique	Dernière mention	Localisation	Rareté	Menace Région	Intérêt patrimonial
X	<i>Chara aspera</i> Willd., 1809	2019	Anse Bidard et mare du 11	R	NT	Oui
X	<i>Chara contraria</i> A. Braunt ex Kütz	2020	(dont var <i>contraria</i> et <i>hispidula</i>)	AR	LC	-
	<i>Chara globularis</i> Thuill., 1799	2020	Connue de l'Anse Bidard	AR	LC	-
X	<i>Chara hispida</i> var. <i>major</i> (Hartman) Wood	2020	Connue de l'entrée du Parc, de la plaine Jasper, de l'Anse Bidard et de la mare du 11	RR?	NT	Oui
X	<i>Chara polyacantha</i> A. Braun, 1859	2020	Connue de l'Anse Bidard	R	NT	Oui
	<i>Chara virgata</i> Kütz., 1834	2017	Connu des pannes de l'entrée et de la plaine aux mouflons	R	LC	Oui
X	<i>Chara vulgaris</i> L. f. <i>subhispida</i> Migula	2020	(dont var. <i>vulgaris</i> , var. <i>longibracteata</i> et f. <i>subhispida</i>)	PC	LC	-
	<i>Chara canescens</i> Desv. et Lois.	1995	Anse Bidard (?)	RR	EN	Oui

En rouge, les taxons observés entre 1995 et 2000 et non revus depuis

c) Algues

Nouveau taxon depuis le diagnostic de 2016	Nom scientifique	Dernière mention	Localisation
(x)	<i>Bostrychia scorpioides</i> (Hudson) Montagne, 1842	1987	Maye (La Baie de la)
(x)	<i>Phaeophyceae</i> Kjellman, 1891	1987	Maye (La Baie de la)
X	<i>Spirogyra</i> Link	2020	Connu de l'Anse Bidard
X	<i>Ulva intestinalis</i> Linnaeus, 1753	2017	p9 intérieur + mouflons
X	<i>Zygnema</i> C. Agardh, 1817	2020	Connu de l'Anse Bidard

En rouge, les taxons observés entre 1995 et 2000 et non revus depuis

d) Bryophytes

Nouveau taxon depuis le diagnostic de 2016	Nom scientifique	Dernière mention	Localisation	Statut d'indigénat principal	Rareté	Tendance	Menace Région	Liste rouge régionale	Menace Europe	Intérêt patrimonial	Enjeux de conservation pour la Somme (CBNBI, 2021)	Ecologie	Biotope
X	<i>Amblystegium serpens</i> (Hedw.) Schimp.	2020	Le long du parcours bleu	I	CC	S	LC	-	LC	Non	-	-	-
X	<i>Aneura pinguis</i> (L.) Dumort.	2020	Plaine Ouest + Zone à Liparis de la plaine Jasper + sur le petit parcours	I	AR	S	LC	-	LC	Oui	Enjeux faibles	Sur les sols humides, minéraux à organiques, sur les rives, les pierres humides, les marges des plans d'eau, plus spécialement plus ou moins riches en bases.	Sur les rochers au fonds des rivières et cours d'eau de bonne qualité, sur la tourbe à nue dans les tourbières et les bas-marais alcalins.
	<i>Brachythecium albicans</i> (Hedw.) Schimp.	2020	Banc de l'Islette	I	AC	S	LC	-	LC	-	-	-	-
(x)	<i>Brachythecium mildeanum</i> (Schimp.) Schimp.	2004	Triangle Ouest	I	RR	R?	VU	Oui	LC	Oui	Enjeux importants	Prairies humides oligo-mésotrophes, marais neutres à basiques ouverts, pannes dunaires.	Prairies oligo-mésotrophes humides dans le Laonnois et le Pays de Bray.
(x)	<i>Brachythecium rivulare</i> Schimp.	2010	-	I	PC	S	LC	-	LC	-	-	-	-
(x)	<i>Brachythecium rutabulum</i> (Hedw.) Schimp.	2020	Le long du parcours bleu	I	CC	S	LC	-	LC	-	-	-	-
(x)	<i>Brachythecium salebrosum</i> (Hoffm. ex F.Weber & D.Mohr) Schimp. [nom. cons.]	2015	Anse Bidard nord	I	R?	?	DD	?	LC	Oui	Enjeux faibles	-	-
X	<i>Bryum warneum</i> (Röhl.) Brid.	2020	Anse Bidard	I	?	?	DD	?	VU	Oui	Enjeux très importants ? (Non évalué, découverte 2021)	-	-
	<i>Calliergonella cuspidata</i> (Hedw.) Loeske, 1911	2020	Anse Bidard, Triangle, Prairie centrale, Petit parcours	I	CC	P	LC	-	LC	-	-	-	-
X	<i>Campylium stellatum</i> (Hedw.) Lange & C.E.O.Jensen	2020	Anse Bidard	I	R	S	LC	-	LC	Oui	Enjeux modérés	Sur le sol trempé, les prairies humides, les rochers calcaires le long des cascades, les marais alcalins et les pannes dunaires.	Tourbières et bas-marais alcalins, prairies humides oligotrophes.
	<i>Ceratodon conicus</i> (Hampe) Lindb.	1996	Banc de l'Islette	I	RR?	S?	DD	?	NT	Oui	Enjeux modérés	Sur le sol sec sur calcaire ; sur les sols ouverts dans les pelouses calcicoles, les murs les crevasses, les carrières de calcaire, les dunes non décalcifiées...	Pelouses dunaires du littoral picard, plus rarement pelouses sur sables continentaux.

Nouveau taxon depuis le diagnostic de 2016	Nom scientifique	Dernière mention	Localisation	Statut d'indigénat principal	Rareté	Tendance	Menace Région	Liste rouge régionale	Menace Europe	Intérêt patrimonial	Enjeux de conservation pour la Somme (CBNBI, 2021)	Ecologie	Biotope
X	<i>Ceratodon purpureus</i> (Hedw.) Brid.	2020	Banc de l'Islette	I	CC	S	LC	-	LC	Non	-	-	-
	<i>Drepanocladus aduncus</i> (Hedw.) Warnst.	2020	Anse Bidard, Triangle, Petit parcours	I	PC	S	LC	-	LC	-	-	-	-
X	<i>Drepanocladus polygamus</i> (Schimp.) Hedenäs	2019	Anse bidard	I	RR	R	NT	-	LC	Oui	Enjeux importants	Dans les pannes dunaires, les prairies humides, plus rarement dans les marais alcalins intérieurs. Moyennement tolérante au sel.	Dépressions tourbeuses dans les bas-marais alcalins, mares et pannes dunaires dans des eaux pauvres en nutriments.
(x)	<i>Fissidens adianthoides</i> Hedw.	2004	Anse bidard	I	AR	S	LC	-	LC	Oui	Enjeux faibles	Sur sol organique dans les bas-marais alcalins, dans les pannes dunaires, parfois à la base de rochers calcaires humides.	Dans les bas-marais et les tourbières alcalines du littoral et des grandes vallées tourbeuses.
X	<i>Frullania dilatata</i> (L.) Dumort.	2020	Le long du parcours bleu	I	CC	S	LC	-	LC	Non	-	-	-
(x)	<i>Henediella heimii</i> (Hedw.) R.H.Zander	2004	Anse bidard	I	RR	S	NT	-	LC	Oui	Enjeux très importants	Espèces halophiles du haut des prés salés, des berges de canaux où circule de l'eau de mer et des rebords de falaises sableuses éblaboussés par les embruns salés.	Partie haute des prés salés et pelouses dunaires enrichies en argiles et soumises aux embruns.
X	<i>Homalothecium lutescens</i> (Hedw.) H.Rob.	2020	Banc de l'Islette + Parking	I	C	S	LC	-	LC	-	-	-	-
X	<i>Hygroamblystegium varium</i> (Hedw.) Mönk.	2020	Anse Bidard	I	RR?	?	DD	?	LC	Oui	Enjeux faibles	Sur rochers humides, sur le bois et le sol et la base des arbres en situation inondable le long des ruisseaux.	Sur des rochers ou des racines près de cours d'eau ou de pièces d'eau, immergés temporairement.
	<i>Hypnum cupressiforme</i> Hedw.	2020	(dont la Var lacunosum en 1996 au Banc de l'Islette)	I	CC	S	LC	-	LC	-	-	-	-
(x)	<i>Kindbergia praelonga</i> (Hedw.) Ochyra	2020	Le long du parcours bleu	I	CC	S	LC	-	LC	-	-	-	-
X	<i>Leptodictyum riparium</i> (Hedw.) Warnst.	2017	-	I	AC	S	LC	-	LC	-	-	-	-
X	<i>Orthotrichum affine</i> Schrad. ex Brid.	2020	Le long du parcours bleu	I	CC	S	LC	-	NE	Non	-	-	-
(x)	<i>Pellia endiviifolia</i> (Dicks.) Dumort.	2004	Triangle Ouest	I	AC	S	LC	-	NE	-	-	-	-
X	<i>Pellia endiviifolia</i> (Dicks.) Dumort.	2020	Prairies Ouest (près de la mare du 11)	I	AC	S	LC	-	NE	Non	-	-	-
	<i>Ptychostomum capillare</i> (Hedw.) Holyoak & N.Pedersen	2020	Banc de l'Islette + Parcours bleu	I	CC	S	LC	-	LC	-	-	-	-

Nouveau taxon depuis le diagnostic de 2016	Nom scientifique	Dernière mention	Localisation	Statut d'indigénat principal	Rareté	Tendance	Menace Région	Liste rouge régionale	Menace Europe	Intérêt patrimonial	Enjeux de conservation pour la Somme (CBNBI, 2021)	Ecologie	Biotope
	<i>Ptychostomum compactum</i> Hornsch.	2020	Banc de l'Islette, Anse bidard et Triangle Ouest	I	R	S?	LC	-	LC	Oui	Enjeux modérés	Pelouses dunaires littorales et continentales sèches à fraîches.	Pelouses dunaires, plus rarement pelouses sur sables continentaux.
(x)	<i>Ptychostomum imbricatum</i> (Müll.Hal.) Holyoak & N.Pedersen	2010		I	AC	S	LC	-	LC	-	-	-	-
(x)	<i>Ptychostomum pseudotriquetrum</i> var. <i>pseudotriquetrum</i> (Hedw.) J.R.Spence & H.P.Ramsay ex Holyoak & N.Pedersen, 2007	2020	Anse Bidard nord + Triangle + Petit parcours	I	AR	S	LC	-	NE*	Oui*	Enjeux faibles	Sur le sol humide dans les marais, les pannes dunaires, les tourbières basses alcalines, sur la tourbe, sur les berges des étangs de tourbage, sur les travertins.	Dans les bas-marais et les tourbières alcalines du littoral et des grandes vallées tourbeuses.
X	<i>Rhynchostegium confertum</i> (Dicks.) Schimp., 1852	2020	Le long du parcours bleu	I	AC	S	LC	-	LC	Non	-	-	-
(x)	<i>Scorpidium cossonii</i> (Schimp.) Hedenäs	2004	Anse bidard	I	RR	R	VU	Oui	LC	Oui	Enjeux majeurs	Dans les tourbières et les bas-marais alcalins.	Dans les bas-marais alcalins des marais arrière-littoraux.
	<i>Syntrichia ruralis</i> var. <i>ruraliformis</i> (Besch.) Delogne	2020	Triangle Ouest, Banc de l'Islette	I	PC	S	LC	-	NE*	-	-	-	-
	<i>Syntrichia ruralis</i> var. <i>ruralis</i> (Hedw.) F.Weber & D.Mohr	2006	Parc du Marquenterre	I	AC	S	LC	-	NE*	-	-	-	-
X	<i>Tortella flavovirens</i> (Bruch) Broth.	1989	Mollières de la Maye	I	R	S	LC	-	LC	Oui	Enjeux importants	Pelouses dunaires et sur galets, uniquement sur le littoral.	Pelouses rases sur sables littoraux et sur galets enrichis en sables.
	<i>Tortella squarrosa</i> (Brid.) Limpr.	2003	Banc de l'Islette	I	AR	S	LC	-	LC	Oui	Enjeux faibles	Sur les sols calcaires, dans les pelouses et les dunes. En touffes dans les anfractuosités des rochers calcaires.	Stades post-pionniers des pelouses calcicoles et calcaro-sabulicoles ; également dans les pelouses dunaires littorales.

X = Découverte ou re-découverte (non cité depuis 2006)

depuis le dernier plan de gestion

(x) = Taxon rajouté au diagnostic de 2016 mais observé auparavant

En rouge, les taxons observés non revus depuis 2000

e) Lichens

Type de lichens	Espèces de lichens	Observé en 2017 au Parc	Anciennement cité comme étant
			présent sur le parc (2007)
Espèces à thalle crustacé	<i>Amendinea punctata</i>	X	
	<i>Arthonia atra</i>	X	
	<i>Buellia griseovirens</i>	X	
	<i>Buellia ponctata</i>		X
	<i>Candelariella vitellina</i>	X	
	<i>Lecanora argentata</i>	X	
	<i>Lecanora chlarotera</i>		X
	<i>Lecanora symmicta</i>		X
	<i>Lecidella elaeochroma</i>	X	X
	<i>Phlyctis argena</i>	X	
	<i>Varicellaria hemisphaerica</i>	X	
Espèces à thalle foliacé	<i>Flavoparmelia caperata</i>	X	
	<i>Hypogymnia physodes</i>		X
	<i>Hypogymnia tubulosa</i>	X	
	<i>Parmelia caperata</i>		X
	<i>Parmelia subaurifera</i>		X
	<i>Parmelia tiliacea</i>	X	
	<i>Parmotrema perlatum</i>	X	
	<i>Physcia adscendes</i>	X	X
	<i>Physcia aipolia</i>		X
	<i>Physcia semipinnata</i>		X
	<i>Physcia tenella</i>		X
	<i>Pleurosticta acetabulum</i>	X	
	<i>Xanthoria parietina</i>	X	X
<i>Xanthoria polycarpa</i>		X	
Espèces à thalle fruticuleux	<i>Cladonia foliacea</i>	X	X
	<i>Cladonia furcata</i>	X	X
	<i>Cladonia portentosa</i>	X	
	<i>Cladonia pyxidata</i>	X	X
	<i>Cladonia rangiformis</i>		X
	<i>Evernia prunastri</i>	X	X
	<i>Phaeophyscia orbicularis</i>		X
	<i>Ramalia canariensis</i>		X

f) Champignons

Nom scientifique	Dernière mention	Milieus
<i>Agaricus praeclaresquamosus</i>	2012	-
<i>Agaricus silvaticus</i>	2008	Milieus boisés
<i>Agaricus silvicola</i>	2012	-
<i>Agaricus variegans</i>	2012	-
<i>Agrocybe erebia</i>	2012	Ubiquiste
<i>Amanita muscaria</i>	2012	-
<i>Anthracobia maurilabra</i>	2008	Sur sol brûlé
<i>Armillaria mellea</i>	2012	-
<i>Arrhenia spathulata</i>	2008	-
<i>Auricularia auricule-judae</i>	2012	-
<i>Auricularia mesenterica</i>	2012	Sur feuillus
<i>Auriscalpium vulgare</i>	2012	Sur cônes de conifères
<i>Baeospora myosura</i>	2012	Sur cônes de conifères
<i>Bolbitius vitellinus</i>	2008	-
<i>Bovista plumbea</i>	2012	-
<i>Chroogomphus rutilus</i>	2012	-
<i>Claviceps purpurea</i>	2008	-
<i>Clitocybe cerussata</i>	2012	-
<i>Clitocybe dealbata</i>	2012	-
<i>Clitocybe fragrans</i>	2012	-
<i>Clitocybe phaeophthalma</i>	2012	-
<i>Clitocybe vibecina</i>	2008	-
<i>Collybia butyracea</i>	2012	-
<i>Collybia dryophila</i>	2012	-
<i>Collybia maculata</i>	2012	Milieus boisés
<i>Conocybe pinetorum</i>	2012	Inféodé aux pinèdes
<i>Coprinus atramentarius</i>	2012	-
<i>Coprinus comatus</i>	2012	-
<i>Coprinus lagopus</i>	2012	-
<i>Coprinus micaceus</i>	2012	Vieilles souches
<i>Coprinus radiatus</i>	2012	-
<i>Cortinarius cinnamomeoluteus</i>	2008	
<i>Cortinarius pratensis</i>	2008	Dans les mousses (<i>S.ruraliformis</i>)
<i>Crepidotus cesatii</i>	2012	Sur feuillus
<i>Crinipellis scabella</i>	2012	-
<i>Crucibulum laeve</i>	2012	-
<i>Dacrymyces stillatus</i>	2008	Sur souches et bois morts
<i>Delitschia winteri</i>	2012	Sur crottes de lapins
<i>Entoloma nidorosum</i>	2012	Sous les feuillus
<i>Entoloma sericeum</i>	2008	-

Nom scientifique	Dernière mention	Milieu
<i>Flammulina velutipes</i>	2012	-
<i>Galerina laevis</i>	2008	-
<i>Galerina marginata</i>	2008	Sur souches et bois morts
<i>Geastrum floriforme</i>	2012	Milieux boisés ou herbacées
<i>Geastrum lageniformis</i>	2008	-
<i>Geastrum sessile</i>	2012	-
<i>Geastrum striatum</i>	2012	Milieux boisés
<i>Geastrum triplex</i>	2012	Milieux boisés
<i>Gymnopilus penetrans</i>	2008	Sur bois et brindilles de conifères
<i>Gymnopilus spectabilis</i>	2008	Sur souches et bois morts
<i>Hebeloma leucosarx</i>	2012	Sous les saules
<i>Helvella elastica</i>	2012	-
<i>Helvella macropus</i>	2008	Milieux boisés
<i>Hemimycena candida</i>	2012	Sur consoudes
<i>Hemimycena delicatella</i>	2008	Sur aiguilles de pins
<i>Heterobasidion annosum</i>	2008	Cavité des troncs, branches et racines, essentiellement de conifères
<i>Hygrocybe sp.</i>	2012	-
<i>Hygrophoropsis aurantiaca</i>	2012	-
<i>Hymenoscyphus lutescens</i>	2012	Sur Pinus sylvestris
<i>Hypholoma fasciculare</i>	2008	Souvent sur souches ou branches mortes
<i>Inocybe geophyllum var. lateritia</i>	2012	-
<i>Inocybe psammophila</i>	2012	Sur sables
<i>Inocybe rimosa</i>	2012	-
<i>Inocybe tarda var. sabulosa</i>	2012	-
<i>Ischnoderma benzoïnum</i>	2008	Inféodé aux conifères
<i>Laccaria affinis</i>	2012	-
<i>Laccaria amethystina</i>	2012	-
<i>Lactarius deliciosus</i>	2012	Sous conifères
<i>Lactarius glyciosmus</i>	2008	-
<i>Lactarius hepaticus</i>	2012	Inféodé aux conifères
<i>Lactarius lilacinus</i>	2012	Sous les feuillus (aulnes)
<i>Lactarius mitissimus</i>	2008	Sous les feuillus (bouleaux)
<i>Lactarius torminosus</i>	2012	Sous les feuillus (bouleaux)
<i>Leccinum carpini</i>	2012	-
<i>Leocarpus fragilis</i>	2008	-
<i>Lepiota boudieri</i>	2008	Dans les boisements de feuillus
<i>Lepiota cristata</i>	2012	Milieux boisés
<i>Lepista inversa</i>	2008	Sous les conifères
<i>Lepista irina</i>	2008	-
<i>Lepista sordida var. obscura</i>	2008	Fourrés dunaires

Nom scientifique	Dernière mention	Milieus
<i>Lycogala epidendron</i>	2012	Sur souches et bois morts humides
<i>Macrotyphula filiformis</i>	2012	-
<i>Melanoleuca polioleuca</i>	2008	Sous feuillus ou conifères
<i>Melanoleuca pseudoluscina</i>	2012	Pelouses et fourrés dunaires
<i>Microsphaera viburnii</i>	2008	Sur Viburnum sp.
<i>Mucilago crustacea</i>	2008	Milieus herbacés
<i>Mycena acicula</i>	2008	Sur débris végétaux
<i>Mycena arcangeliana</i>	2012	-
<i>Mycena epypterigia</i>	2012	-
<i>Mycena leptcephala</i>	2012	-
<i>Mycena pura</i>	2012	-
<i>Mycena stipata</i>	2012	-
<i>Omphalina barbularum</i>	2008	Pelouses dunaires
<i>Omphalina pyxidata</i>	2012	-
<i>Panaeolus obliquoporus</i>	2008	-
<i>Panaeolus rickenii</i>	2012	-
<i>Panaeolus sphinctrinus</i>	2008	-
<i>Paxillus involutus</i>	2012	-
<i>Peziza petersii</i>	2008	Sur les sols brûlés
<i>Pholiota gummosa</i>	2008	-
<i>Pholiota squarrosa</i>	2012	-
<i>Phragmidium violaceum</i>	2008	Sur Rubus sp.
<i>Phyllactinia guttata</i>	2008	-
<i>Piptoporus betulina</i>	2012	Sur bouleaux
<i>Pluteus cervinus</i>	2012	Sur souches ou bois morts
<i>Pluteus leoninus</i>	2012	Sur souches ou bois morts
<i>Pluteus plautus</i>	2012	-
<i>Podospora pleiospora</i>	2012	Sur crottes de lapins
<i>Postia caesia</i>	2008	Essentiellement sur conifères morts, parfois sur feuillus
<i>Psathyrella candolleana</i>	2012	-
<i>Psathyrella conopilus</i>	2012	-
<i>Puccinia glechomatis</i>	2008	-
<i>Puccinia menthae</i>	2008	Essentiellement sur les menthes
<i>Rhytisma salicinum</i>	2008	Sur les feuilles de Saule
<i>Rickenella swartzii</i>	2008	Mousses des milieux forestiers ou prairiaux
<i>Rickinella fibula</i>	2012	-
<i>Russula amara</i>	2008	Boisements de conifères
<i>Russula cessans</i>	2012	Sous les conifères
<i>Russula pelargonica</i>	2012	Sous les feuillus
<i>Russula xerampelina</i>	2012	Milieus boisés
<i>Scutellinia scutellata</i>	2008	Sur bois mort humide
<i>Stropharia caerulea</i>	2012	Rudéral
<i>Suillus collinitus</i>	2012	Lié aux pins
<i>Suillus granulatus</i>	2012	Lié aux pins

Nom scientifique	Dernière mention	Milieux
<i>Tricholoma cingulatum</i>	2008	Sous les saules et bouleaux
<i>Tubaria autochtona</i>	2008	-
<i>Tubaria conspersa</i>	2008	-
<i>Tubaria hiemalis</i>	2008	-
<i>Tulostoma melanocyclum</i>	2008	-
<i>Ustilago holci-avenacea</i>	2012	-
<i>Vascellum pratense</i>	2012	Milieux herbacés
<i>Volvariella gloiocephala</i>	2008	-
<i>Xerocomus rubellus</i>	2012	Milieux boisés

VII. LISTES DES ESPECES ANIMALES DE LA RESERVE NATURELLE

a) Oiseaux

Nouveau taxon depuis le diagnostic de 2016	Nom vernaculaire	Dernière mention	Nom scientifique	Famille	Nicheur régulier sur la RNN	Nicheur irrégulier sur la RNN	Nicheur occasionnel sur la RNN	Hivernant régulier sur la RNN	Hivernant irrégulier sur la RNN	Hivernant occasionnel sur la RNN	Indice rareté en Picardie (nicheurs)	Indice menace en Picardie (nicheurs)	Indice de menace France - Nicheurs	Indice de menace France - Hivernants	Indice menace en Europe	Indice menace mondiale	Déterminant ZNIEFF hivernant	Déterminant ZNIEFF nicheurs	Annexe I DO	Protection nationale	EEE France	EEE Picardie
	Cygne tuberculé	2021	<i>Cygnus olor</i>	Anatidae	X			X			AC	-	LC	NA	LC	LC	x	x	-	x	-	-
	Cygne de Bewick	2021	<i>Cygnus columbianus</i>	Anatidae					X		-	-	-	EN	EN	LC	x	-	x	x	-	-
	Cygne chanteur	2013	<i>Cygnus cygnus</i>	Anatidae						X	-	-	NA	NA	LC	LC	x	-	x	x	-	-
	Oie des moissons	2021	<i>Anser fabalis</i>	Anatidae						X	-	-	-	VU	LC	LC	x	-	-	-	-	-
	Oie à bec court	2019	<i>Anser brachyrhynchus</i>	Anatidae						X	-	-	-	NA	LC	LC	-	-	-	x	-	-
	Oie rieuse	2021	<i>Anser albifrons</i>	Anatidae					X		-	-	-	NA	LC	LC	x	-	-	-	-	-
	Oie naine	2001	<i>Anser erythopus</i>	Anatidae						X	-	-	-	-	EN	VU	-	-	x	x	-	-
	Oie cendrée	2021	<i>Anser anser</i>	Anatidae	X			X			RR	-	VU	LC	LC	LC	x	-	-	-	-	-
	Oie des neiges	2021	<i>Anser caerulescens</i>	Anatidae							-	-	-	-	LC	LC	-	-	-	x	-	-
	Bernache du Canada	2021	<i>Branta canadensis</i>	Anatidae						X	-	-	NA	NA	LC	LC	-	-	-	-	x	x
X	Bernache de Hutchins	1996	<i>Branta hutchinsii</i>	Anatidae						X	-	-	-	-	-	LC	-	-	-	-	-	-
	Bernache nonnette	2021	<i>Branta leucopsis</i>	Anatidae						X	-	-	-	NA	LC	LC	x	-	x	x	-	-
	Bernache cravant	2021	<i>Branta bernicla</i>	Anatidae						X	-	-	-	LC	LC	LC	x	-	-	x	-	-
X	Bernache à cou roux	2011	<i>Branta ruficollis</i>	Anatidae						X	-	-	-	-	NT	VU	-	-	-	-	-	-
	Ouette d'Egypte	2021	<i>Alopochen aegyptiaca</i>	Anatidae					X		-	-	NA	-	-	LC	-	-	-	-	x	x
	Tadorne casarca	2020	<i>Tadorna ferruginea</i>	Anatidae						X	-	-	NA	-	LC	LC	-	-	x	x	-	x
	Tadorne de Belon	2021	<i>Tadorna tadorna</i>	Anatidae	X			X			-	NT	LC	LC	LC	LC	x	x	-	x	-	-
	Canard siffleur	2021	<i>Mareca penelope</i>	Anatidae				X			-	-	NA	LC	LC	LC	x	-	-	-	-	-
X	Canard à front blanc	2005	<i>Anas americana</i>	Anatidae							-	-	-	-	-	LC	-	-	-	-	-	-
	Canard chipeau	2021	<i>Mareca strepera</i>	Anatidae	X			X			R	VU	LC	LC	LC	LC	x	x	-	-	-	-
	Sarcelle d'hiver	2021	<i>Anas crecca</i>	Anatidae			X	X			R	EN	VU	LC	LC	LC	x	x	-	-	-	-
X	Sarcelle à ailes vertes	1995	<i>Anas carolinensis</i>	Anatidae							-	-	-	-	-	LC	-	-	-	-	-	-
	Canard colvert	2021	<i>Anas platyrhynchos</i>	Anatidae	X			X			AC	LC	LC	LC	LC	LC	x	-	-	-	-	-
	Canard pilet	2021	<i>Anas acuta</i>	Anatidae			X	X			E	NA	NA	LC	LC	LC	x	x	-	-	-	-
	Sarcelle d'été	2021	<i>Anas querquedula</i>	Anatidae		X				X	R	EN	VU	-	LC	LC	-	x	-	-	-	-
	Canard souchet	2021	<i>Anas clypeata</i>	Anatidae	X			X			R	VU	LC	LC	LC	LC	x	x	-	-	-	-
	Nette rousse	2020	<i>Netta rufina</i>	Anatidae			X			X	E	-	LC	LC	LC	LC	-	-	-	-	-	-
	Fuligule milouin	2021	<i>Aythya ferina</i>	Anatidae	X			X			AR	EN	VU	LC	VU	VU	x	x	-	-	-	-
X	Fuligule à bec cerclé	2021	<i>Aythya collaris</i>	Anatidae							-	-	-	NA	-	LC	-	-	-	-	-	-

Nouveau taxon depuis le diagnostic de 2016	Nom vernaculaire	Dernière mention	Nom scientifique	Famille	Nicheur régulier sur la RNN	Nicheur irrégulier sur la RNN	Nicheur occasionnel sur la RNN	Hivernant régulier sur la RNN	Hivernant irrégulier sur la RNN	Hivernant occasionnel sur la RNN	Indice rareté en Picardie (nicheurs)	Indice menace en Picardie (nicheurs)	Indice de menace France - Nicheurs	Indice de menace France - Hivernants	Indice menace en Europe	Indice menace mondiale	Déterminant ZNIEFF hivernant	Déterminant ZNIEFF nicheurs	Annexe I DO	Protection nationale	EEE France	EEE Picardie
	Fuligule nyroca	2021	<i>Aythya nyroca</i>	Anatidae						X	-	-	NA	NA	LC	NT	-	-	x	x	-	-
	Fuligule morillon	2021	<i>Aythya fuligula</i>	Anatidae	X			X			AR	VU	LC	NT	LC	LC	x	x	-	-	-	-
	Fuligule milouinan	2021	<i>Aythya marila</i>	Anatidae						X	-	-	-	NT	VU	LC	x	-	-	-	-	-
	Eider à duvet	2021	<i>Somateria mollissima</i>	Anatidae				X			-	-	CR	NA	VU	NT	x	-	-	-	-	-
	Harelde boréale	2021	<i>Clangula hyemalis</i>	Anatidae						X	-	-	-	NA	VU	VU	x	-	-	-	-	-
	Macreuse noire	2021	<i>Melanitta nigra</i>	Anatidae						X	-	-	-	LC	LC	LC	x	-	-	-	-	-
	Macreuse brune	2017	<i>Melanitta fusca</i>	Anatidae						X	-	-	-	EN	VU	VU	x	-	-	-	-	-
	Garrot à œil d'or	2021	<i>Bucephala clangula</i>	Anatidae				X			-	-	NA	NA	LC	LC	x	-	-	-	-	-
	Harle piette	2021	<i>Mergellus albellus</i>	Anatidae				X			-	-	-	VU	LC	LC	x	-	x	x	-	-
	Harle huppé	2019	<i>Mergus serrator</i>	Anatidae					X		-	-	CR	LC	NT	LC	x	-	-	x	-	-
	Harle bièvre	2021	<i>Mergus merganser</i>	Anatidae					X		-	-	NT	LC	LC	LC	x	-	-	x	-	-
	Érismature rousse	2021	<i>Oxyura jamaicensis</i>	Anatidae						X	-	-	NA	-	-	LC	-	-	-	-	x	x
X	Perdrix rouge	2021	<i>Alectoris rufa</i>	Phasianidae						X	-	-	LC	-	LC	NT	-	-	-	-	-	-
	Perdrix grise	2021	<i>Perdix perdix</i>	Phasianidae		X			X		CC	LC	LC	-	LC	LC	-	-	-	-	-	-
	Caille des blés	2020	<i>Coturnix coturnix</i>	Phasianidae							-	-	LC	-	LC	LC	-	-	-	-	-	-
X	Faisan vénéré	2021	<i>Syrnaticus reevesii</i>	Phasianidae						X	-	-	NA	-	-	VU	-	-	-	-	-	-
	Faisan de Colchide	2021	<i>Phasianus colchicus</i>	Phasianidae	X			X			C	LC	LC	-	LC	LC	-	-	-	-	-	-
	Plongeon catmarin	2021	<i>Gavia stellata</i>	Gaviidae				X			-	-	-	NA	LC	LC	x	-	x	x	-	-
	Plongeon arctique	2017	<i>Gavia arctica</i>	Gaviidae				X			-	-	-	NA	LC	LC	x	-	x	x	-	-
	Plongeon imbrin	2015	<i>Gavia immer</i>	Gaviidae						X	-	-	-	VU	VU	LC	-	-	x	x	-	-
	Grèbe castagneux	2021	<i>Tachybaptus ruficollis</i>	Podicipedidae	X			X			AC	NT	LC	NA	LC	LC	x	-	-	x	-	-
	Grèbe huppé	2021	<i>Podiceps cristatus</i>	Podicipedidae	X			X			AC	LC	LC	NA	LC	LC	x	-	-	x	-	-
	Grèbe jougris	2021	<i>Podiceps grisegena</i>	Podicipedidae						X	-	-	CR	NA	LC	LC	x	-	-	x	-	-
	Grèbe esclavon	2021	<i>Podiceps auritus</i>	Podicipedidae						X	-	-	-	VU	NT	VU	x	-	x	x	-	-
	Grèbe à cou noir	2021	<i>Podiceps nigricollis</i>	Podicipedidae		X					RR	VU	LC	LC	LC	LC	x	x	-	x	-	-
	Fulmar boréal	2016	<i>Fulmarus glacialis</i>	Procellariidae							-	-	NT	NA	EN	LC	-	x	-	x	-	-
	Puffin fuligineux	2006	<i>Ardenna grisea</i>	Procellariidae							-	-	-	-	-	NT	-	-	-	x	-	-
X	Océanite tempête	1991	<i>Hydrobates pelagicus</i>	Hydrobatidae							-	-	VU	-	LC	LC	-	-	x	x	-	-
	Océanite culblanc	2006	<i>Hydrobates leucorhous</i>	Hydrobatidae							-	-	-	-	LC	VU	-	-	x	x	-	-
	Fou de Bassan	2021	<i>Morus bassanus</i>	Sulidae				X			-	-	NT	-	LC	LC	-	-	-	x	-	-
	Grand Cormoran	2021	<i>Phalacrocorax carbo</i>	Phalacrocoracidae	X			X			AR	LC	LC	LC	LC	LC	x	x	-	x	-	-
	Cormoran huppé	2021	<i>Phalacrocorax aristotelis</i>	Phalacrocoracidae							-	-	LC	NA	LC	LC	-	-	-	x	-	-
	Butor étoilé	2021	<i>Botaurus stellaris</i>	Ardeidae					X		-	-	VU	NA	LC	LC	-	x	x	x	-	-
	Blongios nain	2021	<i>Ixobrychus minutus</i>	Ardeidae							-	-	EN	-	LC	LC	-	x	x	x	-	-

Nouveau taxon depuis le diagnostic de 2016	Nom vernaculaire	Dernière mention	Nom scientifique	Famille	Nicheur régulier sur la RNN	Nicheur irrégulier sur la RNN	Nicheur occasionnel sur la RNN	Hivernant régulier sur la RNN	Hivernant irrégulier sur la RNN	Hivernant occasionnel sur la RNN	Indice rareté en Picardie (nicheurs)	Indice menace en Picardie (nicheurs)	Indice de menace France - Nicheurs	Indice de menace France - Hivernants	Indice menace en Europe	Indice menace mondiale	Déterminant ZNIEFF hivernant	Déterminant ZNIEFF nicheurs	Annexe I DO	Protection nationale	EEE France	EEE Picardie
	Bihoreau gris	2021	<i>Nycticorax nycticorax</i>	Ardeidae	X					X	RR	VU	NT	NA	LC	LC	-	x	x	x	-	-
	Crabier chevelu	2007	<i>Ardeola ralloides</i>	Ardeidae							-	-	LC	-	LC	LC	-	-	x	x	-	-
	Héron garde-bœufs	2021	<i>Bubulcus ibis</i>	Ardeidae	X			X			RR	NT	LC	NA	LC	LC	-	x	-	x	-	-
	Aigrette garzette	2021	<i>Egretta garzetta</i>	Ardeidae	X			X			RR	VU	LC	NA	LC	LC	x	x	x	x	-	-
	Grande Aigrette	2021	<i>Casmerodius albus</i>	Ardeidae			X	X			-	NA	NT	LC	LC	LC	x	-	x	x	-	-
	Héron cendré	2021	<i>Ardea cinerea</i>	Ardeidae	X			X			PC	LC	LC	NA	LC	LC	-	x	-	x	-	-
	Héron pourpré	2021	<i>Ardea purpurea</i>	Ardeidae							-	-	LC	-	LC	LC	-	-	x	x	-	-
	Cigogne noire	2021	<i>Ciconia nigra</i>	Ciconiidae							-	-	EN	NA	LC	LC	-	-	x	x	-	-
	Cigogne blanche	2021	<i>Ciconia ciconia</i>	Ciconiidae	X			X			RR	EN	LC	NA	LC	LC	-	x	x	x	-	-
	Ibis falcinelle	2021	<i>Plegadis falcinellus</i>	Threskiornithidae						X	-	-	NT	-	LC	LC	-	-	x	x	-	-
	Ibis sacré	2016	<i>Threskiornis aethiopicus</i>	Threskiornithidae							-	-	NA	-	-	LC	-	-	-	-	x	x
	Spatule blanche	2021	<i>Platalea leucorodia</i>	Threskiornithidae	X			X			RR	EN	NT	VU	LC	LC	x	-	x	x	-	-
	Flamant rose	2020	<i>Phoenicopterus roseus</i>	Phoenicopteridae							-	-	VU	NA	LC	LC	-	-	x	x	-	-
	Bondrée apivore	2021	<i>Pernis apivorus</i>	Accipitridae		X					AC	NT	LC	-	LC	LC	-	x	x	x	-	-
X	Elanion blanc	2021	<i>Elanus caeruleus</i>	Accipitridae							-	-	VU	-	LC	LC	-	-	x	x	-	-
	Milan noir	2021	<i>Milvus migrans</i>	Accipitridae						X	-	-	LC	-	LC	LC	-	x	x	x	-	-
	Milan royal	2021	<i>Milvus milvus</i>	Accipitridae						X	-	-	VU	VU	NT	NT	x	x	x	x	-	-
	Pygargue à queue blanche	2021	<i>Haliaeetus albicilla</i>	Accipitridae						X	-	-	CR	NA	LC	LC	-	-	x	x	-	-
	Vautour fauve	1999	<i>Gyps fulvus</i>	Accipitridae							-	-	LC	-	LC	LC	-	-	x	x	-	-
	Circaète Jean-le-Blanc	2020	<i>Circaetus gallicus</i>	Accipitridae							-	-	LC	-	LC	LC	-	-	x	x	-	-
	Busard des roseaux	2021	<i>Circus aeruginosus</i>	Accipitridae			X	X			AR	VU	NT	NA	LC	LC	x	x	x	x	-	-
	Busard Saint-Martin	2021	<i>Circus cyaneus</i>	Accipitridae				X			-	-	LC	NA	NT	LC	x	x	x	x	-	-
	Busard cendré	2019	<i>Circus pygargus</i>	Accipitridae							-	-	NT	-	LC	LC	-	x	x	x	-	-
	Autour des palombes	2021	<i>Accipiter gentilis</i>	Accipitridae						X	-	-	LC	NA	LC	LC	-	x	x	x	-	-
	Epervier d'Europe	2021	<i>Accipiter nisus</i>	Accipitridae		X		X			AC	LC	LC	NA	LC	LC	-	-	-	x	-	-
	Buse variable	2021	<i>Buteo buteo</i>	Accipitridae		X		X			C	LC	LC	NA	LC	LC	-	-	-	x	-	-
	Buse pattue	2021	<i>Buteo lagopus</i>	Accipitridae						X	-	-	-	NA	LC	LC	x	-	-	x	-	-
	Aigle criard	1995	<i>Clanga clanga</i>	Accipitridae							-	-	-	-	EN	VU	-	-	x	-	-	-
	Aigle pomarin	2000	<i>Clanga pomarina</i>	Accipitridae							-	-	NA	-	LC	LC	-	-	x	-	-	-
X	Aigle botté	2016	<i>Hieraetus pennatus</i>	Accipitridae							-	-	NT	NA	LC	LC	-	-	x	x	-	-
	Aigle de Bonelli	1996	<i>Aquila fasciata</i>	Accipitridae							-	-	EN	-	NT	LC	-	-	-	x	-	-
	Balbusard pêcheur	2021	<i>Pandion haliaetus</i>	Pandionidae						X	-	-	VU	NA	LC	LC	-	-	x	-	-	-
	Faucon crécerelle	2021	<i>Falco tinnunculus</i>	Falconidae	X			X			C	LC	NT	NA	LC	LC	-	-	-	x	-	-
	Faucon kobez	2013	<i>Falco vespertinus</i>	Falconidae							-	-	NA	-	NT	NT	-	-	x	x	-	-

Nouveau taxon depuis le diagnostic de 2016	Nom vernaculaire	Dernière mention	Nom scientifique	Famille	Nicheur régulier sur la RNN	Nicheur irrégulier sur la RNN	Nicheur occasionnel sur la RNN	Hivernant régulier sur la RNN	Hivernant irrégulier sur la RNN	Hivernant occasionnel sur la RNN	Indice rareté en Picardie (nicheurs)	Indice menace en Picardie (nicheurs)	Indice de menace France - Nicheurs	Indice de menace France - Hivernants	Indice menace en Europe	Indice menace mondiale	Déterminant ZNIEFF hivernant	Déterminant ZNIEFF nicheurs	Annexe I DO	Protection nationale	EEE France	EEE Picardie
	Faucon émerillon	2021	<i>Falco columbarius</i>	Falconidae					X		-	-	-	DD	LC	LC	-	-	x	x	-	-
	Faucon hobereau	2021	<i>Falco subbuteo</i>	Falconidae		X					AC	NT	LC	-	LC	LC	-	x	-	x	-	-
	Faucon pèlerin	2021	<i>Falco peregrinus</i>	Falconidae				X			-	-	LC	NA	LC	LC	-	-	x	x	-	-
	Râle d'eau	2021	<i>Rallus aquaticus</i>	Rallidae	X			X			PC	DD	NT	NA	LC	LC	-	x	-	-	-	-
	Marouette ponctuée	2021	<i>Porzana porzana</i>	Rallidae		X				X	RR	EN	VU	NA	LC	LC	-	x	x	x	-	-
	Marouette poussin	2007	<i>Porzana parva</i>	Rallidae							-	-	CR	-	LC	LC	-	x	x	x	-	-
	Marouette de Baillon	2021	<i>Zapornia pusilla</i>	Rallidae			X				-	DD	CR	-	LC	LC	-	x	x	x	-	-
	Râle des genêts	2012	<i>Crex crex</i>	Rallidae							-	-	EN	-	LC	LC	-	x	x	x	-	-
	Gallinule poule-d'eau	2021	<i>Gallinula chloropus</i>	Rallidae	X			X			C	LC	LC	NA	LC	LC	-	-	-	-	-	-
	Foulque macroule	2021	<i>Fulica atra</i>	Rallidae	X			X			AC	LC	LC	NA	NT	LC	x	-	-	-	-	-
	Grue cendrée	2021	<i>Grus grus</i>	Gruidae						X	-	-	CR	NT	LC	LC	-	-	x	x	-	-
	Huîtrier pie	2021	<i>Haematopus ostralegus</i>	Haematopodidae	X			X			RR	EN	LC	LC	VU	NT	x	x	-	-	-	-
	Échasse blanche	2021	<i>Himantopus himantopus</i>	Recurvirostridae	X						R	VU	LC	-	LC	LC	x	x	x	x	-	-
	Avocette élégante	2021	<i>Recurvirostra avosetta</i>	Recurvirostridae	X				X		RR	NT	LC	LC	LC	LC	x	x	x	x	-	-
	Œdicnème criard	2014	<i>Burhinus oedicanus</i>	Burhinidae							-	-	LC	NA	LC	LC	-	x	x	x	-	-
	Petit Gravelot	2021	<i>Charadrius dubius</i>	Charadriidae	X						PC	VU	LC	-	LC	LC	-	x	-	x	-	-
	Grand Gravelot	2021	<i>Charadrius hiaticula</i>	Charadriidae					X		-	-	VU	LC	LC	LC	x	x	-	x	-	-
	Gravelot à collier interrompu	2021	<i>Charadrius alexandrinus</i>	Charadriidae	X					X	RR	EN	VU	NA	LC	LC	x	x	x	x	-	-
	Gravelot de Leschenault	1994	<i>Charadrius leschenaultii</i>	Charadriidae							-	-	-	-	VU	LC	-	-	-	-	-	-
	Pluvier guignard	2018	<i>Eudromias morinellus</i>	Charadriidae							-	-	RE	-	LC	LC	-	-	x	x	-	-
	Pluvier bronzé	2007	<i>Pluvialis dominica</i>	Charadriidae							-	-	-	-	-	LC	-	-	-	-	-	-
X	Pluvier fauve	2016	<i>Pluvialis fulva</i>	Charadriidae							-	-	-	-	-	LC	-	-	-	x	-	-
	Pluvier doré	2021	<i>Pluvialis apricaria</i>	Charadriidae				X			-	-	-	LC	LC	LC	x	-	x	-	-	-
	Pluvier argenté	2021	<i>Pluvialis squatarola</i>	Charadriidae				X			-	-	-	LC	LC	LC	x	-	-	-	-	-
	Vanneau huppé	2021	<i>Vanellus vanellus</i>	Charadriidae	X			X			PC	VU	NT	LC	VU	NT	x	x	-	-	-	-
	Bécasseau maubèche	2021	<i>Calidris canutus</i>	Scolopacidae				X			-	-	-	NT	LC	NT	x	-	-	-	-	-
	Bécasseau sanderling	2021	<i>Calidris alba</i>	Scolopacidae				X			-	-	-	LC	LC	LC	x	-	-	x	-	-
	Bécasseau minute	2021	<i>Calidris minuta</i>	Scolopacidae					X		-	-	-	NA	LC	LC	x	-	-	x	-	-
	Bécasseau de Temminck	2021	<i>Calidris temminckii</i>	Scolopacidae							-	-	-	-	LC	LC	-	-	-	x	-	-
	Bécasseau de Baird	2008	<i>Calidris bairdii</i>	Scolopacidae							-	-	-	-	LC	LC	-	-	-	x	-	-
	Bécasseau tacheté	2018	<i>Calidris melanotos</i>	Scolopacidae							-	-	-	-	-	LC	-	-	-	-	-	-

Nouveau taxon depuis le diagnostic de 2016	Nom vernaculaire	Dernière mention	Nom scientifique	Famille	Nicheur régulier sur la RNN	Nicheur irrégulier sur la RNN	Nicheur occasionnel sur la RNN	Hivernant régulier sur la RNN	Hivernant irrégulier sur la RNN	Hivernant occasionnel sur la RNN	Indice rareté en Picardie (nicheurs)	Indice menace en Picardie (nicheurs)	Indice de menace France - Nicheurs	Indice de menace France - Hivernants	Indice menace en Europe	Indice menace mondiale	Déterminant ZNIEFF hivernant	Déterminant ZNIEFF nicheurs	Annexe I DO	Protection nationale	EEE France	EEE Picardie
	Bécasseau cocorli	2021	<i>Calidris ferruginea</i>	Scolopacidae							-	-	-	-	VU	NT	x	-	-	x	-	-
	Bécasseau à échasses	2010	<i>Calidris himantopus</i>	Scolopacidae							-	-	-	-	-	LC	-	-	-	x	-	-
	Bécasseau variable	2021	<i>Calidris alpina</i>	Scolopacidae				X			-	-	-	LC	LC	LC	x	-	-	x	-	-
	Bécasseau violet	2007	<i>Calidris maritima</i>	Scolopacidae							-	-	-	NA	LC	LC	-	-	-	x	-	-
	Bécasseau falcinelle	2000	<i>Calidris falcinellus</i>	Scolopacidae							-	-	-	-	LC	LC	-	-	-	-	-	-
	Bécasseau rousset	1991	<i>Calidris subruficollis</i>	Scolopacidae							-	-	-	-	-	NT	-	-	-	x	-	-
	Combattant varié	2021	<i>Calidris pugnax</i>	Scolopacidae				X			-	-	NA	NA	LC	LC	x	-	x	-	-	-
	Bécassine sourde	2021	<i>Lymnocyptes minimus</i>	Scolopacidae					X		-	-	-	DD	LC	LC	-	-	-	-	-	-
	Bécassine des marais	2021	<i>Gallinago gallinago</i>	Scolopacidae				X			-	-	CR	DD	LC	LC	x	x	-	-	-	-
	Bécassine double	2021	<i>Gallinago media</i>	Scolopacidae							-	-	-	-	LC	NT	-	-	x	-	-	-
	Bécassin à long bec	2007	<i>Limnodromus scolopaceus</i>	Scolopacidae							-	-	-	-	-	LC	-	-	-	-	-	-
	Bécasse des bois	2021	<i>Scolopax rusticola</i>	Scolopacidae				X			-	-	LC	LC	LC	LC	-	x	-	-	-	-
	Barge à queue noire	2021	<i>Limosa limosa</i>	Scolopacidae				X			-	-	VU	NT	VU	NT	x	x	-	-	-	-
	Barge rousse	2021	<i>Limosa lapponica</i>	Scolopacidae				X			-	-	-	LC	LC	NT	x	-	x	-	-	-
	Courlis corlieu	2021	<i>Numenius phaeopus</i>	Scolopacidae							-	-	-	NA	LC	LC	x	-	-	-	-	-
	Courlis cendré	2021	<i>Numenius arquata</i>	Scolopacidae				X			-	-	VU	LC	VU	NT	x	x	-	-	-	-
	Chevalier arlequin	2021	<i>Tringa erythropus</i>	Scolopacidae				X			-	-	-	NA	LC	LC	x	-	-	-	-	-
	Chevalier gambette	2021	<i>Tringa totanus</i>	Scolopacidae			X	X			-	RE	LC	NA	LC	LC	x	x	-	-	-	-
	Chevalier stagnatile	2021	<i>Tringa stagnatilis</i>	Scolopacidae							-	-	-	-	LC	LC	-	-	-	-	-	-
	Chevalier aboyeur	2021	<i>Tringa nebularia</i>	Scolopacidae						X	-	-	-	NA	LC	LC	x	-	-	-	-	-
	Chevalier à pattes jaunes	2021	<i>Tringa flavipes</i>	Scolopacidae							-	-	-	-	-	LC	-	-	-	-	-	-
	Chevalier culblanc	2021	<i>Tringa ochropus</i>	Scolopacidae						X	-	-	-	NA	LC	LC	x	-	-	x	-	-
	Chevalier sylvain	2021	<i>Tringa glareola</i>	Scolopacidae							-	-	-	-	LC	LC	-	-	x	x	-	-
	Chevalier bargette	2007	<i>Xenus cinereus</i>	Scolopacidae							-	-	-	-	LC	LC	-	-	x	-	-	-
	Chevalier guignette	2021	<i>Actitis hypoleucos</i>	Scolopacidae						X	-	-	NT	NA	LC	LC	x	x	-	x	-	-
	Tourneepierre à collier	2021	<i>Arenaria interpres</i>	Scolopacidae					X	X	-	-	-	LC	LC	LC	x	-	-	x	-	-
	Phalarope de Wilson	2000	<i>Steganopus tricolor</i>	Scolopacidae							-	-	-	-	-	LC	-	-	-	x	-	-
	Phalarope à bec étroit	2021	<i>Phalaropus lobatus</i>	Scolopacidae						X	-	-	-	-	LC	LC	-	-	x	x	-	-
	Phalarope à bec large	2019	<i>Phalaropus fulicarius</i>	Scolopacidae						X	-	-	-	-	LC	LC	-	-	-	-	-	-
	Labbe à longue queue	1998	<i>Stercorarius longicaudus</i>	Stercorariidae							-	-	-	-	LC	LC	-	-	-	-	-	-

Nouveau taxon depuis le diagnostic de 2016	Nom vernaculaire	Dernière mention	Nom scientifique	Famille	Nicheur régulier sur la RNN	Nicheur irrégulier sur la RNN	Nicheur occasionnel sur la RNN	Hivernant régulier sur la RNN	Hivernant irrégulier sur la RNN	Hivernant occasionnel sur la RNN	Indice rareté en Picardie (nicheurs)	Indice menace en Picardie (nicheurs)	Indice de menace France - Nicheurs	Indice de menace France - Hivernants	Indice menace en Europe	Indice menace mondiale	Déterminant ZNIEFF hivernant	Déterminant ZNIEFF nicheurs	Annexe I DO	Protection nationale	EEE France	EEE Picardie
	Labbe pomarin	2007	<i>Stercorarius pomarinus</i>	Stercorariidae							-	-	-	NA	LC	LC	-	-	-	-	-	-
	Labbe parasite	2021	<i>Stercorarius parasiticus</i>	Stercorariidae							-	-	-	NA	LC	LC	-	-	-	-	-	-
	Grand Labbe	2020	<i>Stercorarius skua</i>	Stercorariidae							-	-	-	NA	LC	LC	-	-	-	-	-	-
	Mouette mélanocéphale	2021	<i>Ichthyaetus melanocephalus</i>	Laridae	X						R	NT	LC	NA	LC	LC	-	-	x	x	-	-
	Mouette pygmée	2021	<i>Hydrocoloeus minutus</i>	Laridae					X		-	-	NA	LC	NT	LC	-	-	x	x	-	-
	Mouette de Sabine	2006	<i>Xema sabini</i>	Laridae							-	-	-	-	LC	LC	-	-	-	-	-	-
	Mouette rieuse	2021	<i>Chroicocephalus ridibundus</i>	Laridae	X			X			AC	LC	NT	LC	LC	LC	-	-	-	x	-	-
	Goéland cendré	2021	<i>Larus canus</i>	Laridae			X	X			-	-	EN	LC	LC	LC	-	-	-	x	-	-
	Goéland leucopnée	2021	<i>Larus michahellis</i>	Laridae							-	-	LC	NA	LC	LC	-	-	-	x	-	-
	Goéland marin	2021	<i>Larus marinus</i>	Laridae				X			-	-	LC	NA	LC	LC	-	-	-	x	-	-
	Goéland brun	2021	<i>Larus fuscus</i>	Laridae				X			-	-	LC	LC	LC	LC	-	-	-	x	-	-
	Goéland argenté	2021	<i>Larus argentatus</i>	Laridae		X		X			-	LC	NT	NA	NT	LC	-	x	-	x	-	-
	Goéland pontique	2021	<i>Larus cachinnans</i>	Laridae					X		-	-	-	NA	LC	LC	-	-	-	-	-	-
	Goéland bourgmestre	2015	<i>Larus hyperboreus</i>	Laridae							-	-	-	NA	LC	LC	-	-	-	-	-	-
X	Goéland à ailes blanches	1973	<i>Larus glaucooides</i>	Laridae							-	-	-	-	-	LC	-	-	-	x	-	-
X	Goéland à bec cerclé	1998	<i>Larus delawarensis</i>	Laridae							-	-	-	-	-	LC	-	-	-	x	-	-
	Mouette tridactyle	2019	<i>Rissa tridactyla</i>	Laridae							-	-	VU	NA	VU	VU	-	-	-	x	-	-
	Sterne naine	2021	<i>Sternula albifrons</i>	Laridae							-	-	LC	-	LC	LC	-	-	x	x	-	-
	Sterne hansel	2021	<i>Gelochelidon nilotica</i>	Laridae							-	-	VU	-	LC	LC	-	-	x	-	-	-
	Sterne caspienne	2020	<i>Hydroprogne caspia</i>	Laridae							-	-	-	-	LC	LC	-	-	-	-	-	-
	Guifette moustac	2021	<i>Chlidonias hybrida</i>	Laridae							-	-	VU	-	LC	LC	-	-	x	x	-	-
	Guifette noire	2021	<i>Chlidonias niger</i>	Laridae							-	-	EN	-	LC	LC	-	-	x	x	-	-
	Guifette leucoptère	2018	<i>Chlidonias leucopterus</i>	Laridae							-	-	NA	-	LC	LC	-	-	-	-	-	-
	Sterne caugek	2021	<i>Thalasseus sandvicensis</i>	Laridae		X					RR	EN	NT	NA	LC	LC	-	-	x	x	-	-
	Sterne pierregarin	2021	<i>Sterna hirundo</i>	Laridae			X				AR	VU	LC	NA	LC	LC	-	x	x	x	-	-
	Sterne arctique	2017	<i>Sterna paradisaea</i>	Laridae							-	-	CR	-	LC	LC	-	-	x	x	-	-
	Sterne de Dougall	1983	<i>Sterna dougallii</i>	Laridae							-	-	CR	-	LC	LC	-	-	x	x	-	-
	Guillemot de Troïl	2021	<i>Uria aalge</i>	Alcidae				X			-	-	EN	DD	NT	LC	-	-	x	x	-	-
	Pinguin torda	2021	<i>Alca torda</i>	Alcidae				X			-	-	CR	DD	NT	NT	-	-	x	x	-	-
	Mergule nain	2011	<i>Alle alle</i>	Alcidae							-	-	-	NA	LC	LC	-	-	-	-	-	-
X	Pigeon biset	2021	<i>Columba livia</i>	Columbidae							-	-	DD	-	LC	LC	-	-	-	x	-	-
	Pigeon	2021	<i>Columba oenas</i>	Columbidae	X			X			AC	LC	LC	NA	LC	LC	-	-	-	-	-	-

Nouveau taxon depuis le diagnostic de 2016	Nom vernaculaire	Dernière mention	Nom scientifique	Famille	Nicheur régulier sur la RNN	Nicheur irrégulier sur la RNN	Nicheur occasionnel sur la RNN	Hivernant régulier sur la RNN	Hivernant irrégulier sur la RNN	Hivernant occasionnel sur la RNN	Indice rareté en Picardie (nicheurs)	Indice menace en Picardie (nicheurs)	Indice de menace France - Nicheurs	Indice de menace France - Hivernants	Indice menace en Europe	Indice menace mondiale	Déterminant ZNIEFF hivernant	Déterminant ZNIEFF nicheurs	Annexe I DO	Protection nationale	EEE France	EEE Picardie
	colombin																					
	Pigeon ramier	2021	<i>Columba palumbus</i>	Columbidae	X			X			CC	LC	LC	LC	LC	LC	-	-	-	-	-	-
	Tourterelle turque	2021	<i>Streptopelia decaocto</i>	Columbidae							CC	LC	LC	-	LC	LC	-	-	-	-	-	-
	Tourterelle des bois	2021	<i>Streptopelia turtur</i>	Columbidae	X						CC	LC	VU	-	VU	VU	-	-	-	-	-	-
X	Coucou geai	1997	<i>Clamator glandarius</i>	Cuculidae							-	-	LC	-	LC	LC	-	-	-	X	-	-
	Coucou gris	2021	<i>Cuculus canorus</i>	Cuculidae	X						CC	LC	LC	-	LC	LC	-	-	-	X	-	-
	Effraie des clochers	2021	<i>Tyto alba</i>	Tytonidae						X	-	-	LC	-	LC	LC	-	-	-	X	-	-
	Chouette hulotte	2021	<i>Strix aluco</i>	Strigidae	X			X			CC	LC	LC	NA	LC	LC	-	-	-	X	-	-
	Hibou moyen-duc	2021	<i>Asio otus</i>	Strigidae		X		X			AC	DD	LC	NA	LC	LC	-	-	-	X	-	-
	Hibou des marais	2021	<i>Asio flammeus</i>	Strigidae					X		-	-	VU	NA	LC	LC	-	X	X	X	-	-
	Engoulevent d'Europe	2017	<i>Caprimulgus europaeus</i>	Caprimulgidae			X				RR	VU	LC	-	LC	LC	-	X	X	X	-	-
	Martinet à ventre blanc	2019	<i>Tachymarptis melba</i>	Apodidae							-	-	LC	-	LC	LC	-	-	-	X	-	-
	Martinet noir	2021	<i>Apus apus</i>	Apodidae							-	-	NT	-	LC	LC	-	-	-	X	-	-
	Martinet pâle	2000	<i>Apus pallidus</i>	Apodidae							-	-	LC	-	LC	LC	-	-	-	X	-	-
	Martin-pêcheur d'Europe	2021	<i>Alcedo atthis</i>	Alcedinidae			X	X			-	-	VU	NA	VU	LC	-	X	X	X	-	-
	Guêpier d'Europe	2021	<i>Merops apiaster</i>	Meropidae							-	-	LC	-	LC	LC	-	X	-	X	-	-
	Rollier d'Europe	2014	<i>Coracias garrulus</i>	Coraciidae							-	-	NT	-	LC	LC	-	-	X	X	-	-
	Huppe fasciée	2021	<i>Upupa epops</i>	Upupidae							-	-	LC	NA	LC	LC	-	X	-	X	-	-
	Torcol fourmilier	2019	<i>Jynx torquilla</i>	Picidae							-	-	LC	NA	LC	LC	-	X	-	X	-	-
	Pic vert	2021	<i>Picus viridis</i>	Picidae	X			X			C	LC	LC	-	LC	LC	-	-	-	X	-	-
	Pic noir	2021	<i>Dryocopus martius</i>	Picidae	X			X			-	NT	LC	-	LC	LC	-	X	X	X	-	-
	Pic épeiche	2021	<i>Dendrocopos major</i>	Picidae	X			X			CC	LC	LC	NA	LC	LC	-	-	-	X	-	-
	Pic épeichette	2021	<i>Dendrocopos minor</i>	Picidae	X			X			AC	LC	VU	-	-	LC	-	-	-	X	-	-
X	Alouette calandrelle	1995	<i>Calandrella brachydactyla</i>	Alaudidae							-	-	EN	-	LC	LC	-	-	X	X	-	-
	Cochevis huppé	2014	<i>Galerida cristata</i>	Alaudidae							-	-	LC	-	LC	LC	-	X	-	X	-	-
	Alouette lulu	2021	<i>Lullula arborea</i>	Alaudidae							-	-	LC	NA	LC	LC	-	X	X	X	-	-
	Alouette des champs	2021	<i>Alauda arvensis</i>	Alaudidae	X			X			CC	LC	NT	LC	LC	LC	-	-	-	-	-	-
	Alouette haussecol	2021	<i>Eremophila alpestris</i>	Alaudidae					X		-	-	-	NA	LC	LC	X	-	-	X	-	-
	Hirondelle de rivage	2021	<i>Riparia riparia</i>	Hirundinidae			X				-	LC	LC	-	LC	LC	-	-	-	X	-	-
	Hirondelle rustique	2021	<i>Hirundo rustica</i>	Hirundinidae							CC	LC	NT	-	LC	LC	-	-	-	X	-	-
	Hirondelle de fenêtre	2021	<i>Delichon urbicum</i>	Hirundinidae							-	-	NT	-	LC	LC	-	-	-	X	-	-
	Pipit à dos olive	2011	<i>Anthus hodgsoni</i>	Motacillidae							-	-	-	-	LC	LC	-	-	-	X	-	-
	Pipit de Richard	2020	<i>Anthus richardi</i>	Motacillidae							-	-	-	-	-	LC	-	-	-	X	-	-

Nouveau taxon depuis le diagnostic de 2016	Nom vernaculaire	Dernière mention	Nom scientifique	Famille	Nicheur régulier sur la RNN	Nicheur irrégulier sur la RNN	Nicheur occasionnel sur la RNN	Hivernant régulier sur la RNN	Hivernant irrégulier sur la RNN	Hivernant occasionnel sur la RNN	Indice rareté en Picardie (nicheurs)	Indice menace en Picardie (nicheurs)	Indice de menace France - Nicheurs	Indice de menace France - Hivernants	Indice menace en Europe	Indice menace mondiale	Déterminant ZNIEFF hivernant	Déterminant ZNIEFF nicheurs	Annexe I DO	Protection nationale	EEE France	EEE Picardie
	Pipit rousseline	2020	<i>Anthus campestris</i>	Motacillidae							-	-	LC	-	LC	LC	-	x	x	x	-	-
	Pipit des arbres	2021	<i>Anthus trivialis</i>	Motacillidae			X				C	LC	LC	-	LC	LC	-	-	-	x	-	-
	Pipit farlouse	2021	<i>Anthus pratensis</i>	Motacillidae	X			X			C	LC	VU	DD	NT	LC	-	-	-	x	-	-
	Pipit à gorge rousse	2014	<i>Anthus cervinus</i>	Motacillidae							-	-	-	-	LC	LC	-	-	-	x	-	-
	Pipit spioncelle	2020	<i>Anthus spinoletta</i>	Motacillidae							-	-	LC	NA	LC	LC	-	-	-	x	-	-
	Pipit maritime	2021	<i>Anthus petrosus</i>	Motacillidae					X		-	-	NT	NA	LC	LC	-	-	-	x	-	-
	Bergeronnette printanière	2021	<i>Motacilla flava</i>	Motacillidae		X					CC	LC	LC	-	LC	LC	-	-	-	x	-	-
	Bergeronnette citrine	2017	<i>Motacilla citreola</i>	Motacillidae							-	-	-	-	LC	LC	-	-	-	x	-	-
	Bergeronnette des ruisseaux	2021	<i>Motacilla cinerea</i>	Motacillidae						X	-	-	LC	NA	LC	LC	-	-	-	x	-	-
	Bergeronnette grise	2021	<i>Motacilla alba</i>	Motacillidae	X			X			CC	LC	LC	NA	LC	LC	-	-	-	x	-	-
	Bergeronnette de Yarrell	2021	<i>Motacilla yarrellii</i>	Motacillidae			X		X		-	-	-	-	-	-	-	-	-	-	-	-
	Jaseur boréal	2016	<i>Bombycilla garrulus</i>	Bombycillidae						X	-	-	-	-	LC	LC	-	-	-	-	-	-
	Troglodyte mignon	2021	<i>Troglodytes troglodytes</i>	Troglodytidae	X			X			CC	LC	LC	NA	LC	LC	-	-	-	x	-	-
	Accenteur mouchet	2021	<i>Prunella modularis</i>	Prunellidae	X			X			CC	LC	LC	NA	LC	LC	-	-	-	x	-	-
	Rougegorge familier	2021	<i>Erithacus rubecula</i>	Muscicapidae	X			X			CC	LC	LC	NA	LC	LC	-	-	-	x	-	-
	Rosignol philomèle	2021	<i>Luscinia megarhynchos</i>	Muscicapidae	X						CC	LC	LC	-	LC	LC	-	-	-	x	-	-
	Gorgebleue à miroir	2021	<i>Luscinia svecica</i>	Muscicapidae		X					PC	LC	LC	-	-	LC	-	x	x	x	-	-
	Rougequeue noir	2021	<i>Phoenicurus ochruros</i>	Muscicapidae			X				CC	LC	LC	NA	LC	LC	-	-	-	x	-	-
	Rougequeue à front blanc	2021	<i>Phoenicurus phoenicurus</i>	Muscicapidae							-	-	LC	-	LC	LC	-	x	-	x	-	-
	Tarier des prés	2021	<i>Saxicola rubetra</i>	Muscicapidae			X				AR	VU	VU	-	LC	LC	-	x	-	x	-	-
	Tarier pâtre	2021	<i>Saxicola rubicola</i>	Muscicapidae			X			X	C	NT	NT	NA	LC	LC	-	-	-	x	-	-
	Traquet motteux	2021	<i>Oenanthe oenanthe</i>	Muscicapidae	X						RR	CR	NT	-	LC	LC	-	x	-	x	-	-
	Merle à plastron	2021	<i>Turdus torquatus</i>	Turdidae							-	-	LC	-	LC	LC	-	-	-	x	-	-
	Merle noir	2021	<i>Turdus merula</i>	Turdidae	X			X			CC	LC	LC	NA	LC	LC	-	-	-	-	-	-
	Grive litorne	2021	<i>Turdus pilaris</i>	Turdidae				X			-	-	LC	LC	LC	LC	-	x	-	-	-	-
	Grive muscienne	2021	<i>Turdus philomelos</i>	Turdidae	X			X			CC	LC	LC	NA	LC	LC	-	-	-	-	-	-
	Grive mauvis	2021	<i>Turdus iliacus</i>	Turdidae				X			-	-	-	LC	NT	NT	-	-	-	-	-	-
	Grive draine	2021	<i>Turdus viscivorus</i>	Turdidae	X			X			C	LC	LC	NA	LC	LC	-	-	-	-	-	-
	Bouscarle de Cetti	2021	<i>Cettia cetti</i>	Scotocercidae	X			X			PC	NT	NT	-	LC	LC	-	x	-	x	-	-
	Cisticole des joncs	2021	<i>Cisticola juncidis</i>	Cisticolidae		X			X		RR	VU	VU	-	LC	LC	-	x	-	x	-	-
	Locustelle tachetée	2021	<i>Locustella naevia</i>	Locustellidae	X						AC	LC	NT	-	LC	LC	-	-	-	x	-	-
	Locustelle lusciniode	2016	<i>Locustella luscinioides</i>	Locustellidae							R	EN	EN	-	LC	LC	-	x	-	x	-	-

Nouveau taxon depuis le diagnostic de 2016	Nom vernaculaire	Dernière mention	Nom scientifique	Famille	Nicheur régulier sur la RNN	Nicheur irrégulier sur la RNN	Nicheur occasionnel sur la RNN	Hivernant régulier sur la RNN	Hivernant irrégulier sur la RNN	Hivernant occasionnel sur la RNN	Indice rareté en Picardie (nicheurs)	Indice menace en Picardie (nicheurs)	Indice de menace France - Nicheurs	Indice de menace France - Hivernants	Indice menace en Europe	Indice menace mondiale	Déterminant ZNIEFF hivernant	Déterminant ZNIEFF nicheurs	Annexe I DO	Protection nationale	EEE France	EEE Picardie
	Phragmite aquatique	2014	<i>Acrocephalus paludicola</i>	Acrocephalidae							-	-	-	-	VU	VU	-	-	x	x	-	-
	Phragmite des joncs	2021	<i>Acrocephalus schoenobaenus</i>	Acrocephalidae	X						AC	LC	LC	-	LC	LC	-	-	-	x	-	-
	Rousserolle verderolle	2021	<i>Acrocephalus palustris</i>	Acrocephalidae		X					AC	LC	LC	-	LC	LC	-	-	-	x	-	-
	Rousserolle effarvatte	2021	<i>Acrocephalus scirpaceus</i>	Acrocephalidae	X						AC	LC	LC	-	LC	LC	-	-	-	x	-	-
	Rousserolle turdoïde	2021	<i>Acrocephalus arundinaceus</i>	Acrocephalidae							-	-	VU	-	LC	LC	-	x	-	x	-	-
	Hypolaïs ictérine	2018	<i>Hippolais icterina</i>	Acrocephalidae			X				R	EN	VU	-	LC	LC	-	x	-	-	-	-
	Hypolaïs polyglotte	2021	<i>Hippolais polyglotta</i>	Acrocephalidae			X				CC	LC	LC	-	LC	LC	-	-	-	x	-	-
	Fauvette à tête noire	2021	<i>Sylvia atricapilla</i>	Sylviidae	X				X		CC	LC	LC	NA	LC	LC	-	-	-	x	-	-
	Fauvette des jardins	2021	<i>Sylvia borin</i>	Sylviidae	X						CC	LC	NT	-	LC	LC	-	-	-	x	-	-
	Fauvette épervière	2009	<i>Sylvia nisoria</i>	Sylviidae							-	-	-	-	LC	LC	-	-	x	x	-	-
	Fauvette babillarde	2021	<i>Sylvia curruca</i>	Sylviidae	X						C	LC	LC	-	-	LC	-	-	-	x	-	-
	Fauvette grisettes	2021	<i>Sylvia communis</i>	Sylviidae	X						CC	LC	LC	-	LC	LC	-	-	-	x	-	-
	Fauvette pitchou	2010	<i>Sylvia undata</i>	Sylviidae							-	-	EN	-	NT	NT	-	-	x	x	-	-
	Fauvette mélanocéphale	1991	<i>Sylvia melanocephala</i>	Sylviidae							-	-	NT	-	LC	LC	-	-	-	x	-	-
X	Pouillot verdâtre	2016	<i>Phylloscopus trochiloides</i>	Phylloscopidae							-	-	-	-	-	LC	-	-	-	x	-	-
X	Pouillot de Pallas	2018	<i>Phylloscopus proregulus</i>	Phylloscopidae							-	-	-	-	-	LC	-	-	-	x	-	-
	Pouillot à grands sourcils	2021	<i>Phylloscopus inornatus</i>	Phylloscopidae							-	-	-	-	LC	LC	-	-	-	x	-	-
X	Pouillot de Bonelli	2016	<i>Phylloscopus bonelli</i>	Phylloscopidae							-	CR	LC	-	LC	LC	-	x	-	x	-	-
	Pouillot siffleur	2021	<i>Phylloscopus sibilatrix</i>	Phylloscopidae			X				AR	VU	NT	-	LC	LC	-	-	-	x	-	-
	Pouillot véloce	2021	<i>Phylloscopus collybita</i>	Phylloscopidae	X			X			CC	LC	LC	NA	-	LC	-	-	-	x	-	-
	Pouillot fitis	2021	<i>Phylloscopus trochilus</i>	Phylloscopidae	X						-	LC	NT	-	LC	LC	-	-	-	x	-	-
	Roitelet huppé	2021	<i>Regulus regulus</i>	Regulidae	X			X			-	LC	NT	NA	LC	LC	-	-	-	x	-	-
	Roitelet à triple bandeau	2021	<i>Regulus ignicapilla</i>	Regulidae				X			AC	LC	LC	NA	LC	LC	-	-	-	x	-	-
	Gobemouche gris	2021	<i>Muscicapa striata</i>	Muscicapidae	X						CC	LC	DD	-	LC	LC	-	-	-	x	-	-
	Gobemouche noir	2021	<i>Ficedula hypoleuca</i>	Muscicapidae							-	-	VU	-	LC	LC	-	x	-	-	-	-
	Panure à moustaches	2021	<i>Panurus biarmicus</i>	Panuridae	X				X		RR	EN	LC	-	LC	LC	-	x	-	-	-	-
	Mésange à longue queue	2021	<i>Aegithalos caedatus</i>	Aegithalidae	X			X			CC	LC	LC	-	LC	LC	-	-	-	x	-	-
	Mésange nonnette	2021	<i>Poecile palustris</i>	Paridae	X			X			C	LC	LC	-	LC	LC	-	-	-	x	-	-
	Mésange boréale	2021	<i>Poecile montanus</i>	Paridae				X			AC	LC	VU	-	LC	LC	-	-	-	x	-	-

Nouveau taxon depuis le diagnostic de 2016	Nom vernaculaire	Dernière mention	Nom scientifique	Famille	Nicheur régulier sur la RNN	Nicheur irrégulier sur la RNN	Nicheur occasionnel sur la RNN	Hivernant régulier sur la RNN	Hivernant irrégulier sur la RNN	Hivernant occasionnel sur la RNN	Indice rareté en Picardie (nicheurs)	Indice menace en Picardie (nicheurs)	Indice de menace France - Nicheurs	Indice de menace France - Hivernants	Indice menace en Europe	Indice menace mondiale	Déterminant ZNIEFF hivernant	Déterminant ZNIEFF nicheurs	Annexe I DO	Protection nationale	EEE France	EEE Picardie
	Mésange huppée	2021	<i>Lophophanes cristatus</i>	Paridae	X			X			AC	LC	LC	-	LC	LC	-	-	-	x	-	-
	Mésange noire	2021	<i>Periparus ater</i>	Paridae		X		X			AR	LC	LC	NA	LC	LC	-	-	-	x	-	-
	Mésange bleue	2021	<i>Cyanistes caeruleus</i>	Paridae	X			X			CC	LC	LC	-	LC	LC	-	-	-	x	-	-
	Mésange charbonnière	2021	<i>Parus major</i>	Paridae	X			X			CC	LC	LC	NA	LC	LC	-	-	-	x	-	-
	Sittelle torchepot	2021	<i>Sitta europaea</i>	Sittidae	X			X			C	LC	LC	-	LC	LC	-	-	-	x	-	-
	Grimpereau des jardins	2021	<i>Certhia brachydactyla</i>	Certhiidae	X			X			C	LC	LC	-	LC	LC	-	-	-	x	-	-
	Rémiz penduline	2019	<i>Remiz pendulinus</i>	Remizidae						X	-	-	CR	-	LC	LC	-	-	-	x	-	-
	Loriot d'Europe	2021	<i>Oriolus oriolus</i>	Oriolidae	X						AC	LC	LC	-	LC	LC	-	-	-	x	-	-
	Pie-grièche écorcheur	2020	<i>Lanius collurio</i>	Laniidae			X				PC	CR	NT	NA	LC	LC	-	x	x	x	-	-
	Pie-grièche grise	2021	<i>Lanius excubitor</i>	Laniidae						X	-	-	EN	NA	-	LC	-	x	-	x	-	-
	Geai des chênes	2021	<i>Garrulus glandarius</i>	Corvidae	X			X			C	LC	LC	NA	LC	LC	-	-	-	-	-	-
	Pie bavarde	2021	<i>Pica pica</i>	Corvidae	X			X			C	LC	LC	-	LC	LC	-	-	-	-	-	-
	Cassenoix moucheté	1999	<i>Nucifraga caryocatactes</i>	Corvidae							-	-	LC	-	LC	LC	-	-	-	x	-	-
	Crave à bec rouge	1998	<i>Pyrrhocorax pyrrhocorax</i>	Corvidae							-	-	LC	-	LC	LC	-	-	x	x	-	-
	Choucas des tours	2021	<i>Corvus monedula</i>	Corvidae					X		-	-	LC	NA	LC	LC	-	-	-	x	-	-
	Corbeau freux	2021	<i>Corvus frugilegus</i>	Corvidae					X		-	-	LC	LC	LC	LC	-	-	-	-	-	-
	Corneille noire	2021	<i>Corvus corone</i>	Corvidae	X			X			CC	LC	LC	NA	LC	LC	-	-	-	-	-	-
	Corneille mantelée	2019	<i>Corvus corone cornix</i>	Corvidae						X	-	-	-	-	-	-	-	-	-	x	-	-
	Grand Corbeau	2020	<i>Corvus corax</i>	Corvidae							-	-	LC	-	LC	LC	-	-	-	x	-	-
	Etourneau sansonnet	2021	<i>Sturnus vulgaris</i>	Sturnidae	X			X			CC	LC	LC	LC	LC	LC	-	-	-	-	-	-
X	Etourneau roselin	1989	<i>Sturnus roseus</i>	Sturnidae							-	-	-	-	LC	LC	-	-	-	x	-	-
	Moineau domestique	2021	<i>Passer domesticus</i>	Passeridae			X				CC	LC	LC	-	-	LC	-	-	-	x	-	-
	Moineau friquet	2021	<i>Passer montanus</i>	Passeridae							-	-	EN	-	LC	LC	-	-	-	x	-	-
	Pinson des arbres	2021	<i>Fringilla coelebs</i>	Fringillidae	X			X			CC	LC	LC	NA	LC	LC	-	-	-	x	-	-
	Pinson du Nord	2021	<i>Fringilla montifringilla</i>	Fringillidae				X			-	-	-	DD	LC	LC	-	-	-	x	-	-
	Serin cini	2021	<i>Serinus serinus</i>	Fringillidae		X		X			C	LC	VU	-	LC	LC	-	-	-	x	-	-
	Verdier d'Europe	2021	<i>Carduelis chloris</i>	Fringillidae		X		X			CC	LC	VU	NA	LC	LC	-	-	-	x	-	-
	Chardonneret élégant	2021	<i>Carduelis carduelis</i>	Fringillidae		X		X			CC	LC	VU	NA	LC	LC	-	-	-	x	-	-
	Tarin des aulnes	2021	<i>Carduelis spinus</i>	Fringillidae			X	X			-	-	LC	DD	-	LC	-	-	-	x	-	-
	Linotte mélodieuse	2021	<i>Carduelis cannabina</i>	Fringillidae	X			X			CC	LC	VU	NA	-	LC	-	-	-	-	-	-
	Linotte à bec jaune	2019	<i>Linaria flavirostris</i>	Fringillidae						X	-	-	-	-	NA	LC	x	-	-	x	-	-
	Sizerin flammé	2021	<i>Acanthis flammea</i>	Fringillidae			X				E	DD	-	-	LC	LC	-	x	-	-	-	-

Nouveau taxon depuis le diagnostic de 2016	Nom vernaculaire	Dernière mention	Nom scientifique	Famille	Nicheur régulier sur la RNN	Nicheur irrégulier sur la RNN	Nicheur occasionnel sur la RNN	Hivernant régulier sur la RNN	Hivernant irrégulier sur la RNN	Hivernant occasionnel sur la RNN	Indice rareté en Picardie (nicheurs)	Indice menace en Picardie (nicheurs)	Indice de menace France - Nicheurs	Indice de menace France - Hivernants	Indice menace en Europe	Indice menace mondiale	Déterminant ZNIEFF hivernant	Déterminant ZNIEFF nicheurs	Annexe I DO	Protection nationale	EEE France	EEE Picardie
	Bec-croisé des sapins	2021	<i>Loxia curvirostra</i>	Fringillidae		X			X		E	NA	LC	-	LC	LC	-	-	-	x	-	-
X	Bec-croisé perroquet	2017	<i>Loxia pytyopsittacus</i>	Fringillidae						X	-	-	-	-	LC	LC	-	-	-	x	-	-
	Bouvreuil pivoine	2021	<i>Pyrrhula pyrrhula</i>	Fringillidae	X			X			C	LC	VU	NA	LC	LC	-	-	-	x	-	-
	Grosbec casse-noyaux	2021	<i>Coccothraustes coccothraustes</i>	Fringillidae							-	-	LC	NA	LC	LC	-	-	-	x	-	-
	Bruant lapon	2020	<i>Calcarius lapponicus</i>	Calcariidae						X	-	-	-	NA	LC	LC	x	-	-	-	-	-
	Bruant des neiges	2021	<i>Plectrophenax nivalis</i>	Calcariidae						X	-	-	-	NA	LC	LC	x	-	-	-	-	-
	Bruant jaune	2021	<i>Emberiza citrinella</i>	Emberizidae	X					X	CC	LC	VU	NA	LC	LC	-	-	-	x	-	-
	Bruant zizi	2000	<i>Emberiza cirius</i>	Emberizidae							-	-	LC	-	LC	LC	-	x	-	x	-	-
	Bruant ortolan	2012	<i>Emberiza hortulana</i>	Emberizidae							-	-	EN	-	LC	LC	-	-	x	x	-	-
X	Bruant rustique	2005	<i>Emberiza rustica</i>	Emberizidae							-	-	-	-	VU	VU	-	-	-	x	-	-
	Bruant des roseaux	2021	<i>Emberiza schoeniclus</i>	Emberizidae	X			X			AC	LC	EN	-	LC	LC	-	-	-	x	-	-
	Bruant proyer	2017	<i>Emberiza calandra</i>	Emberizidae							-	-	LC	-	LC	LC	-	-	-	x	-	-
X	Bruant nain	2020	<i>Emberiza pusilla</i>	Emberizidae							-	-	-	-	LC	LC	-	-	-	x	-	-

*hors individus erratiques d'espèces échappées de captivité (Canard de Chiloe, Canard mandarin, Pilet des Bahamas, Sarcelle tachetée, Sarcelle marbrée, Cérépse cendrée, Oie à tête barrée, Tadorne à tête grise, Tadorne de Paradis, Cygne noir, Flamant des Caraïbes, Flamant du Chili, Perruche à collier, ...) ou uniquement observé non vivant sur le site (Macareux moine)
Les espèces échappées de captivité mais ayant des populations établies en France (férales) ont été retenues dans la liste

En vert : espèces nicheuses d'intérêt patrimonial et/ou espèces inscrites à l'annexe I de la Directive Oiseaux

Définitions :

- Régulier : Au moins 3 ans sur 5 (durée du précédent plan de gestion)
- Irrégulier : Entre 1 an sur 10 et 3 ans sur 5
- Occasionnel : Moins d'une fois tous les 10 ans

Intitulés / Sources

- Indice rareté en Picardie (nicheurs) / Référentiel 2009 - Picardie Nature
- Indice menace en Picardie (nicheurs) / Référentiel 2009 - Picardie Nature
- Indice de menace France – Nicheurs / Liste des oiseaux nicheurs, hivernants et de passage en métropole par ordre et par famille (Statuts établis en 2016 pour les populations nicheuses et en 2011 pour les populations hivernantes et de passage)
- Indice de menace France – Hivernants / Liste des oiseaux nicheurs, hivernants et de passage en métropole par ordre et par famille (Statuts établis en 2016 pour les populations nicheuses et en 2011 pour les populations hivernantes et de passage)

- Indice menace en Europe / The IUCN Red List of threatened species (<https://www.iucnredlist.org/>), version 2019-1
- Indice menace mondial / The IUCN Red List of threatened species (<https://www.iucnredlist.org/>), version 2019-1
- Déterminant ZNIEFF hivernants Picardie / Modernisation de l'inventaire des zones naturelles d'intérêt écologique floristique et faunistique de picardie - Méthodologie de l'inventaire. Décembre 2001, Conservatoire des sites naturels de Picardie
- Déterminant ZNIEFF nicheurs Picardie / Modernisation de l'inventaire des zones naturelles d'intérêt écologique floristique et faunistique de picardie - Méthodologie de l'inventaire. Décembre 2001, Conservatoire des sites naturels de Picardie
- Annexe I DO / Directive 2009/147/CE du parlement européen et du conseil du 30 novembre 2009
- Protection nationale / Arrêté du 29 octobre 2009 fixant la liste des oiseaux protégés sur l'ensemble du territoire et les modalités de leur protection. Article 3 ET 4
- EEE France / Liste des espèces animales exotiques envahissantes dont l'introduction est interdite sur le territoire métropolitain (<https://inpn.mnhn.fr/reglementation/protection/listeEspecesParArrete/218030>)
- EEE Picardie / Liste des espèces exotiques envahissantes en Picardie (Picardie Nature)

b) Mammifères

Nouveau taxon depuis le diagnostic de 2016	Dernière mention	Nom scientifique	Nom vernaculaire	Famille	Menace en Picardie	Rareté en Picardie	Déterminant de ZNIEFF	Indice menace en France	Indice menace en Europe	Indice menace mondiale	Annexe II DHFF	Espèces prioritaires du PNA Chiroptères 2016-2025 (ou PRA)	Protection nationale	EEE Picardie	Localisation
Mammifères terrestres (hors chiroptères)															
	2021	<i>Apodemus sylvaticus</i> (Linnaeus, 1758)	Mulot sylvestre	Muridae	LC	C	-	LC	LC	LC	-	-	-	-	
	1990	<i>Arvicola amphibius</i> (Linnaeus, 1758)	Campagnol terrestre	Cricetidae	DD	PC	oui	NT	LC	LC	-	-	-	-	Parc du Marquenterre
	2021	<i>Capreolus capreolus</i> (Linnaeus, 1758)	Chevreuril	Cervidae	LC	CC	-	LC	LC	LC	-	-	-	-	
	2020	<i>Clethrionomys glareolus</i> (Schreber, 1780)	Campagnol roussâtre	Cricetidae	LC	C	-	LC	LC	LC	-	-	-	-	
	2021	<i>Crocidura leucodon</i> (Hermann, 1780)	Crocidure leucode	Soricidae	DD	AR	oui	NT	LC	LC	-	-	-	-	Parc du Marquenterre
	2021	<i>Crocidura russula</i> (Hermann, 1780)	Crocidure musette	Soricidae	LC	C	-	LC	LC	LC	-	-	-	-	
	2021	<i>Erinaceus europaeus</i> Linnaeus, 1758	Hérisson d'Europe	Erinaceidae	LC	CC	-	LC	LC	LC	-	-	oui	-	
	2021	<i>Lepus europaeus</i> Pallas, 1778	Lièvre d'Europe	Leporidae	LC	CC	-	LC	LC	LC	-	-	-	-	
	2018	<i>Martes foina</i> (Erxleben, 1777)	Fouine	Mustelidae	LC	C	-	LC	LC	LC	-	-	-	-	
	2020	<i>Micromys minutus</i> (Pallas, 1771)	Rat des moissons	Muridae	LC	PC	-	LC	LC	LC	-	-	-	-	
	2020	<i>Microtus agrestis</i> (Linnaeus, 1760)	Campagnol agreste	Cricetidae	LC	C	-	LC	LC	LC	-	-	-	-	
	2020	<i>Microtus arvalis</i> (Pallas, 1778)	Campagnol des champs	Cricetidae	LC	C	-	LC	LC	LC	-	-	-	-	
	2020	<i>Microtus subterraneus</i> (de Sélys-Longchamps, 1836)	Campagnol souterrain	Cricetidae	LC	AC	-	LC	LC	LC	-	-	-	-	
	2021	<i>Mus musculus</i> Linnaeus, 1758	Souris grise, Souris domestique	Muridae	LC	AC	-	LC	LC	LC	-	-	-	-	
x	2020	<i>Meles meles</i> (Linnaeus 1758)	Blaireau	Mustelidae	LC	C	-	LC	LC	LC	-	-	-	-	
	2016	<i>Mustela erminea</i> Linnaeus, 1758	Hermine	Mustelidae	NT	AC	oui	LC	LC	LC	-	-	-	-	Parc du Marquenterre
	2021	<i>Mustela nivalis</i> Linnaeus, 1766	Belette d'Europe	Mustelidae	LC	AC	-	LC	LC	LC	-	-	-	-	
	2021	<i>Mustela putorius</i> Linnaeus, 1758	Putois d'Europe, Furet	Mustelidae	LC	C	-	NT	LC	LC	-	-	-	-	
(x)	2014	<i>Myocastor coypus</i> (Molina, 1782)	Ragondin	<i>Myocastoridae</i>	NA	-	-	NA	NA	NA	-	-	-	oui	
	2021	<i>Neomys fodiens</i> (Pennant, 1771)	Crossope aquatique, Musaraigne aquatique,	Soricidae	NT	PC	oui	LC	LC	LC	-	-	oui	-	Parc du Marquenterre

Nouveau taxon depuis le diagnostic de 2016	Dernière mention	Nom scientifique	Nom vernaculaire	Famille	Menace en Picardie	Rareté en Picardie	Déterminant de ZNIEFF	Indice menace en France	Indice menace en Europe	Indice menace mondiale	Annexe II DHFF	Espèces prioritaires du PNA Chiroptères 2016-2025 (ou PRA)	Protection nationale	EEE Picardie	Localisation
			Musaraigne d'eau, Musaraigne porte-rame												
	2021	<i>Ondatra zibethicus</i> (Linnaeus, 1766)	Rat musqué	Cricetidae	NA	-	-	NA	NA	LC	-	-	-	oui	
	2021	<i>Oryctolagus cuniculus</i> (Linnaeus, 1758)	Lapin de garenne	Leporidae	LC	CC	-	NT	NT	NT	-	-	-	-	
	2021	<i>Ovis gmelinii</i> Blyth, 1841	Mouflon de Corse, Mouflon	Bovidae	NA	-	-	-	NE	-	-	-	-	-	
	2019	<i>Rattus norvegicus</i> (Berkenhout, 1769)	Rat surmulot	Muridae	NA	-	-	NA	NA	LC	-	-	-	oui	
	2020	<i>Sciurus vulgaris</i> Linnaeus, 1758	Ecureuil roux	Sciuridae	LC	CC	-	LC	LC	LC	-	-	oui	-	
	2021	<i>Sorex coronatus</i> Millet, 1828	Musaraigne couronnée	Soricidae	LC	AC	-	LC	LC	LC	-	-	-	-	
	2020	<i>Sorex minutus</i> Linnaeus, 1766	Musaraigne pygmée	Soricidae	LC	AC	-	LC	LC	LC	-	-	-	-	
	2021	<i>Sus scrofa</i> Linnaeus, 1758	Sanglier	Suidae	LC	C	-	LC	LC	LC	-	-	-	-	
	2020	<i>Talpa europaea</i> Linnaeus, 1758	Taupe d'Europe	Talpidae	LC	C	-	LC	LC	LC	-	-	-	-	
	2020	<i>Vulpes vulpes</i> (Linnaeus, 1758)	Renard roux	Canidae	LC	CC	-	LC	LC	LC	-	-	-	-	
Mammifères marins															
	2021	<i>Halichoerus grypus</i> (Fabricius, 1791)	Phoque gris	Phocidae	VU	E	-	NT	LC	LC	oui	-	oui	-	DPM
	2021	<i>Phoca vitulina</i> Linnaeus, 1758	Phoque veau marin	Phocidae	VU	RR	-	NT	LC	LC	oui	-	oui	-	DPM
	2020	<i>Phocoena phocoena</i> (Linnaeus, 1758)	Marsouin commun	Phocoenidae	DD	E	-	NT	VU	LC	oui	-	oui	-	
Chiroptères															
	2020	<i>Barbastella barbastellus</i> (Schreber, 1774)	Barbastelle d'Europe	Vespertilionidae	EN	R	oui	LC	VU	NT	oui	(oui)	oui	-	Parc du Marquenterre
	2021	<i>Eptesicus serotinus</i> (Schreber, 1774)	Sérotine commune	Vespertilionidae	NT	AC	oui	LC	LC	LC	-	oui	oui	-	Parc du Marquenterre
X	2020	<i>Myotis daubentonii</i> (Kuhl, 1817)	Murin de Daubenton	Vespertilionidae	LC	C	oui	LC	LC	LC	-	-	oui	-	Parc du Marquenterre
	2020	<i>Myotis emarginatus</i> (É. Geoffroy Saint-Hilaire, 1806)	Murin à oreilles échanquées	Vespertilionidae	LC	AC	oui	LC	LC	LC	oui	-	oui	-	Parc du Marquenterre
X	2020	<i>Myotis myotis</i> (Borkhausen, 1797)	Grand murin	Vespertilionidae	EN	AC	oui	LC	LC	LC	oui	(oui)	oui	-	Parc du Marquenterre

Nouveau taxon depuis le diagnostic de 2016	Dernière mention	Nom scientifique	Nom vernaculaire	Famille	Menace en Picardie	Rareté en Picardie	Déterminant de ZNIEFF	Indice menace en France	Indice menace en Europe	Indice menace mondiale	Annexe II DHFF	Espèces prioritaires du PNA Chiroptères 2016-2025 (ou PRA)	Protection nationale	EEE Picardie	Localisation
	2020	<i>Myotis mystacinus</i> (Kuhl, 1817)	Murin à moustaches, Vespertilion à moustaches	Vespertilionidae	LC	AC	oui	LC	LC	LC	-	-	oui	-	Parc du Marquenterre
X	2020	<i>Myotis nattereri</i> (Kuhl, 1817)	Murin de Natterer	Vespertilionidae	LC	AC	-	LC	LC	LC	-	-	oui	-	Parc du Marquenterre
X	2020	<i>Nyctalus leisleri</i> (Kuhl, 1817)	Noctule de Leisler	Vespertilionidae	NT	AR	oui	NT	LC	LC	-	oui	oui	-	Parc du Marquenterre
	2020	<i>Nyctalus noctula</i> (Schreber, 1774)	Noctule commune	Vespertilionidae	VU	PC	oui	VU	LC	LC	-	oui	oui	-	Parc du Marquenterre
X	2021	<i>Pipistrellus kuhlii</i> (Kuhl, 1817)	Pipistrelle de Kuhl	Vespertilionidae	DD	-	oui	LC	LC	LC	-	-	oui	-	Parc du Marquenterre
	2020	<i>Pipistrellus nathusii</i> (Keyserling & Blasius, 1839)	Pipistrelle de Nathusius	Vespertilionidae	NT	PC	-	NT	LC	LC	-	oui	oui	-	Parc du Marquenterre
	2020	<i>Pipistrellus pipistrellus</i> (Schreber, 1774)	Pipistrelle commune	Vespertilionidae	LC	CC	oui	NT	LC	LC	-	oui	oui	-	Parc du Marquenterre
X	2020	<i>Pipistrellus pygmaeus</i> (Leach, 1825)	Pipistrelle pygmée	Vespertilionidae	DD	-	-	LC	LC	LC	-	-	oui	-	Parc du Marquenterre
	2020	<i>Plecotus austriacus</i> (J. B. Fischer, 1829)	Oreillard gris, Oreillard méridional	Vespertilionidae	DD	-	oui	LC	LC	LC	-	-	oui	-	Parc du Marquenterre
X	2020	<i>Rhinolophus ferrumequinum</i> (Schreber, 1774)	Grand rhinolophe	Rhinolophidae	VU	AC	oui	LC	NT	LC	oui	oui	oui	-	Parc du Marquenterre

Remarque : Rorqual commun car uniquement 1 individu échoué sur la plage en 2020

(x) = Taxon rajouté au diagnostic de 2016 mais observé auparavant

c) Amphibiens et Reptiles

Nouveau taxon depuis le diagnostic de 2016	Dernière mention	Nom scientifique	Nom vernaculaire	Ordre	Menace en Picardie	Rareté en Picardie	Menace en France	Déterminant de ZNIEFF	Annexe II de la DHFF	Protection nationale	EEE	Localisation
Amphibiens												
	2021	<i>Bufo bufo</i> (Linnaeus, 1758)	Crapaud commun (Le)	Anura	LC	C	LC	-	-	oui	-	-
	2021	<i>Epidalea calamita</i> (Laurenti, 1768)	Crapaud calamite (Le)	Anura	VU	AR	LC	oui	-	oui	-	Parc et Anse Bidard
	2021	<i>Hyla arborea</i> (Linnaeus, 1758)	Rainette verte (La)	Anura	VU	PC	NT	oui	-	oui	-	Pannes de l'Entrée, Parc et Anse Bidard
X	2021	<i>Pelophylax kl. esculentus</i> (Linnaeus, 1758)	Grenouille verte (La), Grenouille commune	Anura	DD	C	NT	-	-	-	-	-
	2010	<i>Pelophylax ridibundus</i> (Pallas, 1771)	<i>Grenouille rieuse</i>	<i>Anura</i>	<i>NA</i>	-	<i>LC</i>	-	-	<i>oui</i>	<i>X</i>	-
	2021	<i>Rana temporaria</i> Linnaeus, 1758	Grenouille rousse (La)	Anura	LC	C	LC	-	-	oui	-	-
	2021	<i>Ichthyosaura alpestris</i> (Laurenti, 1768)	Triton alpestre (Le)	Urodela	LC	AC	LC	-	-	oui	-	-
	2021	<i>Lissotriton vulgaris</i> (Linnaeus, 1758)	Triton ponctué (Le)	Urodela	NT	AC	NT	oui	-	oui	-	Parc (pannes de l'entrée, mare à incendie, mare du paddock, petit parcours)
	2021	<i>Triturus cristatus</i> (Laurenti, 1768)	Triton crêté (Le)	Urodela	VU	PC	NT	oui	X	oui	-	Parc (pannes de l'entrée, mare à incendie, mare du paddock) - Egalement en été sur le petit parcours
Reptiles												
X	2016	<i>Anguis fragilis</i> Linnaeus, 1758	Orvet fragile (L')	Squamata	LC	C	LC	-	-	oui	-	-
	1992	<i>Natrix helvetica</i> (Lacepède, 1789)	Couleuvre helvétique (La)	Squamata	LC	AC	LC	oui	-	oui	-	Parc
	2018	<i>Podarcis muralis</i> (Laurenti, 1768)	Lézard des murailles (Le)	Squamata	LC	AC	LC	oui	-	oui	-	Parc
	2021	<i>Zootoca vivipara</i> (Lichtenstein, 1823)	Lézard vivipare (Le)	Squamata	LC	C	LC	-	-	oui	-	-

Remarque : Tortue de Kemp supprimée du diagnostic car uniquement 1 individu échoué mort sur la plage

d) Poissons

Nouveau taxon depuis le diagnostic de 2016	Dernière mention	Nom scientifique	Nom vernaculaire	Menace en Picardie	Rareté en Picardie	Indice menace en France	Indice menace en Europe	Indice menace mondiale	Annexe II de la DHFF	Déterminant de ZNIEFF	Localisation
	2019	<i>Abramis brama (Linnaeus, 1758)</i>	Brème commune	LC	AC	LC	LC	LC	-	-	Plan d'eau du 10
	2021	<i>Anguilla anguilla (Linnaeus, 1758)</i>	Anguille d'Europe	EN	AC	CR	CR	CR	-	oui	Sur plusieurs plans d'eau et fossés
	2009	<i>Barbatula barbatula (Linnaeus, 1758)</i>	Loche franche	LC	RR	LC	LC	LC	-	-	-
(x)	2009	<i>Chelon ramada (Risso, 1827)</i>	Mulet porc	-	-	LC	LC	LC	-	-	-
X	2019	<i>Cyprinus carpio Linnaeus, 1758</i>	Carpe commune	NA	AC	LC	VU	VU	-	-	Plan d'eau du 9 intérieur et du 10
	2019	<i>Esox lucius Linnaeus, 1758</i>	Brochet	NT	PC	VU	-	LC	-	oui	Plan d'eau du 9 extérieur
	2021	<i>Gasterosteus aculeatus Linnaeus, 1758</i>	Epinoche	LC	C	LC	LC	LC	-	-	Tous les plans d'eau douce
	2019	<i>Gobio gobio (Linnaeus, 1758)</i>	Goujon	LC	AC	DD	LC	LC	-	-	-
X	2019	<i>Gymnocephalus cernua (Linnaeus, 1758)</i>	Grémille	-	-	LC	LC	LC	-	-	-
	2009	<i>Leuciscus leuciscus (Linnaeus, 1758)</i>	Vandoise	NT	AC	DD	LC	LC	-	oui	-
	2019	<i>Perca fluviatilis Linnaeus, 1758</i>	Perche	LC	C	LC	LC	LC	-	-	-
(x)	2014	<i>Petromyzon marinus Linnaeus, 1758</i>	Lamproie marine	RR	CR	EN	LC	LC	oui	oui	Estuaire
	2009	<i>Platichthys flesus (Linnaeus, 1758)</i>	Flet commun	-	-	DD	LC	LC	-	-	-
X	2019	<i>Pomatoschistus microps (Krøyer, 1838)</i>	Gobie tacheté	-	-	DD	LC	LC	-	-	-
	2019	<i>Pungitius laevis (Cuvier, 1829)</i>	Epinocchette	LC	C	LC	LC	LC	-	-	Tous les plans d'eau douce
	2019	<i>Rutilus rutilus (Linnaeus, 1758)</i>	Gardon	LC	AC	LC	LC	LC	-	-	Plan d'eau du 9 extérieur et du 10
	2019	<i>Scardinius erythrophthalmus (Linnaeus, 1758)</i>	Rotengle	LC	AC	LC	LC	LC	-	-	Plan d'eau du 9 intérieur
	2009	<i>Tinca tinca (Linnaeus, 1758)</i>	Tanche	LC	AC	LC	LC	LC	-	-	-

(x) = Taxon rajouté au diagnostic de 2016 mais observé auparavant

e) Odonates

Nouveau taxon depuis le diagnostic de 2016	Dernière mention	Nom scientifique	Nom vernaculaire	Menace en Picardie	Rareté en Picardie	Déterminant de ZNIEFF	Annexe II de la DHFF	Inscription au PNA 2020-2030	Remarques
	2020	<i>Aeshna affinis</i> Vander Linden, 1820	Aeschne affine	LC	AR	oui	-	-	Ponctuellement sur le Parc et l'Anse Bidard
	2021	<i>Aeshna cyanea</i> (O.F. Müller, 1764)	Aeschne bleue (L')	LC	C	-	-	-	-
X	2018	<i>Aeshna isoceles</i> (O.F. Müller, 1767)	Aeschne isocèle	EN	R	oui	-	-	1 donnée en juillet 2018 sur l'Anse Bidard
	2021	<i>Aeshna mixta</i> Latreille, 1805	Aeschne mixte	LC	AC	-	-	-	-
	2021	<i>Anax imperator</i> Leach, 1815	Anax empereur (L')	LC	C	-	-	-	-
	2019	<i>Anax parthenope</i> (Selys, 1839)	Anax napolitain (L')	LC	PC	-	-	-	Rarement
	2017	<i>Brachytron pratense</i> (O.F. Müller, 1764)	Aeschne printanière (L')	NT	PC	oui	-	-	-
	2021	<i>Calopteryx splendens</i> (Harris, 1780)	Caloptéryx éclatant	LC	C	-	-	-	-
	2004	<i>Ceriagrion tenellum</i> (Villers, 1789)	Agrion délicat	LC	PC	-	-	-	Non revu depuis 2004
	2021	<i>Chalcolestes viridis</i> (Vander Linden, 1825)	Leste vert	LC	AC	-	-	-	-
	2021	<i>Coenagrion puella</i> (Linnaeus, 1758)	Agrion jouvencelle	LC	C	-	-	-	-
	2017	<i>Coenagrion pulchellum</i> (Vander Linden, 1825)	Agrion joli	NT	PC	oui	-	oui	Rare
	2021	<i>Coenagrion scitulum</i> (Rambur, 1842)	Agrion mignon (L')	LC	PC	-	-	-	-
	2017	<i>Cordulia aenea</i> (Linnaeus, 1758)	Cordulie bronzée (La)	LC	AC	-	-	-	-
	2021	<i>Crocothemis erythraea</i> (Brullé, 1832)	Crocothémis écarlate (Le)	LC	AC	-	-	-	-
	2021	<i>Enallagma cyathigerum</i> (Charpentier, 1840)	Agrion porte-coupe	LC	C	-	-	-	-
	2001	<i>Erythromma lindenii</i> (Selys, 1840)	Agrion de Vander Linden, Nâïade de Vander Linden	LC	PC	-	-	-	Uniquement 2 données
	2019	<i>Erythromma najas</i> (Hansemann, 1823)	Nâïade aux yeux rouges (La)	LC	AC	-	-	-	-
	2017	<i>Erythromma viridulum</i> (Charpentier, 1840)	Nâïade au corps vert (La)	LC	PC	-	-	-	-
X	2017	<i>Gomphus pulchellus</i> Selys, 1840	Gomphe gentil	LC	AC	-	-	-	-
X	2019	<i>Hemianax ephippiger</i> (Burmeister, 1839)	Anax porte-selle (L')	NA	-	-	-	-	1 donnée en octobre 2019 sur l'Anse Bidard
	2021	<i>Ischnura elegans</i> (Vander Linden, 1820)	Agrion élégant	LC	C	-	-	-	-
	2021	<i>Ischnura pumilio</i> (Charpentier, 1825)	Agrion nain (L')	LC	PC	-	-	-	Rarement - Sur l'Anse Bidard et le Parc
	2021	<i>Lestes barbarus</i> (Fabricius, 1798)	Leste sauvage	NT	AR	oui	-	-	Assez fréquent
	2012	<i>Leucorrhinia pectoralis</i> (Charpentier, 1825)	Leucorrhine à gros thorax (La)	CR	R	oui	oui	oui (prioritaire)	Uniquement une donnée en mai 2012 sur l'Anse Bidard
	2021	<i>Libellula depressa</i> Linnaeus, 1758	Libellule déprimée (La)	LC	C	-	-	-	-
	2017	<i>Libellula fulva</i> O.F. Müller, 1764	Libellule fauve (La)	LC	AC	-	-	-	-
	2021	<i>Libellula quadrimaculata</i> Linnaeus, 1758	Libellule à quatre taches (La)	LC	PC	-	-	-	-
	2021	<i>Orthetrum cancellatum</i> (Linnaeus, 1758)	Orthétrum réticulé (L')	LC	C	-	-	-	-
	1994	<i>Orthetrum coerulescens</i> (Fabricius, 1798)	Orthétrum bleuissant	NT	AR	oui	-	-	-
	2008	<i>Platycnemis pennipes</i> (Pallas, 1771)	Agrion à larges pattes, Pennipatte bleuâtre	LC	C	-	-	-	-
	2021	<i>Pyrrhosoma nymphula</i> (Sulzer, 1776)	Petite nymphe au corps de feu (La)	LC	C	-	-	-	-
	2004	<i>Somatochlora flavomaculata</i> (Vander Linden, 1825)	Cordulie à taches jaunes (La)	VU	AR	oui	-	-	Uniquement une donnée en août 2004 sur l'Anse Bidard
	2021	<i>Sympecma fusca</i> (Vander Linden, 1820)	Leste brun	LC	AC	-	-	-	-
	2004	<i>Sympetrum danae</i> (Sulzer, 1776)	Sympétrum noir	VU	R	oui	-	oui	-
(x)	2005	<i>Sympetrum flaveolum</i> (Linnaeus, 1758)	Sympétrum jaune d'or (Le)	DD	R	oui	-	oui	1 seule donnée
	2019	<i>Sympetrum fonscolombii</i> (Selys, 1840)	Sympétrum de Fonscolombe (Le)	LC	AR	oui	-	-	Rare

Nouveau taxon depuis le diagnostic de 2016	Dernière mention	Nom scientifique	Nom vernaculaire	Menace en Picardie	Rareté en Picardie	Déterminant de ZNIEFF	Annexe II de la DHFF	Inscription au PNA 2020-2030	Remarques
	2021	<i>Sympetrum meridionale</i> (Selys, 1841)	Sympétrum méridional (Le)	LC	RR	-	-	-	De moins en moins rare
	2021	<i>Sympetrum sanguineum</i> (O.F. Müller, 1764)	Sympétrum sanguin (Le), Sympétrum rouge sang (Le)	LC	C	-	-	-	-
	2021	<i>Sympetrum striolatum</i> (Charpentier, 1840)	Sympétrum fascié (Le)	LC	C	-	-	-	-
	2003	<i>Sympetrum vulgatum</i> (Linnaeus, 1758)	Sympétrum vulgaire (Le)	DD	R	oui	-	oui	Uniquement 1 donnée en 2003

(x) = Taxon rajouté au diagnostic de 2016 mais observé auparavant

f) Orthoptères

Nouveau taxon depuis le diagnostic de 2016	Dernière mention	Nom scientifique	Nom vernaculaire	Famille	Menace en Picardie	Rareté en Picardie	Indice priorité nationale (entre parenthèses : si différent sur domaine némorale)	Déterminant de ZNIEFF	Localisation
	2021	<i>Chorthippus albomarginatus</i> (De Geer, 1773)	Criquet marginé	Acrididae	LC	AR	4	oui	Parc, Anse Bidard
X	2020	<i>Chrysochraon dispar</i> (Germar, 1834)	Criquet des clairières	Acrididae	LC	AC	4	-	Anse Bidard
	2018	<i>Conocephalus dorsalis</i> (Latreille, 1804)	Conocéphale des Roseaux	Tettigoniidae	VU	PC	3(2)	oui	Parc, Anse Bidard
	2021	<i>Conocephalus fuscus</i> (Fabricius, 1793)	Conocéphale bigarré, Xiphidion Brun	Tettigoniidae	LC	C	4	-	-
	2021	<i>Gomphocerippus biguttulus</i> (Linnaeus, 1758)	Criquet mélodieux, Oedipode bimouchetée	Acrididae	LC	-	4	-	-
	2018	<i>Gomphocerippus brunneus</i> (Thunberg, 1815)	Criquet duettiste, Sauteriot	Acrididae	LC	-	4	-	-
	2021	<i>Gomphocerippus rufus</i> (Linnaeus, 1758)	Gomphocère roux, Gomphocère, Gomphocère fauve	Acrididae	LC	C	4	-	-
	2021	<i>Gryllotalpa gryllotalpa</i> (Linnaeus, 1758)	Courtilière commune, Courtilière, Taupe-Grillon, Perce-chaussée, Taupette, Avant-taupe, Ecrevisse de terre, Loup de terre	Gryllotalpidae	VU	AR	4(2)	oui	Parc
	2021	<i>Gryllus campestris</i> Linnaeus, 1758	Grillon champêtre, Grillon des champs, Gril, Riquet, Cricri, Grésillon, Grillon sauvage, Petit Cheval du Bon Dieu, Grill	Gryllidae	LC	AC	4	-	-
X	2021	<i>Leptophyes punctatissima</i> (Bosc, 1792)	Leptophye ponctuée, Sauterelle ponctuée, Barbitiste trèsponctué	Tettigoniidae	LC	C	4	-	-
	2013	<i>Meconema thalassinum</i> (De Geer, 1773)	Méconème tambourinaire, Méconème varié, Sauterelle des Chânes	Tettigoniidae	LC	AC	4	-	-
	2021	<i>Myrmeleotettix maculatus</i> (Thunberg, 1815)	Gomphocère tacheté, Gomphocère double-signé	Acrididae	NT	AR	4(3)	oui	Parc, Banc de l'Islette
	2002	<i>Nemobius sylvestris</i> (Bosc, 1792)	Grillon des bois, Grillon forestier, Nemobie forestier, Némobie forestière	Trigonidiidae	LC	C	4	-	-
	2021	<i>Oedipoda caerulescens</i> (Linnaeus, 1758)	OEdipode turquoise, Criquet à ailes bleues et noires, Criquet bleu, Criquet rubané, OEdipode bleue, Oedipode bleuâtre	Acrididae	LC	AR	4	oui	Parc, Banc de l'Islette

Nouveau taxon depuis le diagnostic de 2016	Dernière mention	Nom scientifique	Nom vernaculaire	Famille	Menace en Picardie	Rareté en Picardie	Indice priorité nationale (entre parenthèses : si différent sur domaine némorale)	Déterminant de ZNIEFF	Localisation
	2021	<i>Omocestus rufipes</i> (Zetterstedt, 1821)	Criquet noir-ébène	Acrididae	NT	PC	4	oui	Parc
X	2020	<i>Phaneroptera falcata</i> (Poda, 1761)	Phanéroptère commun	Tettigoniidae	LC	AC	4	-	Anse Bidard
	2019	<i>Pholidoptera griseoptera</i> (De Geer, 1773)	Decticelle cendrée, Ptérolèpe aptère	Tettigoniidae	LC	CC	4	-	-
	2021	<i>Platycleis albopunctata</i> (Goeze, 1778)	Decticelle grisâtre, Dectique gris	Tettigoniidae	NT	PC	4	oui	Parc, Banc de l'Islette
	2021	<i>Pseudochorthippus parallelus</i> (Zetterstedt, 1821)	Criquet des pâtures, Oedipode parallèle	Acrididae	LC	CC	4	-	-
	2021	<i>Roeseliana roeselii</i> (Hagenbach, 1822)		Tettigoniidae	LC	-	4	-	-
X	2021	<i>Ruspolia nitidula</i> (Scopoli, 1786)	Conocéphale gracieux, Conocéphale mandibulaire	Tettigoniidae	LC	C	4	-	-
	2021	<i>Stethophyma grossum</i> (Linnaeus, 1758)	Criquet ensanglanté, Â'dipode ensanglantée	Acrididae	NT	AC	4(3)	oui	Parc, Anse Bidard
	2021	<i>Tetrix ceperoi</i> (Bolàvar, 1887)	Tétrix des vasières	Tetrigidae	LC	AR	4	oui	Anse Bidard
	2003	<i>Tetrix subulata</i> (Linnaeus, 1758)	Tétrix riverain, Tétrix subulé, Tétrix subulée, Criquet à corselet allongé	Tetrigidae	LC	PC	4	-	-
	2002	<i>Tetrix undulata</i> (Sowerby, 1806)	Tétrix forestier, Tétrix des clairières, Tétrix commun	Tetrigidae	LC	PC	4	-	-
	2021	<i>Tettigonia viridissima</i> (Linnaeus, 1758)	Grande Sauterelle verte, Sauterelle verte (des prés), Tettigonie verte, Sauterelle à coutelas	Tettigoniidae	LC	CC	4	-	-

g) Dermaptères

Nouveau taxon depuis le diagnostic de 2016	Dernière mention	Nom scientifique	Nom vernaculaire	Menace en Picardie	Rareté en Picardie	Commentaires et localisation
X	2021	<i>Forficula auricularia</i> Linnaeus, 1758	Forficule, Pince-oreille, Perce-oreille	CC	LC	
	2018	<i>Labidura riparia</i> (Pallas, 1773)	Perce-oreille des plages	R	EN	Laisses de mer face au Banc de l'Islette

h) Rhopalocères

Nouveau taxon depuis le diagnostic de 2016	Dernière mention	Nom scientifique	Nom vernaculaire	Menace en Picardie	Rareté en Picardie	Déterminant de ZNIEFF	Localisation
	2021	<i>Aglais io</i> (Linnaeus, 1758)	Paon-du-jour	LC	CC	-	-
	2021	<i>Aglais urticae</i> (Linnaeus, 1758)	Petite Tortue (La), Vanesse de l'Ortie (La), Petit-Renard (Le)	LC	CC	-	-

Nouveau taxon depuis le diagnostic de 2016	Dernière mention	Nom scientifique	Nom vernaculaire	Menace en Picardie	Rareté en Picardie	Déterminant de ZNIEFF	Localisation
	2019	<i>Anthocharis cardamines</i> (Linnaeus, 1758)	Aurore (L')	LC	C	-	-
	2021	<i>Aphantopus hyperantus</i> (Linnaeus, 1758)	Tristan (Le)	LC	C	-	-
	2018	<i>Araschnia levana</i> (Linnaeus, 1758)	Carte géographique (La), Jaspé (Le)	LC	C	-	-
X	2019	<i>Argynnis paphia</i> (Linnaeus, 1758)	Tabac d'Espagne (Le), Nacré vert (Le), Barre argentée (La), Empereur (L')	LC	PC	-	-
	2018	<i>Aricia agestis</i> (Denis & Schiffermüller, 1775)	Collier-de-corail (Le), Argus brun (L')	LC	C	-	-
	2021	<i>Callophrys rubi</i> (Linnaeus, 1758)	Thécla de la Ronce (La), Argus vert (L')	LC	PC	-	-
X	2020	<i>Celastrina argiolus</i> (Linnaeus, 1758)	Azuré des Nerpruns (L'), Argus à bande noire (L'), Argus bordé (L'), Argiolus (L')	LC	C	-	-
	2021	<i>Coenonympha pamphilus</i> (Linnaeus, 1758)	Fadet commun (Le), Procris (Le), Petit Papillon des foins (Le), Pamphile (Le)	LC	C	-	-
(x)	2006	<i>Colias alfacariensis</i> Ribbe, 1905	Fluoré (Le)	LC	AR	oui	1 donnée sur le Parc
	2021	<i>Colias crocea</i> (Geoffroy in Fourcroy, 1785)	Souci (Le)	LC	C	-	-
X	2017	<i>Colias hyale</i> (Linnaeus, 1758)	Soufré (Le), Piéride soufrée (La), Soufre (Le), Faux Soufré (Le)	DD		-	1 donnée sur le Parc
	2021	<i>Gonepteryx rhamni</i> (Linnaeus, 1758)	Citron	LC	C	-	-
	2021	<i>Hipparchia semele</i> (Linnaeus, 1758)	Agrete (L')	VU	RR	oui	Fréquent sur les zones de pelouses dunaires et leurs lisières
	2014	<i>Lasiommata megera</i> (Linnaeus, 1767)	Mégère (La), Satyre (Le)	NT	PC	-	2 données sur le Parc
X	2018	<i>Leptidea sinapis</i> (Linnaeus, 1758)	Piéride de la Moutarde	LC	AC	-	-
X	2018	<i>Limenitis camilla</i> (Linnaeus, 1764)	Petit sylvain	LC	AC	-	-
	2021	<i>Lycaena phlaeas</i> (Linnaeus, 1760)	Cuivré commun (Le), Argus bronzé (L'), Bronzé (Le)	LC	AC	-	-
	2021	<i>Maniola jurtina</i> (Linnaeus, 1758)	Myrtil (Le), Myrtille (Le), Jurtine (La), Janire (La)	LC	CC	-	-
	2021	<i>Melanargia galathea</i> (Linnaeus, 1758)	Demi-Deuil (Le), Échiquier (L'), Échiquier commun (L'), Arge galathée (L')	LC	C	-	-
X	2018	<i>Nymphalis polychloros</i> (Linnaeus, 1758)	Grande Tortue (La), Vanesse de l'Orme (La), Grand-Renard (Le), Doré (Le)	LC	PC	-	1 donnée sur le Parc
	2018	<i>Ochlodes sylvanus</i> (Esper, 1777)	Sylvaine (La), Sylvain (Le), Sylvine (La)	LC	C	-	-
	2020	<i>Papilio machaon</i> Linnaeus, 1758	Machaon (Le), Grand Porte-Queue (Le)	LC	C	-	-
	2021	<i>Pararge aegeria</i> (Linnaeus, 1758)	Tircis (Le), Argus des Bois (L'), Égérie (L')	LC	CC	-	-
	2021	<i>Pieris brassicae</i> (Linnaeus, 1758)	Piéride du Chou (La), Grande Piéride du Chou (La), Papillon du Chou (Le)	LC	C	-	-
	2021	<i>Pieris napi</i> (Linnaeus, 1758)	Piéride du Navet (La), Papillon blanc veiné de vert (Le)	LC	C	-	-
	2021	<i>Pieris rapae</i> (Linnaeus, 1758)	Piéride de la Rave (La), Petit Blanc du Chou (Le), Petite Piéride du Chou (La)	LC	CC	-	-
	2021	<i>Polygonia c-album</i> (Linnaeus, 1758)	Le Robert-le-Diable	LC	C	-	-
	2021	<i>Polyommatus icarus</i> (Rottemburg, 1775)	Azuré de la Bugrane (L'), Argus bleu (L'), Azuré d'Icare (L'), Icare (L'), Lycène Icare (Le), Argus Icare (L')	LC	C	-	-
X	2018	<i>Pyrgus malvae</i> (Linnaeus, 1758)	Hespérie de la Mauve	LC	PC	-	-
	2021	<i>Pyronia tithonus</i> (Linnaeus, 1771)	Amarylles (L'), Satyre tithon (Le), Titon (Le)	LC	C	-	-

Nouveau taxon depuis le diagnostic de 2016	Dernière mention	Nom scientifique	Nom vernaculaire	Menace en Picardie	Rareté en Picardie	Déterminant de ZNIEFF	Localisation
	2008	<i>Thymelicus lineola</i> (Ochsenheimer, 1808)	Hespérie du Dactyle (L'), Hespérie européenne (au Canada) (L'), Ligné (Le), Hespérie orangée (L')	LC	PC	-	1 donnée
	2018	<i>Thymelicus sylvestris</i> (Poda, 1761)	Hespérie de la Houque (L'), Thaumás (Le), Bande noire (La)	LC	PC	-	1 donnée sur le Parc
	2021	<i>Vanessa atalanta</i> (Linnaeus, 1758)	Le Vulcain	LC	CC	-	-
	2021	<i>Vanessa cardui</i> (Linnaeus, 1758)	Vanesse des Chardons (La), Belle-Dame (La)	LC	C	-	-

(x) = Taxon rajouté au diagnostic de 2016 mais observé auparavant

i) Hétérocères

Dernière mention	Nom scientifique	Nom vernaculaire	Famille	Déterminant de ZNIEFF	Éléments sur la rareté/l'écologie
2005	<i>Abrostola tripartita</i> (Hufnagel, 1766)	Plusie de l'ortie	Noctuidae	-	
2002	<i>Abrostola triplasia</i> (Linnaeus, 1758)	Plusie à lunettes (La)	Noctuidae	-	
2007	<i>Acasis viretata</i> (Hübner, 1799)	Lobophore verdâtre	Geometridae	-	
2020	<i>Acherontia atropos</i> (Linnaeus, 1758)	Sphinx Tête-de-Mort (Le)	Sphingidae	-	
2005	<i>Achlya flavicornis</i> (Linnaeus, 1758)	Flavicorne	Drepanidae	-	
2017	<i>Acleris hastiana</i> (Linnaeus, 1758)	-	Tortricidae	-	
2021	<i>Acronicta aceris</i> (Linnaeus, 1758)	Noctuelle de l'Erable (La)	Noctuidae	-	
2002	<i>Acronicta auricoma</i> (Denis & Schiffermüller, 1775)	Chevelure dorée	Noctuidae	-	
2016	<i>Acronicta leporina</i> (Linnaeus, 1758)	Noctuelle-Lièvre (La)	Noctuidae	-	
2021	<i>Acronicta megacephala</i> (Denis & Schiffermüller, 1775)	Noctuelle mégacéphale (La)	Noctuidae	-	
2021	<i>Acronicta psi</i> (Linnaeus, 1758)	Psi (Le)	Noctuidae	-	
2021	<i>Acronicta rumicis</i> (Linnaeus, 1758)	Noctuelle de la Patience (La)	Noctuidae	-	
2021	<i>Acronicta tridens</i> (Denis & Schiffermüller, 1775)	Trident	Noctuidae	-	
2015	<i>Actebia praecox</i> (Linnaeus, 1758)	Noctuelle précoce	Noctuidae	oui	Très rare en Picardie - Exclusivement littorale
2021	<i>Aglossa pinguinalis</i> (Linnaeus, 1758)	Teigne de la graisse (La)	Pyralidae	-	
2005	<i>Agonopterix curvipunctosa</i> (Haworth, 1811)	-	Depressariidae	-	Espèce psammophile peu commune
2005	<i>Agriphila latistria</i> (Haworth, 1811)	-	Crambidae	-	Espèce psammophile peu commune
2020	<i>Agrius convolvuli</i> (Linnaeus, 1758)	Sphinx du Liseron (Le)	Sphingidae	-	
2015	<i>Agrotis exclamationis</i> (Linnaeus, 1758)	Point d'Exclamation (Le)	Noctuidae	-	
2001	<i>Agrotis ipsilon</i> (Hufnagel, 1766)	Noctuelle baignée (La)	Noctuidae	-	
2015	<i>Agrotis puta</i> (Hübner, 1803)	Noctuelle des Renouées (La)	Noctuidae	-	
2008	<i>Agrotis ripae</i> (Hübner, 1823)	Noctuelle du littoral (La)	Noctuidae	oui	Très rare en Picardie - Exclusivement littorale (halophile)
2015	<i>Agrotis segetum</i> (Denis & Schiffermüller, 1775)	Noctuelle des Moissons (La)	Noctuidae	-	
2016	<i>Agrotis vestigialis</i> (Hufnagel, 1766)	Porte-Flèches (Le)	Noctuidae	oui	Espèce psammophile - Commune sur le littoral mais rare en Picardie

Dernière mention	Nom scientifique	Nom vernaculaire	Famille	Déterminant de ZNIEFF	Éléments sur la rareté/l'écologie
2003	<i>Alcis repandata</i> (Linnaeus, 1758)	Boarmie recourbée (La)	Geometridae	-	
2008	<i>Allophytes oxyacanthae</i> (Linnaeus, 1758)	Aubépine (L')	Noctuidae	-	
2002	<i>Alsophila aescularia</i> (Denis & Schiffermüller, 1775)	Phalène du Marronnier (La), Alsophile printanière (L')	Geometridae	-	Rare en France, liée à la Lysimaque commune
2008	<i>Amphipoea fucosa</i> (Freyer, 1830)	Noctuelle enluminée (La)	Noctuidae	oui	Espèce commune sur le littoral - Exceptionnelle à l'intérieur des terres
2005	<i>Amphipyra pyramidea</i> (Linnaeus, 1758)	Pyramide (La)	Noctuidae	-	
2005	<i>Anania coronata</i> (Hufnagel, 1767)	Pyrale du Sureau	Pyralidae	-	
2005	<i>Anania hortulata</i> (Linnaeus, 1758)	Pyrale de l'Ortie	Pyralidae	-	
2005	<i>Anarta trifolii</i> (Hufnagel, 1766)	Noctuelle de l'Ansérine (La)	Noctuidae	-	
2005	<i>Anchoscelis lunosa</i> (Haworth, 1809)	Xanthie lunulée (La)	Noctuidae	-	
2005	<i>Anerastia lotella</i> (Hübner, 1813)	-	Pyralidae	-	Espèce psammophile peu commune
2015	<i>Anthophila fabriciana</i> (Linnaeus, 1767)	-	Choreutidae	-	
2002	<i>Anticollix sparsata</i> (Treitschke, 1828)	Larentie mouchetée (La)	Geometridae	-	
2008	<i>Apamea crenata</i> (Hufnagel, 1766)	Campagnarde (La)	Noctuidae	-	
2005	<i>Apamea lithoxylaea</i> (Denis & Schiffermüller, 1775)	Doucette (La)	Noctuidae	-	
2005	<i>Apamea monoglypha</i> (Hufnagel, 1766)	Monoglyphe (La)	Noctuidae	-	
2004	<i>Apamea oblonga</i> (Haworth, 1809)	Noctuelle oblongue (La)	Noctuidae	oui	
2002	<i>Apamea remissa</i> (Hübner, 1809)	Brouillée (La)	Noctuidae	-	
2008	<i>Apamea scolopacina</i> (Esper, 1788)	Noctuelle mignonne (La)	Noctuidae	-	
2008	<i>Apamea sordens</i> (Hufnagel, 1766)	Noctuelle basilaire (La)	Noctuidae	-	
2005	<i>Aporophyla australis</i> (Boisduval, 1829)	Xyline australe (La)	Noctuidae	oui	Espèce liée au littoral
2005	<i>Arctia caja</i> (Linnaeus, 1758)	Ecaille Martre (L'), Hérissonne (La)	Erebidae	-	
2021	<i>Arctia villica</i> (Linnaeus, 1758)	Ecaille fermière (L'), Ecaille villageoise (L')	Erebidae	oui	Espèce thermophile
2016	<i>Arenostola phragmitidis</i> (Hübner, 1803)	Noctuelle des Roselières (La)	Noctuidae	oui	Espèce à enjeu national
2005	<i>Aspitates ochrearia</i> (Rossi, 1794)	Aspilate ochracée (L')	Geometridae	oui	
2016	<i>Atethmia centrigo</i> (Haworth, 1809)	Xanthie topaze (La)	Noctuidae	-	
2016	<i>Atolmis rubricollis</i> (Linnaeus, 1758)	Veuve (La), Collier rouge (Le)	Erebidae	-	
2021	<i>Autographa gamma</i> (Linnaeus, 1758)	Gamma (Le)	Noctuidae	-	
2008	<i>Axylia putris</i> (Linnaeus, 1760)	Noctuelle putride (La)	Noctuidae	-	
2008	<i>Biston betularia</i> (Linnaeus, 1758)	Phalène du Bouleau (La), Biston du Bouleau (Le)	Geometridae	-	
2002	<i>Biston strataria</i> (Hufnagel, 1767)	Biston marbré (Le)	Geometridae	-	
2021	<i>Bupalus piniaria</i> (Linnaeus, 1758)	Fidonie du Pin (La)	Geometridae	-	
2016	<i>Cabera exanthemata</i> (Scopoli, 1763)	Cabère pustulée (La)	Geometridae	-	Localisée en Picardie mais pas rare
2008	<i>Cabera pusaria</i> (Linnaeus, 1758)	Cabère virginale (La), Délicate (La)	Geometridae	-	
2021	<i>Callimorpha dominula</i> (Linnaeus, 1758)	Ecaille marbrée (L'), Ecaille lustrée (L')	Erebidae	-	
2021	<i>Calliteara pudibunda</i> (Linnaeus, 1758)	Pudibonde (La), Patte-Étendue (La)	Erebidae	-	
2020	<i>Campaea margaritaria</i> (Linnaeus, 1760)	Céladon (Le)	Geometridae	-	
2015	<i>Camptogramma bilineata</i> (Linnaeus, 1758)	Brocatelle d'or (La)	Geometridae	-	
2005	<i>Caradrina morpheus</i> (Hufnagel, 1766)	Noctuelle des Haies (La)	Noctuidae	-	
2006	<i>Catocala fraxini</i> (Linnaeus, 1758)	Lichénée bleue (La)	Erebidae	oui	Rare en Picardie
2016	<i>Catocala nupta</i> (Linnaeus, 1767)	Mariée (La)	Erebidae	-	
2005	<i>Catoptria pinella</i> (Linnaeus, 1758)	-	Crambidae	-	
2002	<i>Cerastis rubricosa</i> (Denis & Schiffermüller, 1775)	Noctuelle rubiconde (La)	Noctuidae	-	
2020	<i>Cerura erminea</i> (Esper, 1783)	Hermine (L')	Notodontidae	-	

Dernière mention	Nom scientifique	Nom vernaculaire	Famille	Déterminant de ZNIEFF	Éléments sur la rareté/l'écologie
2016	<i>Cerura vinula</i> (Linnaeus, 1758)	Grande Queue-Fourchue (La)	Notodontidae	-	
2003	<i>Charanyca trigrammica</i> (Hufnagel, 1766)	Noctuelle trilignée (La)	Noctuidae	-	
2016	<i>Chiasmia clathrata</i> (Linnaeus, 1758)	Réseau (Le), Géomètre à barreaux (La)	Geometridae	-	
2015	<i>Chilodes maritima</i> (Tauscher, 1806)	Nonagrie du Phragmite (La)	Noctuidae	oui	Très localisée en France
2004	<i>Chloroclysta siterata</i> (Hufnagel, 1767)	Cidarie à bandes vertes (La)	Geometridae	oui	
2016	<i>Chloroclystis v-ata</i> (Haworth, 1809)	Eupithécie couronnée (L')	Geometridae	-	
2005	<i>Chrysoteuchia culmella</i> (Linnaeus, 1758)	-	Crambidae	-	
2016	<i>Cilix glaucata</i> (Scopoli, 1763)	Petite Epine (La)	Drepanidae	-	
2016	<i>Cirrhia icteritia</i> (Hufnagel, 1766)	Xanthie cirée (La)	Noctuidae	-	
2015	<i>Cleorodes lichenaria</i> (Hufnagel, 1767)	Boarmie des Lichens (La)	Geometridae	-	Espèce liée au littoral
2005	<i>Clepsis consimilana</i> (Hübner, 1817)	-	Tortricidae	-	
2016	<i>Clostera curtula</i> (Linnaeus, 1758)	Hausse-Queue blanche (La), Courtaud (Le)	Notodontidae	-	
2015	<i>Clostera pigra</i> (Hufnagel, 1766)	Hausse-Queue brune (La), Recluse (La)	Notodontidae	-	
2005	<i>Cochylis atricapitana</i> (Stephens, 1852)	-	Tortricidae	-	
2016	<i>Coenobia rufa</i> (Haworth, 1809)	Nonagrie rougeâtre (La)	Noctuidae	-	
2005	<i>Coleophora limoniella</i> Stainton, 1884	-	Coleophoridae	-	Espèce exclusivement liée au littoral
2005	<i>Colocasia coryli</i> (Linnaeus, 1758)	Noctuelle du Coudrier (La)	Noctuidae	-	
2016	<i>Colostygia pectinataria</i> (Knoch, 1781)	Cidarie verdâtre (La)	Geometridae	-	
2008	<i>Colotois pennaria</i> (Linnaeus, 1760)	Himère-plume (L'), Phalène emplumée (La)	Geometridae	-	
2004	<i>Conistra ligula</i> (Esper, 1791)	Orrhodie ligulée (L')	Noctuidae	oui	
2006	<i>Conistra rubiginea</i> (Denis & Schiffermüller, 1775)	Orrhodie tigrée (L')	Noctuidae	oui	
2016	<i>Conistra vaccinii</i> (Linnaeus, 1760)	Orrhodie de l'Airelle (L')	Noctuidae	-	
2003	<i>Cosmia affinis</i> (Linnaeus, 1767)	Cosmie Baie (La)	Noctuidae	-	
2001	<i>Cosmia trapezina</i> (Linnaeus, 1758)	Trapèze (Le)	Noctuidae	-	
2016	<i>Cosmorhoe ocellata</i> (Linnaeus, 1758)	Lynx (Le)	Geometridae	-	
2021	<i>Cossus cossus</i> (Linnaeus, 1758)	Cossus gâte-bois (Le)	Cossidae	-	
2017	<i>Crambus pascuella</i> (Linnaeus, 1758)	-	Crambidae	-	
2005	<i>Crambus perellus</i> (Scopoli, 1763)	-	Crambidae	-	
2016	<i>Craniophora ligustri</i> (Denis & Schiffermüller, 1775)	Troënière (La)	Noctuidae	-	
2005	<i>Crocallis elinguaris</i> (Linnaeus, 1758)	Phalène de la Mancienne (La), Crocalle commune (La)	Geometridae	-	
2005	<i>Cryphia algae</i> (Fabricius, 1775)	Bryophile vert-mousse (La)	Noctuidae	-	
2005	<i>Cucullia umbratica</i> (Linnaeus, 1758)	Ombreuseuse (L')	Noctuidae	-	
2012	<i>Cucullia verbasci</i> (Linnaeus, 1758)	Brèche (La)	Noctuidae	-	
2008	<i>Cybosia mesomella</i> (Linnaeus, 1758)	Eborine (L')	Erebidae	-	
2021	<i>Deilephila elpenor</i> (Linnaeus, 1758)	Grand Sphinx de la Vigne (Le)	Sphingidae	-	
2017	<i>Deltote bankiana</i> (Fabricius, 1775)	Noctuelle argentule (La)	Noctuidae	-	
2016	<i>Deltote pygarga</i> (Hufnagel, 1766)	-	Noctuidae	-	
2005	<i>Deltote uncula</i> (Clerck, 1759)	Ancre (L')	Noctuidae	oui	Localisée en Picardie - A beaucoup régressé
2005	<i>Dendrolimus pini</i> (Linnaeus, 1758)	Bombyx du Pin (Le)	Lasiocampidae	-	
2005	<i>Denticucullus pygmina</i> (Haworth, 1809)	Nonagrie des Laïches (La)	Noctuidae	-	
2008	<i>Diachrysia chrysitis</i> (Linnaeus, 1758)	Vert-Doré (Le)	Noctuidae	-	
2002	<i>Diaphora mendica</i> (Clerck, 1759)	Ecaille mendicante (L')	Erebidae	-	
2016	<i>Diarsia rubi</i> (Vieweg, 1790)	Noctuelle belle (La)	Noctuidae	-	
2005	<i>Drepana curvatula</i> (Borkhausen, 1790)	Incurvée (La), Cintrée (La)	Drepanidae	-	

Dernière mention	Nom scientifique	Nom vernaculaire	Famille	Déterminant de ZNIEFF	Éléments sur la rareté/l'écologie
2008	<i>Drepana falcata</i> (Linnaeus, 1758)	Faucille (La)	Drepanidae	-	
2016	<i>Dysstroma truncata</i> (Hufnagel, 1767)	Cidarie roussâtre (La)	Geometridae	-	
2016	<i>Earias clorana</i> (Linnaeus, 1760)	Halias du Saule (La)	Nolidae	-	
2008	<i>Ectropis crepuscularia</i> (Denis & Schiffermüller, 1775)	Boarmie crépusculaire (La)	Geometridae	-	
2016	<i>Eilema complana</i> (Linnaeus, 1758)	Manteau à tête jaune (Le), Lithosie aplatie (La)	Erebidae	-	
2016	<i>Eilema depressa</i> (Esper, 1787)	Lithosie ocre (La), Lithosie déprimée (La)	Erebidae	-	
2021	<i>Eilema griseola</i> (Hübner, 1803)	Lithosie grise (La)	Erebidae	-	
2004	<i>Eilema lurideola</i> (Zincken, 1817)	Lithosie complanule (La), Lithosie plombée (La)	Erebidae	-	
2005	<i>Eilema pygmaeola</i> (Doubleday, 1847)	Lithosie naine (La)	Erebidae	-	
2002	<i>Eilema sororcula</i> (Hufnagel, 1766)	Manteau jaune (Le)	Erebidae	-	
2005	<i>Elaphria venustula</i> (Hübner, 1790)	Erastrie gracieuse (L')	Noctuidae	-	
2017	<i>Ematurga atomaria</i> (Linnaeus, 1758)	Phalène picotée (La)	Geometridae	-	
2005	<i>Endotricha flammealis</i> (Denis & Schiffermüller, 1775)	-	Pyralidae	-	
2016	<i>Ennomos alniaria</i> (Linnaeus, 1758)	Ennomos du Tilleul (L')	Geometridae	-	
2021	<i>Epinotia demarniana</i> (Fischer von Ràßlerstamm, 1840)	-	Tortricidae	-	
2016	<i>Epione repandaria</i> (Hufnagel, 1767)	Epione marginée (L'), Epione des Saules (L')	Geometridae	-	
2016	<i>Epirrhoe alternata</i> (O.F. Müller, 1764)	Alternée (L')	Geometridae	-	
2016	<i>Epirrhoe rivata</i> (Hübner, 1813)	Mélanippe claire (La)	Geometridae	-	
2002	<i>Erannis defoliaria</i> (Clerck, 1759)	Hibernie défeuillante (L')	Geometridae	-	
2001	<i>Eremobia ochroleuca</i> (Denis & Schiffermüller, 1775)	Noctuelle jaunâtre (La)	Noctuidae	-	
2005	<i>Ethmia bipunctella</i> (Fabricius, 1775)	-	Depressariidae	-	
2016	<i>Euchoeca nebulata</i> (Scopoli, 1763)	Cidarie de l'Aulne (La)	Geometridae	-	
2005	<i>Eucosma obumbratana</i> (Lienig, 1846)	-	Tortricidae	-	
2021	<i>Eudonia lacustrata</i> (Panzer, 1804)	-	Crambidae	-	
2002	<i>Eugnorisma glareosa</i> (Esper, 1788)	Noctuelle à I double (La)	Noctuidae	-	
2008	<i>Eulithis mellinata</i> (Fabricius, 1787)	Cidarie marbrée (La)	Geometridae	-	
2016	<i>Eulithis testata</i> (Linnaeus, 1760)	Cidarie agate (La)	Geometridae	-	
2002	<i>Eupithecia abbreviata</i> Stephens, 1831	Eupithécie printanière (L')	Geometridae	-	
2008	<i>Eupithecia centaureata</i> (Denis & Schiffermüller, 1775)	Eupithécie des Centaurées (L'), Eupithécie oblongue (L')	Geometridae	-	
2004	<i>Eupithecia phoeniceata</i> (Rambur, 1834)	Eupithécie du Cyprès (L')	Geometridae	-	
2015	<i>Eupithecia subfuscata</i> (Haworth, 1809)	Eupithécie noirâtre (L')	Geometridae	-	
2003	<i>Eupithecia succenturiata</i> (Linnaeus, 1758)	Eupithécie substituée (L')	Geometridae	-	
2021	<i>Euplagia quadripunctaria</i> (Poda, 1761)	Écaille chinée (L')	Erebidae	-	
2015	<i>Euplexia lucipara</i> (Linnaeus, 1758)	Luisante (La)	Noctuidae	-	
2017	<i>Euproctis chrysorrhoea</i> (Linnaeus, 1758)	Cul-brun (Le)	Erebidae	-	
2002	<i>Eupsilia transversa</i> (Hufnagel, 1766)	Satellite (Le)	Noctuidae	-	
2021	<i>Euthrix potatoria</i> (Linnaeus, 1758)	Buveuse (La)	Lasiocampidae	-	
2005	<i>Euxoa tritici</i> (Linnaeus, 1760)	Noctuelle cryptée (La)	Noctuidae	-	Espèce psammophile peu commune
2005	<i>Falcaria lacertinaria</i> (Linnaeus, 1758)	Lacertine (La), Lézard (Le)	Drepanidae	-	
2001	<i>Friedlanderia cicatricella</i> (Hübner, 1824)	-	Crambidae	-	

Dernière mention	Nom scientifique	Nom vernaculaire	Famille	Déterminant de ZNIEFF	Éléments sur la rareté/l'écologie
2022	<i>Furcula bifida</i> (Brahm, 1787)	Petite Queue-Fourchue (La)	Notodontidae	-	
2008	<i>Furcula furcula</i> (Clerck, 1759)	Harpye fourchue (La)	Notodontidae	-	
2015	<i>Gandaritis pyrallata</i> (Denis & Schiffermüller, 1775)	Cidarie-Pyrale (La)	Geometridae	-	
2008	<i>Gastropacha quercifolia</i> (Linnaeus, 1758)	Feuille-Morte du Chêne (La)	Lasiocampidae	-	
2002	<i>Geometra papilionaria</i> (Linnaeus, 1758)	Grande Naïade (La), Papillonaire (La)	Geometridae	-	
2016	<i>Globia sparganii</i> (Esper, 1790)	Noctuelle du Rubanier (La)	Noctuidae	-	
2008	<i>Gluphisia crenata</i> (Esper, 1785)	Crénelée (La)	Notodontidae	-	
2001	<i>Gortyna flavago</i> (Denis & Schiffermüller, 1775)	Drap d'Or (Le), Noctuelle des Artichauts (La)	Noctuidae	-	
2005	<i>Graphiphora augur</i> (Fabricius, 1775)	Noctuelle augure (La)	Noctuidae	-	
2005	<i>Gymnancyla canella</i> (Denis & Schiffermüller, 1775)	Phycide moisie	Pyalidae	-	Espèce halophile limitée au littoral
2015	<i>Gymnoscelis rufifasciata</i> (Haworth, 1809)	Fausse-Eupithécie (La)	Geometridae	-	
2015	<i>Habrosyne pyritoides</i> (Hufnagel, 1766)	Râtissée (La)	Drepanidae	-	
2005	<i>Hadena bicruris</i> (Hufnagel, 1766)	Noctuelle capsulaire (La)	Noctuidae	-	
2016	<i>Hemistola chrysoprasaria</i> (Esper, 1795)	Hémithée printanière (L')	Geometridae	-	
2001	<i>Hemithea aestivaria</i> (Hübner, 1789)	Phalène sillonnée (La)	Geometridae	-	
2016	<i>Hepialus humuli</i> (Linnaeus, 1758)	Hépiale du Houblon (L')	Hepialidae	-	
2002	<i>Herminia tarsipennalis</i> Treitschke, 1835	Herminie de la Vigne-blanche (L')	Erebidae	-	
2005	<i>Hoplodrina blanda</i> (Denis & Schiffermüller, 1775)	Noctuelle du Pissenlit (La)	Noctuidae	-	
2004	<i>Horisme</i> sp	-	Geometridae	-	
2005	<i>Hydraecia micacea</i> (Esper, 1789)	Noctuelle de la Pomme de Terre (La)	Noctuidae	-	
2015	<i>Hydriomena furcata</i> (Thunberg & Borgström, 1784)	Larentie lavée (La)	Geometridae	-	
2002	<i>Hylaea fasciaria</i> (Linnaeus, 1758)	Métrocampe verte (La), Biliouse (La)	Geometridae	-	
2021	<i>Hyles euphorbiae</i> (Linnaeus, 1758)	Sphinx de l'Euphorbe (Le)	Sphingidae	oui	Localisée en Picardie - Surtout sur le littoral
2016	<i>Hypena proboscidalis</i> (Linnaeus, 1758)	Noctuelle à museau (La)	Erebidae	-	
2015	<i>Hypomecis punctinalis</i> (Scopoli, 1763)	Boarmie pointillée (La)	Geometridae	-	
2015	<i>Idaea aversata</i> (Linnaeus, 1758)	Impolie (L), l'Acidalie détournée (L')	Geometridae	-	
2002	<i>Idaea dilutaria</i> (Hübner, 1799)	Acidalie diluée (L')	Geometridae	-	
2015	<i>Idaea emarginata</i> (Linnaeus, 1758)	Echancrée (L')	Geometridae	-	
2004	<i>Idaea muricata</i> (Hufnagel, 1767)	Phalène aurorale (La), Variée (La)	Geometridae	-	
2001	<i>Idaea rusticata</i> (Denis & Schiffermüller, 1775)	Acidalie campagnarde (L'), Acidalie des ibères (L')	Geometridae	-	
2005	<i>Ipimorpha retusa</i> (Linnaeus, 1760)	Cosmie rétuse (La)	Noctuidae	-	
2008	<i>Lacanobia oleracea</i> (Linnaeus, 1758)	Noctuelle des Potagers (La)	Noctuidae	-	
2002	<i>Lacanobia splendens</i> (Hübner, 1808)	Noctuelle du Thélyptéris (La)	Noctuidae	-	
2005	<i>Lacanobia suasa</i> (Denis & Schiffermüller, 1775)	Noctuelle enfumée (La)	Noctuidae	-	
2004	<i>Lampropteryx suffumata</i> (Denis & Schiffermüller, 1775)	Cidarie enfumée (La)	Geometridae	oui	Localisée en Picardie - Surtout sur le littoral
2021	<i>Laothoe populi</i> (Linnaeus, 1758)	Sphinx du Peuplier (Le)	Sphingidae	-	
2021	<i>Lasiocampa quercus</i> (Linnaeus, 1758)	Bombyx du Chêne (Le), Minime à bandes jaunes (Le)	Lasiocampidae	-	
2015	<i>Lasiocampa trifolii</i> (Denis & Schiffermüller, 1775)	Petit minime à bande (Le), Bombyx du Trèfle (Le)	Lasiocampidae	oui	
2015	<i>Laspeyria flexula</i> (Denis & Schiffermüller, 1775)	Crochet (Le)	Erebidae	-	
2008	<i>Leptologia lota</i> (Clerck, 1759)	Xanthie lavée (La)	Noctuidae	-	
2002	<i>Leucania comma</i> (Linnaeus, 1760)	Comma blanc (Le)	Noctuidae	-	Rare en Picardie
2005	<i>Leucania obsoleta</i> (Hübner, 1803)	Leucanie obsolète (La)	Noctuidae	oui	Espèce hydrophile localisée en Picardie

Dernière mention	Nom scientifique	Nom vernaculaire	Famille	Déterminant de ZNIEFF	Éléments sur la rareté/l'écologie
2015	<i>Ligdia adustata</i> (Denis & Schiffermüller, 1775)	Phalène du Fusain (La)	Geometridae	-	
2005	<i>Lithophane socia</i> (Hufnagel, 1766)	Xyline pétrifiée (La)	Noctuidae	-	Très rare en Picardie
2001	<i>Litoligia literosa</i> (Haworth, 1809)	Noctuelle de l'Elyme (La)	Noctuidae	oui	Très rare en Picardie
2016	<i>Lomaspilis marginata</i> (Linnaeus, 1758)	Bordure entrecoupée (La), Marginée (La)	Geometridae	-	
2003	<i>Lomographa bimaculata</i> (Fabricius, 1775)	Phalène à deux taches (La)	Geometridae	oui	Espèce remarquable - Peu commune en France
2002	<i>Lomographa temerata</i> (Denis & Schiffermüller, 1775)	Phalène satinée (La)	Geometridae	-	
2015	<i>Lozotaeniodes formosana</i> (Frölich, 1830)	-	Tortricidae	-	
2008	<i>Luperina testacea</i> (Denis & Schiffermüller, 1775)	Lupérine testacée (La)	Noctuidae	-	
2002	<i>Lycia hirtaria</i> (Clerck, 1759)	Phalène hérissée (La)	Geometridae	-	
2021	<i>Lymantria dispar</i> (Linnaeus, 1758)	Disparate (Le), Spongieuse (La), Zigzag (Le)	Erebidae	-	
2016	<i>Macaria alternata</i> (Denis & Schiffermüller, 1775)	Philobie alternée (La)	Geometridae	-	
2016	<i>Macaria notata</i> (Linnaeus, 1758)	Philobie tachetée (La)	Geometridae	-	
2002	<i>Macrochilo cribrumalis</i> (Hübner, 1793)	Herminie pointillée (L')	Erebidae	oui	
2021	<i>Macroglossum stellatarum</i> (Linnaeus, 1758)	Moro-Sphinx (Le), Sphinx du Caille-Lait (Le)	Sphingidae	-	
2021	<i>Macrothylacia rubi</i> (Linnaeus, 1758)	Bombyx de la Ronce (Le), Polyphage (La)	Lasiocampidae	-	
2005	<i>Malacosoma neustria</i> (Linnaeus, 1758)	Livrée des arbres (La), Bombyx à livrée (Le)	Lasiocampidae	-	
2008	<i>Mamestra brassicae</i> (Linnaeus, 1758)	Brassicair (La)	Noctuidae	-	
2015	<i>Meganola albula</i> (Denis & Schiffermüller, 1775)	Nole blanchâtre (La)	Nolidae	-	
2005	<i>Melanchra persicariae</i> (Linnaeus, 1760)	Noctuelle de la Persicaire (La)	Noctuidae	-	
2008	<i>Melantheria procellata</i> (Denis & Schiffermüller, 1775)	Mélanthie pie (La)	Geometridae	-	
2015	<i>Menophra abruptaria</i> (Thunberg, 1792)	Boarmie pétrifiée (La)	Geometridae	oui	
2005	<i>Mesoligia furuncula</i> (Denis & Schiffermüller, 1775)	Noctuelle furoncule (La)	Noctuidae	-	
2016	<i>Miltochrista miniata</i> (Forster, 1771)	Rosette (La)	Erebidae	-	
2013	<i>Mimas tiliae</i> (Linnaeus, 1758)	Sphinx du Tilleul (Le)	Sphingidae	-	
2021	<i>Mormo maura</i> (Linnaeus, 1758)	Maure	Noctuidae	-	
2016	<i>Mythimna albipuncta</i> (Denis & Schiffermüller, 1775)	Point blanc (Le)	Noctuidae	-	
2016	<i>Mythimna ferrago</i> (Fabricius, 1787)	Noctuelle lythargyrée (La)	Noctuidae	-	
2015	<i>Mythimna impura</i> (Hübner, 1808)	Leucanie souillée (La)	Noctuidae	-	
2002	<i>Mythimna l-album</i> (Linnaeus, 1767)	L blanc (Le)	Noctuidae	-	
2008	<i>Mythimna litoralis</i> (Curtis, 1827)	Leucanie de l'Oyat (La)	Noctuidae	oui	Très rare en Picardie - Exclusivement littorale (halophile)
2016	<i>Mythimna pallens</i> (Linnaeus, 1758)	Leucanie blafarde (La)	Noctuidae	-	
2005	<i>Mythimna straminea</i> (Treitschke, 1825)	Leucanie paillée (La)	Noctuidae	oui	
2015	<i>Mythimna unipuncta</i> (Haworth, 1809)	Leucanie orbicole (La)	Noctuidae	-	
2005	<i>Mythimna vitellina</i> (Hübner, 1808)	Leucanie vitelline (La)	Noctuidae	-	
2021	<i>Noctua comes</i> Hübner, 1813	Hulotte (La)	Noctuidae	-	
2008	<i>Noctua fimbriata</i> (Schreber, 1759)	Frangée (La)	Noctuidae	-	
2016	<i>Noctua interjecta</i> Hübner, 1803	Faux Casque (Le)	Noctuidae	-	
2005	<i>Noctua janthina</i> Denis & Schiffermüller, 1775	Casque (Le)	Noctuidae	-	
2016	<i>Noctua pronuba</i> (Linnaeus, 1758)	Hibou (Le)	Noctuidae	-	
2002	<i>Nola confusalis</i> (Herrich-Schäffer, 1847)	Nole créée (La), Nole-Aigrette (La)	Nolidae	-	
2005	<i>Nomophila noctuella</i> D. & S.	Pyrale de la Luzerne	Crambidae	-	

Dernière mention	Nom scientifique	Nom vernaculaire	Famille	Déterminant de ZNIEFF	Éléments sur la rareté/l'écologie
2001	<i>Nonagria typhae</i> (Thunberg, 1784)	Nonagrie de la Massette (La)	Noctuidae	oui	
2002	<i>Notodonta dromedarius</i> (Linnaeus, 1767)	Chameau (Le)	Notodontidae	-	
2003	<i>Notodonta torva</i> (Hübner, 1803)	Demi-Lune grise (La)	Notodontidae	-	
2005	<i>Notodonta tritophus</i> (Denis & Schiffermüller, 1775)	Dromadaire (Le)	Notodontidae	-	
2016	<i>Notodonta ziczac</i> (Linnaeus, 1758)	Bois-Veiné (Le)	Notodontidae	-	
2016	<i>Nyctosea obstipata</i> (Fabricius, 1794)	Escortée (L'), Phalène dimorphe (La)	Geometridae	-	
2002	<i>Nyctobrya muralis</i> (Forster, 1771)	Bryophile du Lichen (La)	Noctuidae	-	
2004	<i>Ochropacha duplaris</i> (Linnaeus, 1760)	Double-Ligne (La), Bipoint (Le)	Drepanidae	-	
2016	<i>Ochroleuca plecta</i> (Linnaeus, 1760)	Cordon blanc (Le)	Noctuidae	-	
1983	<i>Odontopera bidentata</i> (Clerck, 1759)	Ennomos dentelé (L')	Geometridae	-	
2008	<i>Oligia fasciuncula</i> (Haworth, 1809)	Noctuelle de la Canche (La)	Noctuidae	-	
2008	<i>Oligia strigilis</i> (Linnaeus, 1758)	Noctuelle du Dactyle (La)	Noctuidae	-	
2005	<i>Oligia versicolor</i> (Borkhausen, 1792)	Procude versicolore (La)	Noctuidae	-	Espèce thermophile, localisée en Picardie
2002	<i>Operophtera brumata</i> (Linnaeus, 1758)	Cheimatobie hiémale (La), Phalène brumeuse (La)	Geometridae	-	
2006	<i>Operophtera fagata</i> (Scharfenberg, 1805)	Cheimatobie du Hêre (La)	Geometridae	-	
2016	<i>Opisthograptis luteolata</i> (Linnaeus, 1758)	Citronnelle rouillée (La)	Geometridae	-	
2021	<i>Orgyia antiqua</i> (Linnaeus, 1758)	Etoilée (L'), Bombyx antique (Le)	Erebidae	-	
2008	<i>Orthosia cerasi</i> (Fabricius, 1775)	Orthosie du Cerisier (L')	Noctuidae	-	
2002	<i>Orthosia cruda</i> (Denis & Schiffermüller, 1775)	Orthosie farineuse (L')	Noctuidae	-	
2004	<i>Orthosia gothica</i> (Linnaeus, 1758)	Gothique (La)	Noctuidae	-	
2002	<i>Orthosia gracilis</i> (Denis & Schiffermüller, 1775)	Orthosie gracile (L')	Noctuidae	-	
2004	<i>Orthosia incerta</i> (Hufnagel, 1766)	Orthosie variable (L')	Noctuidae	-	
2005	<i>Ostrinia nubilalis</i> (Hübner, 1796)	Pyrale du Maïs	Pyralidae	-	
2015	<i>Ourapteryx sambucaria</i> (Linnaeus, 1758)	Phalène du Sureau (La)	Geometridae	-	
2002	<i>Panolis flammea</i> (Denis & Schiffermüller, 1775)	Noctuelle du Pin (La)	Noctuidae	-	
2001	<i>Pareulype berberata</i> (Denis & Schiffermüller, 1775)	Phalène de l'Épine-Vinette (La)	Geometridae	-	
2005	<i>Patania ruralis</i> (Scopoli, 1763)	-	Crambidae	-	
2005	<i>Pediasia aridella</i> (Thunberg, 1788)	-	Crambidae	-	
2016	<i>Pelosia muscerda</i> (Hufnagel, 1766)	Lithosie muscerde (La), Lithosie crotte-souris (La)	Erebidae	-	
2002	<i>Pelurga comitata</i> (Linnaeus, 1758)	Cidarie accompagnée (La), Phalène de la Patte-d'Oie (La)	Geometridae	-	
2001	<i>Pennithera firmata</i> (Hübner, 1822)	Corythée pectinée (La)	Geometridae	-	
2016	<i>Peribatodes rhomboidaria</i> (Denis & Schiffermüller, 1775)	Boarmie rhomboïdale (La), Boarmie commune (La)	Geometridae	-	
2009	<i>Peribatodes secundaria</i> (Denis & Schiffermüller, 1775)	Boarmie des Résineux (La), Boarmie seconde (La)	Geometridae	-	
2015	<i>Perizoma alchemillata</i> (Linnaeus, 1758)	Périsome coupée (La)	Geometridae	-	
2021	<i>Phalera bucephala</i> (Linnaeus, 1758)	Bucéphale (La), Lunule (La)	Notodontidae	-	
2005	<i>Pheosia gnoma</i> (Fabricius, 1777)	Bombyx Dictéioïde (Le), Faïence (La)	Notodontidae	-	
2015	<i>Pheosia tremula</i> (Clerck, 1759)	Porcelaine (La)	Notodontidae	-	
2002	<i>Phigalia pilosaria</i> (Denis & Schiffermüller, 1775)	Phalène velue (La), Phigalie velue (La).	Geometridae	-	
2002	<i>Phigaliohybernia marginaria</i> (Fabricius, 1777)	Hibernie hâtive (L')	Geometridae	-	
2005	<i>Philereme transversata</i> (Hufnagel, 1767)	Phalène du Nerprun (La)	Geometridae	-	
2002	<i>Philereme vetulata</i> (Denis & Schiffermüller, 1775)	Petite Phalène du Nerprun (La), Vieillote (La)	Geometridae	-	
2016	<i>Phlogophora meticulosa</i> (Linnaeus, 1758)	Méticuleuse (La)	Noctuidae	-	

Dernière mention	Nom scientifique	Nom vernaculaire	Famille	Déterminant de ZNIEFF	Éléments sur la rareté/l'écologie
2005	<i>Photodes fluxa</i> (Hübner, 1809)	Nonagrie fluide (La)	Noctuidae	oui	Enjeu national
2021	<i>Phragmatobia fuliginosa</i> (Linnaeus, 1758)	Ecaille cramoisie (L')	Erebidae	-	
2005	<i>Platytes alpinella</i> (Hübner, 1813)	-	Crambidae	-	Espèce thermophile vivant sur les Tortules
2004	<i>Plusia festucae</i> (Linnaeus, 1758)	Plusie de la Féтуque (La)	Noctuidae	-	
2005	<i>Plutella xylostella</i> (Linnaeus, 1758)	-	Plutellidae	-	
2008	<i>Poecilocampa populi</i> (Linnaeus, 1758)	Bombyx du Peuplier (Le)	Lasiocampidae	-	
2002	<i>Polia bombycina</i> (Hufnagel, 1766)	Etrangère (L')	Noctuidae	oui	
2005	<i>Polymixis lichenea</i> (Hübner, 1813)	Noctuelle couleur de lichen (La)	Noctuidae	oui	Espèce liée au littoral
2011	<i>Proserpinus proserpina</i> (Pallas, 1772)	Sphinx de l'Épilobe (Le), Sphinx de l'Oenothère (Le)	Sphingidae	oui	Protection nationale
2015	<i>Pseudoips prasinanus</i> (Linnaeus, 1758)	Halias du hêtre, Halie du hêtre	Nolidae	-	
2016	<i>Pterapherapteryx sexalata</i> (Retzius, 1783)	Phalène à six ailes (La)	Geometridae	-	
2015	<i>Pterostoma palpina</i> (Clerck, 1759)	Museau (Le)	Notodontidae	-	
2005	<i>Pyrausta aurata</i> (Scopoli, 1763)	Pyrale dorée	Pyralidae	-	
2005	<i>Pyrausta despicata</i> (Scopoli, 1763)	Pyrale des buissons	Pyralidae	-	
2021	<i>Pyrausta purpuralis</i> (Linnaeus, 1758)	Pyrale pourprée (La)	Crambidae	-	
2008	<i>Rhizedra lutosa</i> (Hübner, 1803)	Noctuelle du Roseau (La)	Noctuidae	-	
2016	<i>Rivula sericealis</i> (Scopoli, 1763)	Soyeuse (La)	Erebidae	-	
2002	<i>Rusina ferruginea</i> (Esper, 1785)	Noctuelle ténébreuse (La)	Noctuidae	-	
2021	<i>Saturnia pavonia</i> (Linnaeus, 1758)	Petit Paon de Nuit (Le)	Saturniidae	-	
2021	<i>Scoliopteryx libatrix</i> (Linnaeus, 1758)	Découpure (La)	Erebidae	-	
2005	<i>Scoparia basistrigalis</i> Knaggs, 1866	-	Crambidae	-	
2016	<i>Scopula emutaria</i> (Hübner, 1809)	Acidalie des sables (L')	Geometridae	oui	Espèce halophile limitée au littoral
2016	<i>Scopula imitaria</i> (Hübner, 1799)	Acidalie fausse-Timandre (L')	Geometridae	-	
2001	<i>Scopula immutata</i> (Linnaeus, 1758)	Acidalie des pâturages (L')	Geometridae	-	
2001	<i>Scotopteryx chenopodiata</i> (Linnaeus, 1758)	Phalène de l'Ansérine (La), Chénopodie (La)	Geometridae	-	
2004	<i>Selenia dentaria</i> (Fabricius, 1775)	Ennomos illustre (L')	Geometridae	-	
2005	<i>Selenia tetralunaria</i> (Hufnagel, 1767)	Ennomos illustre (L')	Geometridae	-	
2012	<i>Shargacucullia verbasci</i> (Linnaeus, 1758)	Brèche (La)	Noctuidae	-	
2005	<i>Sideridis turbida</i> (Esper, 1790)	Tréma blanc (Le)	Noctuidae	oui	
2005	<i>Simyra albovenosa</i> (Goeze, 1781)	Noctuelle veineuse (La)	Noctuidae	-	
2005	<i>Sitochroa palealis</i> (Denis & Schiffmüller, 1775)	-	Pyralidae	-	
2013	<i>Smerinthus ocellatus</i> (Linnaeus, 1758)	Sphinx demi-paon	Sphingidae	-	
2021	<i>Sphinx ligustri</i> Linnaeus, 1758	Sphinx du Troène (Le)	Sphingidae	-	
2021	<i>Sphinx pinastri</i> Linnaeus, 1758	Sphinx du pin (Le)	Sphingidae	-	
2021	<i>Sphrageidus similis</i> (Fuessly, 1775)	Cul-doré (Le)	Erebidae	-	
2008	<i>Spilarctia lutea</i> (Hufnagel, 1766)	Ecaille Lièvre (L')	Erebidae	-	
2021	<i>Spilosoma lubricipeda</i> (Linnaeus, 1758)	Ecaille tigrée (L')	Erebidae	-	
2008	<i>Spilosoma urticae</i> (Esper, 1789)	Ecaille de l'Ortie (L')	Erebidae	-	Rare en Picardie, liée aux zones humides
2008	<i>Sunira circellaris</i> (Hufnagel, 1766)	Xanthie ferrugineée (La)	Noctuidae	-	
2005	<i>Synaphe punctalis</i> (Fabricius, 1775)	-	Pyralidae	-	
2008	<i>Tethea ocularis</i> (Linnaeus, 1767)	Octogésime (L')	Drepanidae	-	
2015	<i>Tethea or</i> (Denis & Schiffmüller, 1775)	Or (L'), Double-Bande brune (La)	Drepanidae	-	
2002	<i>Tetheella fluctuosa</i> (Hübner, 1803)	Cymatophore onduleuse (La), Aqueuse (L')	Drepanidae	-	
2016	<i>Thalpophila matura</i> (Hufnagel, 1766)	Noctuelle cythérée (La)	Noctuidae	-	

Dernière mention	Nom scientifique	Nom vernaculaire	Famille	Déterminant de ZNIEFF	Éléments sur la rareté/l'écologie
2016	<i>Tholera decimalis</i> (Poda, 1761)	Nasse (La)	Noctuidae	-	
2016	<i>Thumatha senex</i> (Hübner, 1808)	Nudarie vieille (La)	Erebidae	-	
2016	<i>Thyatira batis</i> (Linnaeus, 1758)	Batis (La)	Drepanidae	-	
2016	<i>Timandra comae</i> Schmidt, 1931	Timandre aimée (La)	Geometridae	-	
2004	<i>Trichopteryx polycommata</i> (Denis & Schiffermüller, 1775)	Phalène du Troène (La), Lobée des haies (La)	Geometridae	oui	
2015	<i>Triodia sylvina</i> (Linnaeus, 1760)	Sylvine (La)	Hepialidae	-	
2021	<i>Tyria jacobaeae</i> (Linnaeus, 1758)	Goutte-de-sang, Carmin (Le)	Erebidae	-	
2003	<i>Tyta luctuosa</i> (Denis & Schiffermüller, 1775)	Noctuelle en deuil (La)	Noctuidae	oui	
2005	<i>Udea ferrugalis</i> (Hübner, 1796)	-	Crambidae	-	
2016	<i>Xanthia icteritia</i> (Hufnagel, 1766)	Xanthie cirée (La)	Noctuidae	-	
2016	<i>Xanthorhoe ferrugata</i> (Clerck, 1759)	Rouillée (La)	Geometridae	-	
2021	<i>Xanthorhoe fluctuata</i> (Linnaeus, 1758)	Incertaine (L'), Phalène ondée (La)	Geometridae	-	
2002	<i>Xanthorhoe spadicearia</i> (Denis & Schiffermüller, 1775)	Oxydée (L')	Geometridae	-	
2016	<i>Xestia c-nigrum</i> (Linnaeus, 1758)	C-noir (Le)	Noctuidae	-	
2015	<i>Xestia triangulum</i> (Hufnagel, 1766)	Noctuelle de la Chélidoine (La)	Noctuidae	-	
2016	<i>Xestia xanthographa</i> (Denis & Schiffermüller, 1775)	Trimaculée (La)	Noctuidae	-	
2001	<i>Zeuzera pyrina</i> (Linnaeus, 1760)	Zeuzère du Marronnier (La), Coquette (La), Zeuzère du Poirier (La)	Cossidae	-	
2018	<i>Zygaena filipendulae</i> (Linnaeus, 1758)	Zygène du Pied-de-Poule (La), Zygène des Lotiers (La), Zygène de la Filipendule (La)	Zygaenidae	-	
2019	<i>Zygaena trifolii</i> (Esper, 1783)	Zygène des prés (La), Zygène des Cornettes (La)	Zygaenidae	-	

j) Coléoptères terrestres (hors coccinellidés)

Dernière mention	Nom scientifique	Nom vernaculaire	Famille	Rareté en Picardie	Intérêt patrimonial (d'après l'ADEP)	Rareté nord France (ADEP 2001-2008)	Localisation (2001-2008)
2001-2008	<i>Notoxus monoceros</i> (Linnaeus, 1760)		Anthicidae			Larve saprophage. C partout en France.	
2001-2008	<i>Neocoenorrhinus germanicus</i> (Herbst, 1797)		Attelabidae			C dans toute la France. Sur <i>Fragaria</i> et <i>Rubus</i> .	PM
2001-2008	<i>Tatianaerhynchites aequatus</i> (Linnaeus, 1767)	Rhynchite rouge du pommier	Attelabidae			C dans toute la France jusqu'à 1200 m. Sur les Rosaceae.	
2001-2008	<i>Tanysphyrus lemnae</i> (Paykull, 1792)		Brachyceridae			C dans toute la France. Sur <i>Lemna</i> .	PM
2001-2008	<i>Tournotaris bimaculata</i> (Fabricius, 1787)		Brachyceridae		X	AR dans la moitié nord de la France, occasionnel en dessous, sur les Cypéracées. Somme, seulement deux données dans les anciens catalogues : Cayeux sur Mer et le marais de Cagny.	

Dernière mention	Nom scientifique	Nom vernaculaire	Famille	Rareté en Picardie	Intérêt patrimonial (d'après l'ADEP)	Rareté nord France (ADEP 2001-2008)	Localisation (2001-2008)
2001-2008	<i>Apion frumentarium</i> (Linnaeus, 1758)	Apion rouge	Brentidae			AC dans toute la France, sur les Rumex.	
2001-2008	<i>Aspidapion radiolus</i> (Marsham, 1802)		Brentidae			C dans toute la France, sur diverses Malvaceae.	
2008	<i>Ceratapion carduorum</i> (Kirby, 1808)		Brentidae			AC dans toute la France. Sur Carduus et Cirsium.	
2001-2008	<i>Melanapion minimum</i> (Herbst, 1797)		Brentidae			CC dans toute la France, sur les Trifolium.	
2001-2008	<i>Nanophyes marmoratus</i> (Goeze, 1777)		Brentidae			C dans toute la France, sur Lythrum salicaria L.	
2001-2008	<i>Protapion apricans</i> (Herbst, 1797)		Brentidae			CC dans toute la France, sur les Trifolium.	
2001-2008	<i>Protapion fulvipes</i> (Geoffroy, 1785)		Brentidae			CC dans toute la France, sur les Trifolium.	
2001-2008	<i>Protapion nigritarse</i> (Kirby, 1808)		Brentidae			CC dans toute la France, sur Trifolium.	
2008	<i>Taeniapion urticarium</i> (Herbst, 1784)		Brentidae			CC dans toute la France. Sur Urtica.	
2001-2008	<i>Ptosima undecimmaculata undecimmaculata</i> (Herbst, 1784)		Buprestidae			A présent répandu dans presque toute la France, sur les Pinus. Absente de la Somme dans les anciens catalogues, cette espèce s'est acclimatée avec les plantations de Pins.	PM
2001-2008	<i>Byturus tomentosus</i> (De Geer, 1774)		Byturidae			Floricole, CC dans toute la France sur les Rosacées.	
2021	<i>Cantharis fusca</i> Linnaeus, 1758	-	Cantharidae	-		CC dans toute la France.	Parc
2001-2008	<i>Cantharis livida</i> Linnaeus, 1758		Cantharidae			CC dans toute la France.	Anse Bidard
2001-2008	<i>Cantharis pallida</i> Goeze, 1777		Cantharidae			C dans presque toute la France	
2001-2008	<i>Cantharis rufa</i> Linnaeus, 1758	Cantharide rouge	Cantharidae			CC dans toute la France	
2001-2008	<i>Cantharis rustica</i> Fallén, 1807	Téléphone de campagne, Cantharide rustique	Cantharidae			CC dans toute la France.	Entrée PM, Anse Bidard
2001-2008	<i>Malthinus flaveolus</i> (Herbst, 1786)	Necydale à points jaunes	Cantharidae			C dans toute la France sur les arbustes et les buissons.	
2001-2008	<i>Metacantharis clypeata</i> (Illiger, 1798)		Cantharidae			C dans toute la France.	Entrée PM

Dernière mention	Nom scientifique	Nom vernaculaire	Famille	Rareté en Picardie	Intérêt patrimonial (d'après l'ADEP)	Rareté nord France (ADEP 2001-2008)	Localisation (2001-2008)
2021	<i>Rhagonycha fulva</i> (Scopoli, 1763)	Téléphore fauve	Cantharidae			CC dans toute la France.	PM
2001-2008	<i>Rhagonycha nigriventris</i> Motschulsky, 1860		Cantharidae			AC dans toute la France sauf la zone de l'olivier et en montagne.	
2001-2008	<i>Rhagonycha translucida</i> (Krynicky, 1832)		Cantharidae			AC dans la moitié nord de la France.	
2021	<i>Silis ruficollis</i> (Fabricius, 1775)		Cantharidae			AC au nord de Paris, R ailleurs. Sur les graminées des marais et les Phragmites.	Anse Bidard, Parc
2001-2008	<i>Abax ater</i> (Villers, 1789)		Carabidae			C dans toute la France, sylvicole.	
2001-2008	<i>Acupalpus brunnipes</i> (Sturm, 1825)		Carabidae		X	Toute la France en dehors du midi, ripicole. R dans la Somme et presque exclusivement connu des « dunes de St Quentin ».	
2001-2008	<i>Acupalpus flavicollis</i> (Sturm, 1825)		Carabidae			Moitié nord de la France, ripicole. Somme AC.	
2001-2008	<i>Acupalpus luteatus</i> (Duftschmid, 1812)		Carabidae			Presque toute la France sauf les hautes montagnes, ripicole. Non cité de la Somme dans les anciens catalogues.	Anse Bidard
2001-2008	<i>Acupalpus parvulus</i> (Sturm, 1825)		Carabidae			Plus commun dans la moitié nord de la France, ripicole. Somme AR.	
2001-2008	<i>Agonum marginatum</i> (Linnaeus, 1758)		Carabidae			Volucelle zonée	
2001-2008	<i>Agonum moestum</i> (Duftschmid, 1812)		Carabidae			Plus commun dans la moitié nord de la France, ripicole. Somme C.	
2001-2008	<i>Agonum sexpunctatum</i> (Linnaeus, 1758)		Carabidae			Toute la France, sauf le Midi, hygrophile. Somme AC.	
2001-2008	<i>Agonum versutum</i> Sturm, 1824		Carabidae			France septentrionale et moyenne, au bord des mares et des étangs.	Entrée PM
2001-2008	<i>Agonum viduum</i> (Panzer, 1797)		Carabidae			Moitié nord de la France, ripicole. Somme AC.	
2001-2008	<i>Amara aenea</i> (De Geer, 1774)		Carabidae			CC dans toute la France. Larves et adultes surtout phytophages comme les autres Amara recensées sauf A. curta.	
2001-2008	<i>Amara curta</i> Dejean, 1828		Carabidae			Nord et est de la France, depuis le Calvados jusqu'en Lorraine ; environs de Paris, Cévennes, Alpes et Pyrénées, prédateur. Non cité de la Somme dans les anciens catalogues.	
2001-2008	<i>Amara familiaris</i> (Duftschmid, 1812)		Carabidae			Toute la France, surtout psammophile, mais rare cependant dans les régions littorales. Somme CC partout.	
2001-2008	<i>Amara lucida</i> (Duftschmid, 1812)		Carabidae			Toute la France, psammophile. Somme AC.	
2001-2008	<i>Amara ovata</i> (Fabricius, 1792)		Carabidae			Presque toute la France, ripicole. Somme CC.	
2001-2008	<i>Amara plebeja</i> (Gyllenhal, 1810)		Carabidae		X	France septentrionale et moyenne, AR. Dans les bois et les marais, sous les mousses, les écorces, les détrit. R dans la Somme.	
2001-2008	<i>Amara similata</i> (Gyllenhal, 1810)		Carabidae			Presque toute la France. Somme AR.	

Dernière mention	Nom scientifique	Nom vernaculaire	Famille	Rareté en Picardie	Intérêt patrimonial (d'après l'ADEP)	Rareté nord France (ADEP 2001-2008)	Localisation (2001-2008)
2001-2008	<i>Amara spreta</i> Dejean, 1831		Carabidae			Psammophile, du Nord jusqu'au bassin parisien. Somme, sur le littoral, C.	
2001-2008	<i>Amara tibialis</i> (Paykull, 1798)		Carabidae			Psammophile, R au sud de la Loire et çà et là à l'intérieur. Somme, sur le littoral, AR.	
2001-2008	<i>Anisodactylus binotatus</i> (Fabricius, 1787)		Carabidae			Toute la France, ripicole. Somme CC.	
2001-2008	<i>Anisodactylus poeciloides</i> (Stephens, 1828)		Carabidae			Halophile, sous les pierres, littoral de l'Atlantique à la mer du Nord. AR dans la Somme.	
2001-2008	<i>Anthracus consputus</i> (Duftschmid, 1812)		Carabidae		X	Toute la France, ripicole. Somme R, presque exclusivement du littoral.	
2001-2008	<i>Asaphidion flavipes</i> (Linnaeus, 1760)		Carabidae			Toute la France sauf à haute altitude, hygrophile. Somme CC.	
2001-2008	<i>Badister bullatus</i> (Schränk, 1798)		Carabidae			Toute la France, sous les pierres dans les endroits marécageux. Somme CC.	PM
2001-2008	<i>Bembidion articulatum</i> (Panzer, 1796)		Carabidae			Ripicole, CC dans toute la France.	
2001-2008	<i>Bembidion assimile</i> Gyllenhal, 1810		Carabidae			Ripicole, presque toute la France. Cité de tout le bassin de la Seine dans les anciens catalogues, mais non cité par Carpentier & Delaby.	
2001-2008	<i>Bembidion biguttatum</i> (Fabricius, 1779)		Carabidae			Toute la France, hygrophile. Somme CC.	
2001-2008	<i>Bembidion dentellum</i> (Thunberg, 1787)		Carabidae			Ripicole, surtout dans les plaines septentrionales et centrales. Somme C.	
2001-2008	<i>Bembidion doris</i> (Panzer, 1797)		Carabidae		X	Toute la France sauf la région méditerranéenne, les Alpes et les Pyrénées, ripicole. Somme, au bord des mares dans les bois, RR.	
2001-2008	<i>Bembidion genei</i> Küster, 1847		Carabidae			Ripicole, dans presque toute la France. Somme C.	
2001-2008	<i>Bembidion iricolor</i> Bedel, 1879		Carabidae			Ripicole et halophile, sur le littoral et dans les salines mais aussi le long des cours d'eau. Somme, sur tout le littoral, AR.	
2001-2008	<i>Bembidion lampros</i> (Herbst, 1784)		Carabidae			CC dans toute la France.	Entrée PM
2001-2008	<i>Bembidion minimum</i> (Fabricius, 1792)		Carabidae			Surtout halophile, littoral et terrains salés de Moselle. Somme C.	
2001-2008	<i>Bembidion normannum</i> Dejean, 1831		Carabidae		X	Halophile, littoral de la Manche et de l'Atlantique. Somme C.	
2001-2008	<i>Bembidion pallidipenne</i> (Illiger, 1802)		Carabidae		X	Psammophile, littoral sablonneux de la mer du Nord à l'Atlantique, surtout à l'embouchure des cours d'eau douce. Somme CC.	

Dernière mention	Nom scientifique	Nom vernaculaire	Famille	Rareté en Picardie	Intérêt patrimonial (d'après l'ADEP)	Rareté nord France (ADEP 2001-2008)	Localisation (2001-2008)
2001-2008	<i>Bembidion properans</i> (Stephens, 1828)		Carabidae			Ripicole, dans toute la France. Somme CC.	
2001-2008	<i>Bembidion varium</i> (Olivier, 1795)		Carabidae			Ripicole dans toute la France sauf en altitude. Somme C.	
2001-2008	<i>Bradycellus distinctus</i> (Dejean, 1829)		Carabidae		X	Halo-psammophile, sa limite septentrionale était le nord de la côte du Cotentin.	
2001-2008	<i>Bradycellus harpalinus</i> (Audinet-Serville, 1821)		Carabidae			Toute la France, hygrophile. Somme C.	
2001-2008	<i>Bradycellus verbasci</i> (Duftschmid, 1812)		Carabidae			Presque toute la France surtout psammophile et ripicole. Somme C.	
2001-2008	<i>Brosicus cephalotes</i> (Linnaeus, 1758)		Carabidae			Toute la France sauf les Alpes et la région méditerranéenne, psammophile. Somme, presque exclusivement sur le littoral où il fait partie de la faune des varechs échoués, AR.	
2001-2008	<i>Calathus ambiguus</i> (Paykull, 1790)		Carabidae			Presque toute la France, xérophile. Somme, C surtout sur les terrains sableux du littoral.	
2001-2008	<i>Calathus erratus</i> (C.R. Sahlberg, 1827)		Carabidae			Toute la France, psammophile. Somme, C surtout sur le littoral.	Entrée PM, Anse Bidard
2001-2008	<i>Calathus fuscipes</i> (Goeze, 1777)		Carabidae			CC dans toute la France, surtout xérophile.	
2001-2008	<i>Calathus melanocephalus</i> (Linnaeus, 1758)		Carabidae			CC dans toute la France, xérophile.	
2001-2008	<i>Calathus mollis</i> (Marsham, 1802)		Carabidae		X	Halo-psammophile. Somme C.	
2020	<i>Carabus granulatus</i> Linnaeus, 1758	-	Carabidae	-			Parc
2001-2008	<i>Carabus nemoralis</i> O.F. Müller, 1764	Carabe des bois	Carabidae			Toute la France, sylvicole. Somme C.	
2001-2008	<i>Carabus violaceus purpurascens</i> Fabricius, 1787	Carabe purpurin	Carabidae			Principalement sylvicole dans toute la France. Somme C.	
2001-2008	<i>Chlaenius nigricornis</i> (Fabricius, 1787)		Carabidae			Toute la France, ripicole. Somme AR.	
2001-2008	<i>Chlaenius vestitus</i> (Paykull, 1790)	Chlaenius habillé	Carabidae			Toute la France, ripicole. Somme AC.	
2001-2008	<i>Cicindela campestris</i> Linnaeus, 1758	Cicindèle champêtre	Carabidae			Surtout dans la moitié septentrionale de la France, psammophile. Somme AC.	
2021	<i>Cicindela hybrida</i> Linnaeus, 1758	Cicindèle hybride	Carabidae	-	X	Toute la France sauf la zone de l'olivier, psammophile et plutôt ripicole. Somme, uniquement du littoral, C.	Parc

Dernière mention	Nom scientifique	Nom vernaculaire	Famille	Rareté en Picardie	Intérêt patrimonial (d'après l'ADEP)	Rareté nord France (ADEP 2001-2008)	Localisation (2001-2008)
2008	<i>Cicindela maritima</i> Dejean in Latreille & Dejean, 1822	Cicindèle maritime	Carabidae	-	X	Halo-psammophile de la mer du Nord au Morbihan. Somme AR.	
2001-2008	<i>Cillenus lateralis</i> Samouelle, 1819		Carabidae			Halo-psammophile de la mer du Nord à l'Atlantique. Somme, C de la baie de Somme à celle d'Authie.	Anse Bidard
2001-2008	<i>Clivina collaris</i> (Herbst, 1784)		Carabidae			C dans toute la France, ripicole.	
2001-2008	<i>Cryptophonus tenebrosus</i> (Dejean, 1829)		Carabidae		X	CC dans presque toute la France dans les terrains calcaires ou sablonneux. Somme R.	
2001-2008	<i>Demetrias atricapillus</i> (Linnaeus, 1758)		Carabidae			Toute la France, hygrophile. Somme CC.	
2001-2008	<i>Demetrias monostigma</i> Samouelle, 1819		Carabidae			Surtout de la France septentrionale et moyenne, dans les roseaux des grands marécages. Somme CC.	
2001-2008	<i>Dicheirotichus gustavii</i> Crotch, 1871		Carabidae			Halophile, de la mer du Nord à l'Atlantique, faune des varechs échoués. Somme C.	
2001-2008	<i>Dromius agilis</i> (Fabricius, 1787)		Carabidae			France septentrionale et moyenne, massifs montagneux, C. Sous les écorces ou dans les mousses.	
2001-2008	<i>Dyschirius aeneus</i> (Dejean, 1825)		Carabidae			Presque toute la France sauf à haute altitude, ripicole. Somme C.	
2001-2008	<i>Dyschirius arenosus</i> Stephens, 1827		Carabidae			Psammophile, généralement mais pas exclusivement halophile, de la mer du Nord à l'Atlantique ainsi que dans les vallées inférieures de certains fleuves. Somme, AC, uniquement sur le littoral, dans les débris végétaux des marais.	
2001-2008	<i>Dyschirius chalceus</i> Erichson, 1837		Carabidae		X	Halophile, littoral de la mer du Nord à l'Atlantique et salines de Lorraine. Somme R.	
2001-2008	<i>Dyschirius impunctipennis</i> Dawson, 1854		Carabidae		X	Halo-psammophile, des dunes littorales de la mer du Nord. Somme RR.	
2001-2008	<i>Dyschirius obscurus</i> (Gyllenhal, 1827)		Carabidae		X	Halo-psammophile, des côtes sablonneuses de la baie de Somme à la frontière belge. Somme AC.	
2001-2008	<i>Dyschirius salinus</i> Schaum, 1843		Carabidae			Halophile, sur tout le littoral français. Somme AC.	
2001-2008	<i>Dyschirius tristis</i> Stephens, 1827		Carabidae			Ripicole, çà et là dans la moitié septentrionale de la France.	
2001-2008	<i>Elaphrus cupreus</i> Duftschmid, 1812		Carabidae			Ripicole, surtout de la France septentrionale et moyenne. Somme C.	
2001-2008	<i>Elaphrus riparius</i> (Linnaeus, 1758)	Elaphre des rivages	Carabidae			Ripicole, surtout de la France septentrionale et moyenne. Somme C.	
2001-2008	<i>Harpalus affinis</i> (Schrank, 1781)	Harpale affine, Harpale facile	Carabidae			CC dans toute la France.	
2001-2008	<i>Harpalus anxius</i> (Duftschmid, 1812)		Carabidae			Psammophile, presque toute la France. Somme, surtout sur le littoral, C.	
2001-2008	<i>Harpalus honestus</i> (Duftschmid, 1812)		Carabidae			Toute la France, xérophile. AC dans toute la Somme.	

Dernière mention	Nom scientifique	Nom vernaculaire	Famille	Rareté en Picardie	Intérêt patrimonial (d'après l'ADEP)	Rareté nord France (ADEP 2001-2008)	Localisation (2001-2008)
2001-2008	<i>Harpalus neglectus</i> Audinet-Serville, 1821		Carabidae		X	Halophile, littoral de la mer du Nord à l'Atlantique. Somme AR.	
2001-2008	<i>Harpalus serripes</i> (Quensel in Schönherr, 1806)		Carabidae			Toute la France dans les terrains calcaires ou sablonneux. Somme AC.	
2001-2008	<i>Harpalus servus</i> (Duftschmid, 1812)		Carabidae		X	Psammophile, dunes littorales de la mer du Nord à l'embouchure de la Seine et çà et là à l'intérieur. Somme, uniquement sur le littoral, AR.	
2001-2008	<i>Harpalus tardus</i> (Panzer, 1797)		Carabidae			CC dans toute la France.	
2001-2008	<i>Lebia chlorocephala</i> (Hoffmann, 1803)		Carabidae			Toute la France. Somme AC.	Anse Bidard
2001-2008	<i>Leistus ferrugineus</i> (Linnaeus, 1758)		Carabidae			Presque toute la France sauf la zone de l'olivier. Somme, plutôt ripicole, C.	
2001-2008	<i>Leistus rufomarginatus</i> (Duftschmid, 1812)		Carabidae			Espèce en provenance de l'Europe nord-occidentale, apparue dans l'Oise au début du 20ème siècle, en extension depuis. Dans les endroits humides.	PM
2001-2008	<i>Loricera pilicornis</i> (Fabricius, 1775)	Loricère à antennes poilues	Carabidae			Ripicole, presque toute la France sauf la zone de l'olivier. Somme, CC.	
2001-2008	<i>Microlestes minutulus</i> (Goeze, 1777)		Carabidae			France septentrionale et moyenne, sous les feuilles mortes et au pied des plantes. Somme CC partout.	Entrée PM
2001-2008	<i>Nebria brevicollis</i> (Fabricius, 1792)	Nébrie à cou bref	Carabidae			Toute la France sauf en altitude, hygrophile. Somme CC.	
2001-2008	<i>Nebria salina</i> Fairmaire & Laboulbène, 1854		Carabidae			Plus fréquent dans la moitié ouest de la France, hygrophile. Somme, uniquement sur le littoral.	
2001-2008	<i>Notiophilus biguttatus</i> (Fabricius, 1779)		Carabidae			CC dans toute la France.	
2001-2008	<i>Notiophilus palustris</i> (Duftschmid, 1812)		Carabidae			C dans toute la France sauf la zone de l'Olivier.	PM
2001-2008	<i>Notiophilus rufipes</i> Curtis, 1829		Carabidae			Dans toute la France sauf en altitude. Somme AC.	
2001-2008	<i>Notiophilus substriatus</i> G.R. Waterhouse, 1833		Carabidae			Presque toute la France sauf le nord-est. Somme AR.	
2001-2008	<i>Omophron limbatum</i> (Fabricius, 1777)	Chemin des Dames, Omophron bordé	Carabidae			Psammo-ripicole, majeure partie de la France. Somme, uniquement sur le littoral, CC.	
2001-2008	<i>Oodes helopioides</i> (Fabricius, 1792)		Carabidae			C dans presque toute la France. Dans les marais, sous les débris végétaux.	
2001-2008	<i>Panagaeus bipustulatus</i> (Fabricius, 1775)		Carabidae		X	Toute la France sauf le midi, surtout sylvicole. Somme R.	

Dernière mention	Nom scientifique	Nom vernaculaire	Famille	Rareté en Picardie	Intérêt patrimonial (d'après l'ADEP)	Rareté nord France (ADEP 2001-2008)	Localisation (2001-2008)
2001-2008	<i>Panagaeus cruxmajor</i> (Linnaeus, 1758)		Carabidae			Presque toute la France sauf à haute altitude, hygrophile. Somme C.	
2001-2008	<i>Paradromius linearis</i> (Olivier, 1795)		Carabidae			Toute la France jusqu'à 1300 m. d'altitude, CC, généralement arboricole.	
2001-2008	<i>Poecilus cupreus</i> (Linnaeus, 1758)		Carabidae			Partout dans toute la France. Somme C.	
2001-2008	<i>Pogonus chalceus</i> (Marsham, 1802)		Carabidae		X	Halophile, tout le littoral et sources salées en Auvergne. Somme CC.	
2001-2008	<i>Porotachys bisulcatus</i> (Nicolai, 1822)		Carabidae			Par place dans presque toute la France, sous les débris végétaux. Cette espèce n'était pas mentionnée de la Somme dans les anciens catalogues.	
2001-2008	<i>Pseudoophonus griseus</i> (Panzer, 1797)		Carabidae			Surtout psammophile, phytophage toute la France. Somme AC.	
2001-2008	<i>Pterostichus aterrimus</i> (Herbst, 1784)	Poécile fovéolé	Carabidae		X	France septentrionale et moyenne, ripicole, au bord des grands marécages. Somme R.	
2001-2008	<i>Pterostichus diligens</i> (Sturm, 1824)		Carabidae			C dans presque toute la France sauf le midi, sous les détritits au bord des mares.	
2001-2008	<i>Pterostichus melanarius</i> (Illiger, 1798)		Carabidae			C dans presque toute la France.	Entrée PM
2001-2008	<i>Pterostichus strenuus</i> (Panzer, 1797)		Carabidae			Toute la France sauf la région méditerranéenne. Somme CC, plutôt ripicole.	
2001-2008	<i>Pterostichus vernalis</i> (Panzer, 1796)		Carabidae			Presque toute la France, sous les détritits végétaux près des mares. C dans la Somme.	
2001-2008	<i>Sinechostictus elongatus</i> (Dejean, 1831)		Carabidae			Ripicole dans toute la France sauf les régions élevées. Somme, uniquement au bord des mares des dunes, AC.	
2001-2008	<i>Stenolophus mixtus</i> (Herbst, 1784)		Carabidae			Ripicole, toute la France. Somme C.	
2001-2008	<i>Stenolophus skrimshirani</i> Stephens, 1828		Carabidae			Ripicole, presque toute la France. Somme AR.	
2001-2008	<i>Stenolophus teutonus</i> (Schränk, 1781)		Carabidae			Ripicole, toute la France. Somme C.	
2001-2008	<i>Syntomus foveatus</i> (Geoffroy in Fourcroy, 1785)		Carabidae			Psammophile, C dans presque toute la France.	

Dernière mention	Nom scientifique	Nom vernaculaire	Famille	Rareté en Picardie	Intérêt patrimonial (d'après l'ADEP)	Rareté nord France (ADEP 2001-2008)	Localisation (2001-2008)
2001-2008	<i>Trechus quadristriatus</i> (Schrank, 1781)		Carabidae			Partout dans toute la France, plutôt hygrophile. Somme CC.	
2001-2008	<i>Trichocellus placidus</i> (Gyllenhal, 1827)		Carabidae		X	Cà et là dans le nord, le nord-est et l'Alsace, ripicole, sous les détritux au bord des marais. Somme R.	Anse Bidard
2021	<i>Agapanthia villosiviridescens</i> (De Geer, 1775)	-	Cerambycidae	C		AC dans le bassin parisien, R ailleurs. Autrefois AR dans la Somme, cette espèce semble en extension.	Entrée PM
2001-2008	<i>Anaglyptus mysticus</i> (Linnaeus, 1758)	Clyte théologien	Cerambycidae	AR	X	R et assez localisé en France, mais cité de presque tout le territoire, larve polyphage.	
2001-2008	<i>Arhopalus rusticus</i> (Linnaeus, 1758)		Cerambycidae	AR		C dans toute la France, sur les Conifères.	Anse Bidard
2021	<i>Aromia moschata</i> (Linnaeus, 1758)	Aromie musquée (L'), Capricorne musqué (Le)	Cerambycidae	PC		C dans toute la France, larve dans les Salix.	Parc
2021	<i>Clytus arietis</i> (Linnaeus, 1758)	Clyte d'Eastwood, Clyte bélier	Cerambycidae	AC			Parc
2001-2008	<i>Grammoptera ruficornis</i> (Fabricius, 1781)		Cerambycidae	AC		C dans toute la France, larve polyphage.	
2021	<i>Lamia textor</i> (Linnaeus, 1758)	Lamie tisserand	Cerambycidae	PC			Parc
2021	<i>Leptura quadrifasciata</i> Linnaeus, 1758	-	Cerambycidae	AC			Parc
2019	<i>Oberea oculata</i> (Linnaeus, 1758)	Obérée ocellée	Cerambycidae	AR	X	C dans toute la France sauf l'extrême nord-ouest, larve dans les Salix. Somme R.	Parc
2019	<i>Phymatodes testaceus</i> (Linnaeus, 1758)		Cerambycidae	R			Parc
2019	<i>Pseudovadonia livida</i> (Fabricius, 1777)	Lepture havane, Pseudopavonie livide	Cerambycidae	PC		C dans toute la France.	Entrée PM, Anse Bidard
2001-2008	<i>Pyrrhidium sanguineum</i> (Linnaeus, 1758)		Cerambycidae	AR		CC dans toute la France.	Anse Bidard
2001-2008	<i>Rhagium inquisitor</i> (Linnaeus, 1758)	Rhagie grondeuse, Rhagie inquisitrice	Cerambycidae	R		C dans les plantations de Conifères où la larve se développe.	
2001-2008	<i>Ropalopus clavipes</i> (Fabricius, 1775)		Cerambycidae	-		Localisé, mais signalé dans toute la France. Dans le bois mort.	PM

Dernière mention	Nom scientifique	Nom vernaculaire	Famille	Rareté en Picardie	Intérêt patrimonial (d'après l'ADEP)	Rareté nord France (ADEP 2001-2008)	Localisation (2001-2008)
2021	<i>Spondylis buprestoides</i> (Linnaeus, 1758)	Spondyle bupreste	Cerambycidae	AR			Parc
2001-2008	<i>Stenostola ferrea</i> (Schrank, 1776)		Cerambycidae	-		Nord et centre de la France, AR. Polyphage, dans les bois frais et humides. Non citée de la Somme dans les anciens catalogues.	
2001-2008	<i>Stenurella melanura</i> (Linnaeus, 1758)		Cerambycidae	AC		C dans presque toute la France.	Entrée PM
2019	<i>Stictoleptura fulva</i> (De Geer, 1775)	Lepture sauvage, Lepture fauve	Cerambycidae	AC		CC dans toute la France.	Parc
2021	<i>Stictoleptura rubra</i> (Linnaeus, 1758)	Lepture rouge	Cerambycidae	PC		CC dans toute la France.	Parc
2001-2008	<i>Tetrops praeustus</i> (Linnaeus, 1758)		Cerambycidae	R		C dans toute la France, larve dans les Rosacées arborescentes.	
2021	<i>Agelastica alni</i> (Linnaeus, 1758)	Galéruque de l'Aulne	Chrysomelidae	-		CC dans toute la France, sur <i>Alnus glutinosa</i> .	Parc
2001-2008	<i>Altica lythri</i> Aubé, 1843		Chrysomelidae			C dans toute la France, sur les Onagracées et les Lythracées.	
2001-2008	<i>Altica oleracea</i> (Linnaeus, 1758)		Chrysomelidae			CC dans toute la France, polyphage mais surtout sur les Polygonacées.	
2001-2008	<i>Aphthona cyparissiae</i> (Koch, 1803)		Chrysomelidae			Dans les biotopes bien exposés, sur <i>Euphorbia cyparissias</i> L. AC dans toute la France, mais RR dans la Somme selon les anciens catalogues.	Entrée PM
2001-2008	<i>Aphthona nonstriata</i> Goeze, 1777	Altise bleue sans stries	Chrysomelidae			C dans toute la France, sur <i>Iris pseudacorus</i> .	
2001-2008	<i>Bruchus luteicornis</i> Illiger, 1794		Chrysomelidae			C dans toute la France, dans les gousses des <i>Vicia</i> .	
2001-2008	<i>Cassida nobilis</i> Linnaeus, 1758	Casside à bandes d'or	Chrysomelidae			C dans toute la France, polyphage.	
2001-2008	<i>Cassida viridis</i> Linnaeus, 1758	Casside verte	Chrysomelidae			CC dans toute la France. Dans les endroits humides, sur <i>Mentha aquatica</i> L. et <i>Lycopus europaeus</i> L.	
2021	<i>Chrysolina americana</i> (Linnaeus, 1758)	Chrysolème du Romarin	Chrysomelidae	-			Parc
2001-2008	<i>Chrysolina lucida</i> (Olivier, 1807)		Chrysomelidae		X	Biologie mal connue, xérophile ou psammophile, R en France, terrains découverts secs et très sablonneux, au pied des plantes basses, observé sur <i>Stachys recta</i> . Somme, une seule citation, des environs de Péronne, dans les anciens catalogues.	
2001-2008	<i>Chrysolina polita</i> (Linnaeus, 1758)		Chrysomelidae			Ripicole, C dans toute la France, sur les <i>Mentha</i> .	
2021	<i>Chrysomela populi</i> Linnaeus, 1758	Grande chrysolème rouge à corselet bleu	Chrysomelidae	-		CC dans toute la France sur les <i>Populus</i> .	Parc
2021	<i>Crepidodera aurata</i> (Marsham, 1802)		Chrysomelidae	-			Parc

Dernière mention	Nom scientifique	Nom vernaculaire	Famille	Rareté en Picardie	Intérêt patrimonial (d'après l'ADEP)	Rareté nord France (ADEP 2001-2008)	Localisation (2001-2008)
2001-2008	<i>Crepidodera fulvicornis</i> (Fabricius, 1792)		Chrysomelidae		X	C dans toute la France, surtout sur les Salix. Somme R.	
2001-2008	<i>Crepidodera plutus</i> (Latreille, 1804)		Chrysomelidae			C dans toute la France, dans les biotopes humides, principalement sur les Salix.	Entrée PM
2021	<i>Crioceris asparagi</i> (Linnaeus, 1758)	Criocère porte-croix de l'asperge	Chrysomelidae	-		C dans toute la France, sur <i>Asparagum officinalis</i> .	Parc
2001-2008	<i>Cryptocephalus labiatus</i> (Linnaeus, 1760)		Chrysomelidae			C dans toute la France, polyphage.	
2001-2008	<i>Cryptocephalus ocellatus ocellatus</i> Drapiez, 1819		Chrysomelidae			C dans toute la France, polyphage.	
2001-2008	<i>Cryptocephalus querceti</i> Suffrian, 1848		Chrysomelidae		X	R en France, sur les chênes et les bouleaux. Non citée de la Somme dans les anciens catalogues.	
2021	<i>Cryptocephalus rufipes</i> (Goeze, 1777)	-	Chrysomelidae	-			Parc
2002-2008	<i>Donacia marginata</i> Hoppe, 1795	-	Chrysomelidae	-	-	-	-
2001-2008	<i>Galeruca interrupta</i> Illiger, 1802		Chrysomelidae		X	Toute la France, sur <i>Artemisia campestris</i> L. RR dans la Somme et uniquement citée des sables du littoral.	
2001-2008	<i>Galerucella calvariensis</i> (Linnaeus, 1767)	Chrysomèle de la salicaire	Chrysomelidae			AC dans toute la France, sur <i>Lythrum salicaria</i> L.	
2001-2008	<i>Gastrophysa polygoni</i> (Linnaeus, 1758)	Gastrophyse de la Renouée	Chrysomelidae			CC dans toute la France, sur <i>Polygonum aviculare</i> L.	Anse Bidard
2001-2008	<i>Gastrophysa viridula</i> (De Geer, 1775)		Chrysomelidae			Ripicole, C dans toute la France, sur diverses Polygonacées (<i>Rumex</i> , <i>Polygonum</i>)	
2001-2008	<i>Lema cyanella</i> (Linnaeus, 1758)		Chrysomelidae			CC dans toute la France sur diverses Graminées.	
2019	<i>Leptinotarsa decemlineata</i> (Say, 1824)	Doryphore	Chrysomelidae	-			Parc
2001-2008	<i>Lochmaea capreae</i> (Linnaeus, 1758)		Chrysomelidae			CC dans toute la France sur les Salix.	
2001-2008	<i>Lochmaea crataegi</i> (Forster, 1771)		Chrysomelidae			C dans toute la France sur l'Aubépine.	
2001-2008	<i>Longitarsus atricillus</i> (Linnaeus, 1760)		Chrysomelidae			CC dans toute la France, polyphage.	
2001-2008	<i>Longitarsus niger</i> (Koch, 1803)		Chrysomelidae			AC dans toute la France, sur <i>Echium vulgare</i> L. et <i>Plantago</i> .	

Dernière mention	Nom scientifique	Nom vernaculaire	Famille	Rareté en Picardie	Intérêt patrimonial (d'après l'ADEP)	Rareté nord France (ADEP 2001-2008)	Localisation (2001-2008)
2001-2008	<i>Longitarsus parvulus</i> (Paykull, 1799)		Chrysomelidae			C dans toute la France, dans des biotopes variés, sur les Linum.	Anse Bidard
2001-2008	<i>Longitarsus succineus</i> (Foudras, 1860)		Chrysomelidae			C dans toute la France, polyphage	
2001-2008	<i>Phaedon armoraciae</i> (Linnaeus, 1758)		Chrysomelidae			Biotopes humides dans presque toute la France, AR, sur Veronica beccabunga.	
2001-2008	<i>Phratora laticollis</i> (Suffrian, 1851)		Chrysomelidae			C dans toute la France sur les Trembles.	Entrée PM
2001-2008	<i>Phratora vitellinae</i> (Linnaeus, 1758)		Chrysomelidae			CC dans toute la France sur les Salix et les Populus.	
2001-2008	<i>Phratora vulgatissima</i> (Linnaeus, 1758)		Chrysomelidae			AR en France, sur Populus et Salix.	
2001-2008	<i>Phyllobrotica quadrimaculata</i> (Linnaeus, 1758)		Chrysomelidae			Surtout France septentrionale et centrale, AC, ripicole, sur quelques Labiées, principalement Scutellaria galericulata.	
2001-2008	<i>Phyllotreta nigripes</i> (Fabricius, 1775)		Chrysomelidae			CC dans toute la France sur de nombreux genres de Brassicaceae et les Resedaceae.	PM
2001-2008	<i>Plagioderma versicolora</i> (Laicharting, 1781)	Chrysomèle versicolore du Saule	Chrysomelidae			CC dans toute la France sur les Salix.	
2001-2008	<i>Plagiosterna aenea</i> (Linnaeus, 1758)		Chrysomelidae			Toute la France, sur les aulnes et dans les mousses. AR dans la Somme.	
2001-2008	<i>Prasocuris junci</i> (Brahm, 1790)		Chrysomelidae			Ripicole, AC dans toute la France, polyphage mais plus fréquent sur les Veronica.	
2001-2008	<i>Prasocuris phellandrii</i> (Linnaeus, 1758)	Chrysomèle à bandes jaunes	Chrysomelidae			Ripicole, C dans toute la France, sur divers Ombellifères (Phellandrium aquaticum, Cicuta virosa, Sium latifolium...)	
2001-2008	<i>Psylliodes affinis</i> (Paykull, 1799)	Altise de la pomme de terre	Chrysomelidae			CC dans toute la France, sur diverses Solanaceae, principalement Solanum dulcamara L.	
2001-2008	<i>Psylliodes dulcamarae</i> (Koch, 1803)		Chrysomelidae			C dans toute la France, sur Solanum dulcamara.	
2001-2008	<i>Pyrrhalta viburni</i> (Paykull, 1799)		Chrysomelidae			AC dans toute la France sur les Viburnum.	
2001-2008	<i>Sphaeroderma testaceum</i> (Fabricius, 1775)		Chrysomelidae			CC dans toute la France sur les Chardons.	PM
2001-2008	<i>Thanasimus formicarius</i> (Linnaeus, 1758)	Clairon des fourmis	Cleridae			AC dans toute la France sur les bûches, sous les écorces des troncs, où les larves et les adultes chassent les insectes xylophages.	Anse Bidard
2021	<i>Tillus elongatus</i> (Linnaeus, 1758)	-	Cleridae	-			Parc

Dernière mention	Nom scientifique	Nom vernaculaire	Famille	Rareté en Picardie	Intérêt patrimonial (d'après l'ADEP)	Rareté nord France (ADEP 2001-2008)	Localisation (2001-2008)
2001-2008	<i>Caenoscelis ferruginea</i> (C.R. Sahlberg, 1820)		Cryptophagidae			Moitié nord de la France, AR, sur les plantes et sous les mousses au pied des arbres.	Entrée PM
2001-2008	<i>Andrion regensteinese</i> (Herbst, 1797)		Curculionidae		X	-	Entrée PM
2001-2008	<i>Anthonomus pedicularis</i> Thomson, 1865		Curculionidae			C dans toute la France, polyphage, mais surtout sur Prunus et Crataegus.	
2001-2008	<i>Anthonomus rubi</i> (Herbst, 1795)		Curculionidae			CC dans toute la France, sur les Rosacées.	
2008	<i>Anthonomus rufus</i> (Gyllenhal, 1835)		Curculionidae		X	R dans la Somme ainsi que dans tout le bassin de la Seine, AR en France. Sur Prunus et plus rarement sur Crataegus monogyna Jacq. (= Oxyacantha L.)	
2001-2008	<i>Archarius crux</i> (Fabricius, 1777)		Curculionidae			C dans toute la France, au bord des eaux, sur Salix.	
2001-2008	<i>Archarius salicivorus</i> (Paykull, 1792)		Curculionidae			C dans toute la France sur les Salix.	
2001-2008	<i>Ceutorhynchus assimilis</i> (Paykull, 1792)		Curculionidae			CC dans toute la France sur les Crucifères.	
2001-2008	<i>Ceutorhynchus erysimi</i> (Fabricius, 1787)		Curculionidae			C dans toute la France. Sur de nombreuses Brassicaceae.	Entrée PM
2001-2008	<i>Ceutorhynchus napi</i> Gyllenhal, 1837		Curculionidae			AC dans toute la France. Sur plusieurs Brassicaceae, dont le Chou, le Navet et le Colza.	Entrée PM
2001-2008	<i>Ceutorhynchus rhenanus</i> (Schultze, 1895)		Curculionidae		X	Largement répandue dans le bassin de la Seine selon les anciens catalogues, l'espèce n'avait cependant jamais été mentionnée de Picardie. Sur les Brassicaceae.	Entrée PM
2001-2008	<i>Cionus alauda</i> (Herbst, 1784)		Curculionidae			CC dans toute la France sur les Scrophularia.	
2001-2008	<i>Cionus hortulanus</i> (Geoffroy, 1785)	Charançon gris de la scrophulaire	Curculionidae			CC dans toute la France sur les Scrophularia.	
2001-2008	<i>Cionus scrophulariae</i> (Linnaeus, 1758)	Charançon noir à thorax blanc	Curculionidae			CC dans toute la France sur les Scrophularia.	
2001-2008	<i>Cleonis pigra</i> (Scopoli, 1763)		Curculionidae			C dans toute la France sur diverses Carduacées.	
2001-2008	<i>Cosmobaris scolopacea</i> (Germar, 1819)		Curculionidae			Cette espèce vivant sur diverses Chénopodiaceae, est AC par places dans la région méditerranéenne et le littoral du sud-ouest, depuis quelques années, elle remonte dans le nord et on l'observe sur les salicornes du littoral de la Somme et du Pas-de-Calais. (LM)	
2001-2008	<i>Cryptorhynchus lapathi</i> (Linnaeus, 1758)		Curculionidae			AC dans toute la France, sur Salix et Populus.	
2001-2008	<i>Dorytomus melanophthalmus</i> (Paykull, 1792)		Curculionidae			AC dans toute la France, sur Salix.	

Dernière mention	Nom scientifique	Nom vernaculaire	Famille	Rareté en Picardie	Intérêt patrimonial (d'après l'ADEP)	Rareté nord France (ADEP 2001-2008)	Localisation (2001-2008)
2001-2008	<i>Dorytomus taeniatus</i> (Fabricius, 1781)		Curculionidae			CC dans toute la France sur Salix capreae.	
2001-2008	<i>Hylastes ater</i> (Paykull, 1800)		Curculionidae			C dans toute la France sur Pinus.	
2001-2008	<i>Hylurgus ligniperda</i> (Fabricius, 1787)		Curculionidae			C dans toute la France sur Pinus.	
2001-2008	<i>Hypera arator</i> (Linnaeus, 1758)		Curculionidae			AC dans toute la France sur les Caryophyllacées.	
2001-2008	<i>Isochnus sequensi</i> (Stierlin, 1894)		Curculionidae			CC dans toute la France sur Salix et Populus.	
2001-2008	<i>Larinus rusticanus</i> Gyllenhal, 1835		Curculionidae			C dans toute la France, sur Carduus, Cirsium...	
2001-2008	<i>Limobius mixtus</i> (Boheman, 1834)		Curculionidae			AC dans la moitié ouest de la France, surtout sur le littoral, psammophile, au pied d' <i>Erodium cicutarium</i> L'Hérit. Somme AR.	Anse Bidard
2001-2008	<i>Lixus punctiventris</i> Boheman, 1835		Curculionidae			La larve vit dans les tiges de diverses Asteraceae, psammophile, particulièrement abondant dans la région maritime des Côtes d'Armor au Pas-de-Calais, plus rare à l'intérieur.	Anse Bidard
2001-2008	<i>Magdalis armigera</i> (Geoffroy, 1785)	Charançon noir à corselet armé	Curculionidae			C dans toute la France sur <i>Ulmus campestris</i> .	
2001-2008	<i>Magdalis memnonia</i> (Gyllenhal, 1837)		Curculionidae			C dans toute la France, sur Pinus. Somme AR.	Anse Bidard, PM
2001-2008	<i>Mecinus pascuorum</i> (Gyllenhal, 1813)		Curculionidae			C dans toute la France. Sur <i>Plantago lanceolata</i> L.	PM
2001-2008	<i>Mogulones crucifer</i> (Pallas, 1771)		Curculionidae		X	R dans le bassin de la Seine selon les anciens catalogues et plus C dans le Midi. Sur diverses Boraginaceae.	Entrée PM
2021	<i>Mononychus punctumalbum</i> (Herbst, 1784)	Charançon de l'Iris des Marais	Curculionidae		-	-	C dans toute la France, sur les Iris.
2001-2008	<i>Nedyus quadrimaculatus</i> (Linnaeus, 1758)		Curculionidae			C dans toute la France, sur les <i>Urtica dioica</i> L. et <i>U. urens</i> L.	PM
2001-2008	<i>Otiorhynchus atroapterus</i> (De Geer, 1775)		Curculionidae		X	Halo-psammophile, C sur le littoral de la mer du Nord à l'Atlantique, sur <i>Ammophila arenaria</i> .	
2001-2008	<i>Otiorhynchus ovatus</i> (Linnaeus, 1758)		Curculionidae			C dans toute la France surtout sur les terrains calcaires ou silicieux, polyphage.	
2008	<i>Parethelcus pollinarius</i> (Forster, 1771)		Curculionidae			C dans toute la France. Sur <i>Urtica dioica</i> L.	
2021	<i>Philopodon plagiatum</i> (Schaller, 1783)	-	Curculionidae	-		Psammophile, C dans les dunes littorales et les affleurements de sables tertiaires, polyphage mais souvent sur <i>Ammophila arenaria</i> .	Parc
2001-2008	<i>Phyllobius glaucus</i> (Scopoli, 1763)		Curculionidae			AC dans toute la France, sur <i>Alnus glutinosa</i> Gaertn.	Entrée PM

Dernière mention	Nom scientifique	Nom vernaculaire	Famille	Rareté en Picardie	Intérêt patrimonial (d'après l'ADEP)	Rareté nord France (ADEP 2001-2008)	Localisation (2001-2008)
2001-2008	<i>Phyllobius oblongus</i> (Linnaeus, 1758)	Charançon à étuis fauves	Curculionidae			C dans toute la France, polyphage.	
2001-2008	<i>Phyllobius pomaceus</i> Gyllenhal, 1834	Charançon de l'Ortie	Curculionidae			C dans toute la France, sur <i>Urtica dioica</i> .	
2001-2008	<i>Phyllobius pyri</i> (Linnaeus, 1758)		Curculionidae			CC dans toute la France, polyphage.	
2001-2008	<i>Polydrusus cervinus</i> (Linnaeus, 1758)		Curculionidae			C dans toute la France, polyphage.	
2001-2008	<i>Polydrusus formosus</i> (Mayer, 1779)	Charançon vert soyeux	Curculionidae			CC. Polyphage, sur les arbres et arbustes.	PM
2001-2008	<i>Polydrusus planifrons</i> Gyllenhal, 1834		Curculionidae			C dans toute la France, polyphage.	
2001-2008	<i>Pselactus spadix</i> (Herbst, 1795)		Curculionidae			Vit dans le bois désorganisé, sur le littoral de toute la France et çà et là à l'intérieur, AR. Somme, seulement deux données dans les anciens catalogues : Le Crotoy et St Valery .	
2001-2008	<i>Rhamphus pulicarius</i> (Herbst, 1795)		Curculionidae			CC. Polyphage, sur les arbres et arbustes.	PM
2001-2008	<i>Sibinia phalerata</i> Gyllenhal, 1835		Curculionidae		X	AR dans presque toute la France, sur <i>Cerastium</i> . R dans la Somme.	
2001-2008	<i>Sitona lineatus</i> (Linnaeus, 1758)	Sitone du pois	Curculionidae			CC dans toute la France sur les Légumineuses.	
2001-2008	<i>Sitona obsoletus obsoletus</i> (Gmelin, 1790)		Curculionidae			C dans toute la France jusqu'à 2000 m. Sur diverses légumineuses.	
2001-2008	<i>Strophosoma capitatum</i> (De Geer, 1775)		Curculionidae			Polyphage, C dans toute la France.	
2001-2008	<i>Strophosoma melanogrammum</i> (Forster, 1771)		Curculionidae			Polyphage, CC dans toute la France jusqu'à 2000 m.	
2001-2008	<i>Tanymecus palliatus</i> (Fabricius, 1787)		Curculionidae			C dans toute la France sur divers <i>Carduus</i> .	
2001-2008	<i>Tychius picirostris</i> (Fabricius, 1787)		Curculionidae			CC partout. Sur <i>Trifolium</i> .	PM
2001-2008	<i>Xylocleptes bispinus</i> (Duftschmid, 1825)		Curculionidae			C dans toute la France, exclusivement dans les lianes ligneuses des <i>Clematis</i> .	
2001-2008	<i>Anthrenus verbasci</i> (Linnaeus, 1767)		Dermestidae			CC dans toute la France, floricole.	
2020	<i>Drilus flavescens</i> (Geoffroy in Fourcroy, 1785)	Panache jaune	Drilidae	-			Parc
2008	<i>Agriotes sputator</i> (Linnaeus, 1758)		Elateridae			C dans toute la France jusqu'à 1000m d'altitude. Sur les Graminées et les ombellifères.	

Dernière mention	Nom scientifique	Nom vernaculaire	Famille	Rareté en Picardie	Intérêt patrimonial (d'après l'ADEP)	Rareté nord France (ADEP 2001-2008)	Localisation (2001-2008)
2021	<i>Agrypnus murinus</i> (Linnaeus, 1758)	Taupin rongeur	Elateridae	-		Larve rhizophage, adulte sur les Graminées, CC dans toute la France jusqu'à 2000 m. d'altitude.	Parc
2001-2008	<i>Ampedus pomorum</i> (Herbst, 1784)		Elateridae			Larve dans les caries d'essences feuillues diverses, adulte floricole, C dans presque toute la France jusqu'à 1400 m. d'altitude, surtout dans les zones humides. Somme AR.	
2001-2008	<i>Cidnopus aeruginosus</i> (Olivier, 1790)		Elateridae			Psammophile, larve rhizophage, adulte floricole, presque toute la France, AC.	
2001-2008	<i>Dalopius marginatus</i> (Linnaeus, 1758)		Elateridae			Larve rhizophage, CC dans tout la France.	
2001-2008	<i>Denticollis linearis</i> (Linnaeus, 1758)		Elateridae			Larve dans le bois carié des arbres non résineux. AC dans toute la France sauf en Provence.	
2001-2008	<i>Dicronychus equiseti</i> (Herbst, 1784)		Elateridae		X	Psammophile, AC dans toute la France. Somme, uniquement cité du littoral, RR.	
2001-2008	<i>Melanotus villosus</i> (Geoffroy in Fourcroy, 1785)	Taupin brun velouté	Elateridae			Larve dans la carie rouge de diverses essences, adulte plutôt floricole. C dans presque toute la France jusqu'à 1000 m. d'altitude.	
2001-2008	<i>Endomychus coccineus</i> (Linnaeus, 1758)	Endomyche coccinelle, Fausse coccinelle	Endomychidae			Mycophage, dans les champignons des arbres et le mycélium sous les écorces, AC dans toute la France. Somme, une seule donnée dans les anciens catalogues : marais d'Ailly sur Somme.	
2001-2008	<i>Geotrupes spiniger</i> Marsham, 1802		Geotrupidae			C dans tout la France.	Entrée PM, Anse Bidard
2001-2008	<i>Sericotrupes niger</i> (Marsham, 1802)	Géotrupe noir	Geotrupidae			AC dans toute la France, psammophile	Entrée PM
2001-2008	<i>Carcinops pumilio</i> (Erichson, 1834)		Histeridae			Presque toute la France, cosmopolite. Somme, seulement deux citations dans les anciens catalogues : Marcelcave et Montdidier, dans les clos d'équarrissage et les poulaillers.	
2001-2008	<i>Gnathoncus rotundatus</i> (Kugelann, 1792)		Histeridae			Presque toute la France, AR.	
2001-2008	<i>Hypocacculus rubripes</i> (Erichson, 1834)		Histeridae		X	Psammophile, tout le littoral de la France et à l'intérieur le long de certains cours d'eau. Somme, RR, cité uniquement des laisses de mer près de St-Quentin dans les anciens catalogues.	
2001-2008	<i>Hypocaccus dimidiatus</i> (Illiger, 1807)		Histeridae		X	Détritiphage, halophile, sous les laisses de mer du Calvados à la mer du Nord, AC	
2001-2008	<i>Hypocaccus metallicus</i> (Herbst, 1791)		Histeridae		X	Halo-psammophile sous les laisses de mer, R mais plus commun dans la moitié septentrionale de la France.	
2001-2008	<i>Hypocaccus rugiceps</i> (Duftschmid, 1805)		Histeridae		X	Psammophile, tout le littoral de la France et à l'intérieur le long de certains cours d'eau. Somme, littoral, R.	
2001-2008	<i>Hypocaccus rugifrons</i> (Paykull, 1798)		Histeridae			Psammophile, tout le littoral de la France et à l'intérieur le long de certains cours d'eau. Somme, littoral, AC.	

Dernière mention	Nom scientifique	Nom vernaculaire	Famille	Rareté en Picardie	Intérêt patrimonial (d'après l'ADEP)	Rareté nord France (ADEP 2001-2008)	Localisation (2001-2008)
2001-2008	<i>Saprinus planiusculus</i> <i>Motschulsky, 1849</i>		Histeridae		X	Toute la France mais surtout psammophile. Somme, R, uniquement cité du littoral.	
2001-2008	<i>Brachypterus fulvipes</i> <i>Erichson, 1843</i>		Kateretidae			Cà et là en France, sur les plantes dans les marais. Somme AR.	Entrée PM
2001-2008	<i>Corticarina truncatella</i> <i>(Mannerheim, 1844)</i>		Latridiidae			Saprophage, C dans toute la France, sous les écorces et les débris végétaux.	
2001-2008	<i>Melanophthalma transversalis</i> <i>(Gyllenhal, 1827)</i>		Latridiidae			Corticole, C dans toute la France.	
2001-2008	<i>Catops morio</i> <i>(Fabricius, 1787)</i>		Leiodidae			Saprophage, détriticoles, toute la France sauf l'ouest et le sud-ouest. Somme, AR, sous les mousses, sous les détritiques au bord de la mer.	
2001-2008	<i>Leiodes ciliaris</i> <i>(W.L.E. Schmidt, 1841)</i>		Leiodidae		X	RR en France, uniquement connu des dunes de la Somme et du Calvados.	
2001-2008	<i>Leiodes furva</i> <i>(Erichson, 1845)</i>		Leiodidae		X	RR en France, uniquement connu des dunes de la Somme.	
2021	<i>Dorcus parallelipedus</i> <i>(Linnaeus, 1758)</i>	Petite biche, Petite lucane	Lucanidae	-			Parc
2011	<i>Meloe proscarabaeus</i> <i>Linnaeus, 1758</i>	Méloé printanier	Meloidae			Insecte au développement complexe (hypermétamorphose), dont la larve parasite les abeilles. AC dans toute la France.	Entrée PM
2001-2008	<i>Clanoptilus marginellus</i> <i>(Olivier, 1790)</i>		Melyridae			C dans toute la France	
2001-2008	<i>Dasytes plumbeus</i> <i>(O.F. Müller, 1776)</i>		Melyridae			C dans toute la France	
2001-2008	<i>Dasytes subaeneus</i> <i>Schönherr, 1817</i>		Melyridae			Les larves vivent dans le bois où elles chassent les larves xylophages, les adultes sont prédateurs et se tiennent sur les plantes. C dans presque toute la France.	
2001-2008	<i>Dasytes virens</i> <i>(Marsham, 1802)</i>		Melyridae			C dans toute la France.	PM
2021	<i>Malachius bipustulatus</i> <i>(Linnaeus, 1758)</i>	Malachie à deux points	Melyridae	-		C dans toute la France.	Parc
2001-2008	<i>Brassicogethes aeneus</i> <i>(Fabricius, 1775)</i>		Nitidulidae			CC dans toute la France.	Entrée PM
2001-2008	<i>Eपुरaea limbata</i> <i>(Fabricius, 1787)</i>		Nitidulidae			C dans toute la France, dans les champignons, sous les feuilles mortes. Somme AR	
2001-2008	<i>Glischrochilus hortensis</i> <i>(Geoffroy in Fourcroy, 1785)</i>		Nitidulidae			Nord et est de la France, AR, prédateur, sous les écorces des arbres, dans les champignons.	

Dernière mention	Nom scientifique	Nom vernaculaire	Famille	Rareté en Picardie	Intérêt patrimonial (d'après l'ADEP)	Rareté nord France (ADEP 2001-2008)	Localisation (2001-2008)
2001-2008	<i>Glischrochilus quadripunctatus</i> (Linnaeus, 1758)		Nitidulidae			C sous les écorces des conifères où il chasse les Scolytidae.	Entrée PM
2001-2008	<i>Nacerdes melanura</i> (Linnaeus, 1758)		Oedemeridae		X	Halophile, la larve se développe dans les bois imprégnés d'eau salée. Tout le littoral, R dans la Somme.	Anse Bidard
2001-2008	<i>Oedemera lurida</i> (Marsham, 1802)		Oedemeridae			C dans toute la France.	Entrée PM
2021	<i>Oedemera nobilis</i> (Scopoli, 1763)	Oedemère noble	Oedemeridae	-		Les adultes sont floricoles et les larves se développent dans le bois décomposé, CC dans toute la France.	Parc
2001-2008	<i>Oedemera virescens</i> (Linnaeus, 1767)	Oedemère verte	Oedemeridae			AC dans toute la France.	Entrée PM
2001-2008	<i>Olibrus flavicornis</i> (Sturm, 1807)		Phalacridae			C dans toute la France, sur les plantes basses.	Entrée PM
2001-2008	<i>Stilbus oblongus</i> (Erichson, 1845)		Phalacridae			Les adultes se trouvent sur les plantes des marais, leurs larves rongent les ovaires des fleurs, AC dans toute la France.	
2001-2008	<i>Stilbus testaceus</i> (Panzer, 1797)		Phalacridae			CC dans toute la France.	Entrée PM
2001-2008	<i>Vincenzellus ruficollis</i> (Panzer, 1794)		Salpingidae			CC dans presque toute la France, dans la vermoulure des arbres.	
2001-2008	<i>Acrossus luridus</i> (Fabricius, 1775)		Scarabaeidae			C en France dans les milieux ouverts.	
2001-2008	<i>Acrossus rufipes</i> (Linnaeus, 1758)		Scarabaeidae			CC dans toute la France.	Anse Bidard, entrée PM
2001-2008	<i>Aegialia arenaria</i> (Fabricius, 1787)		Scarabaeidae		X	Halo-psammophile, répandu de la mer du Nord à l'Atlantique, C.	
2021	<i>Amphimallon solstitiale</i> (Linnaeus, 1758)	Hanneton de la Saint-Jean	Scarabaeidae	-			Parc
2021	<i>Anomala dubia</i> (Scopoli, 1763)	Hanneton bronzé	Scarabaeidae	-	X	Psammophile, larve rhizophage, zones sablonneuses de toute la France, AC. Somme, uniquement connu des dunes littorales.	Parc
2001-2008	<i>Aphodius (Agrilinus) ater</i>		Scarabaeidae			C en plaine dans toute la France.	Anse Bidard
2001-2008	<i>Aphodius (Nimbus) contaminatus</i>		Scarabaeidae			Toute la France, mais plus abondant dans les régions froides. Somme AR	
2001-2008	<i>Aphodius fimetarius</i> (Linnaeus, 1758)		Scarabaeidae			CC dans toute la France.	Anse Bidard
2001-2008	<i>Aphodius foetidus</i> (Herbst, 1783)		Scarabaeidae			C en France.	
2001-2008	<i>Calamosternus granarius</i> (Linnaeus, 1767)		Scarabaeidae			Copro et saprophage, C en France en dessous de 500m d'altitude.	
2021	<i>Cetonia aurata</i> (Linnaeus, 1758)	Cétoine dorée (la), Hanneton des roses	Scarabaeidae	-			Parc

Dernière mention	Nom scientifique	Nom vernaculaire	Famille	Rareté en Picardie	Intérêt patrimonial (d'après l'ADEP)	Rareté nord France (ADEP 2001-2008)	Localisation (2001-2008)
2001-2008	<i>Colobopterus erraticus</i> (Linnaeus, 1758)	Scarabée erratique	Scarabaeidae			C en France, espèce de milieux très ouverts.	
2001-2008	<i>Esymus pusillus</i> (Herbst, 1789)		Scarabaeidae			C en plaine en dehors du Midi.	
2001-2008	<i>Hoplia argentea</i> (Poda, 1761)		Scarabaeidae			C dans toute la France.	PM
2001-2008	<i>Liothorax plagiatus</i> (Linnaeus, 1767)		Scarabaeidae		X	Hygrophile, saprophage vivant en milieu très ouvert dans les prés salés, les bords de mares et les dunes du littoral. Uniquement sur le littoral dans la Somme, R partout en France.	
2001-2008	<i>Melinopterus consputus</i> (Creutzer, 1799)		Scarabaeidae			CC dans toute la France en dessous de 500 m. d'altitude .	
2001-2008	<i>Melinopterus punctatosulcatus hirtipes</i> (Fischer von Waldheim, 1844)		Scarabaeidae		X	RR en France (10 références connues dont 6 postérieures à 1950 selon Lumaret, 1990), baies de Somme et du Mt St Michel, Alsace.	
2001-2008	<i>Melinopterus sphaelatus</i> (Panzer, 1798)		Scarabaeidae		X	R sauf dans le Midi.	
2001-2008	<i>Melolontha melolontha</i> (Linnaeus, 1758)	Hanneton commun	Scarabaeidae			CC dans tout la France, le hanneton commun paraît cependant en régression par rapport aux pullulations des 18ème et 19ème siècles.	PM
2001-2008	<i>Onthophagus coenobita</i> (Herbst, 1783)		Scarabaeidae			Coprophage, toute la France mais localisé.	
2001-2008	<i>Onthophagus vacca</i> (Linnaeus, 1767)	Onthophage vacca	Scarabaeidae			C dans toute la France.	Entrée PM
2021	<i>Phyllopertha horticola</i> (Linnaeus, 1758)	Hanneton des jardins	Scarabaeidae			Larve rhizophage ayant besoin de sols humides mais perméables et sablonneux, l'adulte peut causer de gros dégâts aux fleurs et aux feuilles de plantes diverses, CC dans toute la France.	Parc
2021	<i>Polyphylla fullo</i> (Linnaeus, 1758)	Hanneton foulon, Hanneton des pins	Scarabaeidae	-		Psammophile, sur tout le littoral de la France et les aires sablonneuses des grands fleuves. La larve attaque les racines de plantes diverses, l'adulte se nourrit d'aiguilles de pin. Autrefois AC cette espèce tend à se raréfier sur notre territoire du fait des aménagements littoraux.	Parc
2001-2008	<i>Rhodaphodius foetens</i> (Fabricius, 1787)		Scarabaeidae			AR dans tout l'Ouest de la France	
2001-2008	<i>Rhyssalus germanus</i> (Linnaeus, 1767)		Scarabaeidae			Répandu dans toute la France sauf en montagne. Terrains secs et sablonneux, au pied des plantes ou sous les débris végétaux, les ordures et les matières organiques en décomposition.	Entrée PM
2001-2008	<i>Serica brunnea</i> (Linnaeus, 1758)		Scarabaeidae		X	France septentrionale et centrale. R dans la Somme.	Entrée PM
2001-2008	<i>Teuchestes fossor</i> (Linnaeus, 1758)		Scarabaeidae			C dans toute la France.	
2021	<i>Valgus hemipterus</i> (Linnaeus, 1758)	Cétoine punaise	Scarabaeidae	-		C dans toute la France, la larve se développe dans le bois mort sur pied, l'adulte est floricole.	Parc
2001-2008	<i>Anaspis lurida</i> Stephens, 1832		Scarptiidae		X	Floricole, toute la France mais R dans la Somme.	

Dernière mention	Nom scientifique	Nom vernaculaire	Famille	Rareté en Picardie	Intérêt patrimonial (d'après l'ADEP)	Rareté nord France (ADEP 2001-2008)	Localisation (2001-2008)
2001-2008	<i>Anaspis maculata</i> Geoffroy in Fourcroy, 1785	Anaspe fauve	Scarptiidae			C dans toute la France	
2021	<i>Ablattaria laevigata</i> (Fabricius, 1775)	Silphe lisse	Silphidae	-			Parc
2001-2008	<i>Dendroxena quadrimaculata</i> (Scopoli, 1771)	Silphe à quatre points	Silphidae			AC dans toute la France sur les arbres et arbustes à la recherche de chenilles.	
2001-2008	<i>Necrodes littoralis</i> (Linnaeus, 1758)	Silphe des rivages	Silphidae			Ripicole, AC dans toute la France.	Entrée PM, Anse Bidard
2014	<i>Nicrophorus vespillo</i> (Linnaeus, 1758)	Nécrophore imité	Silphidae			AC dans toute la France.	Parc
2014	<i>Nicrophorus vespilloides</i> Herbst, 1783	-	Silphidae	-			
2001-2008	<i>Phosphuga atrata</i> (Linnaeus, 1758)		Silphidae			CC dans toute la France sauf la zone de l'olivier.	
2001-2008	<i>Thanatophilus sinuatus</i> (Fabricius, 1775)	Thanatophile sinueux	Silphidae			CC dans toute la France.	
2001-2008	<i>Aleochara obscurella</i> Gravenhorst, 1806		Staphylinidae			C sur le littoral de la Mer du Nord à l'Océan, sur les plages sous les détritiques.	
2001-2008	<i>Aleochara tristis</i> Gravenhorst, 1806		Staphylinidae			Coprophile, AC dans toute la France.	
2001-2008	<i>Anomognathus cuspidatus</i> (Erichson, 1839)		Staphylinidae			Corticole, AC dans toute la France.	
2001-2008	<i>Anotylus maritimus</i> (Thomson, 1861)		Staphylinidae			C sur le littoral de la mer du Nord à l'Atlantique, sous les algues et les détritiques rejetés par les flots.	
2001-2008	<i>Anotylus rugosus</i> (Fabricius, 1775)	Staphylin à cou noir	Staphylinidae			Détriticole, coprophile, CC dans toute la France.	
2001-2008	<i>Anotylus sculpturatus</i> (Gravenhorst, 1806)		Staphylinidae			Détriticole, coprophile, CC dans toute la France.	
2001-2008	<i>Anthobium atrocephalum</i> (Gyllenhal, 1827)		Staphylinidae			Humicole, C dans presque toute la France.	
2001-2008	<i>Bledius bicornis</i> <i>bicornis</i> (Germar, 1823)		Staphylinidae		X	RR dans le Nord de la France, par place sur le littoral, notamment de Dunkerque à l'embouchure de la Somme, sur la côte occidentale du Cotentin et les côtes basses de la Méditerranée. Estuaires des fleuves côtiers, marais salants, dunes, dans les vases maritimes ou le sable au bord des eaux saumâtres.	
2001-2008	<i>Bledius spectabilis</i> Kraatz, 1857		Staphylinidae		X	Halophile, faune des varechs échoués, AC sur tout le littoral de la France et les salines.	
2001-2008	<i>Cafius xantholoma</i> (Gravenhorst, 1806)		Staphylinidae		X	Halophile, faune des varechs échoués, C sur tout le littoral de la France.	

Dernière mention	Nom scientifique	Nom vernaculaire	Famille	Rareté en Picardie	Intérêt patrimonial (d'après l'ADEP)	Rareté nord France (ADEP 2001-2008)	Localisation (2001-2008)
2001-2008	<i>Carpelimus impressus</i> (Lacordaire, 1835)		Staphylinidae			Hygrophile, AR dans toute la France. Somme seulement deux données dans les anciens catalogues : St-Valery et Amiens.	
2001-2008	<i>Creophilus maxillosus</i> (Linnaeus, 1758)	Staphylin nécrophage	Staphylinidae			Nécrophile, faune des varechs échoués, C dans toute la France. Somme, plus fréquent sur le littoral.	
2001-2008	<i>Dinaraea aequata</i> (Erichson, 1837)		Staphylinidae			Corticole, AC dans toute la France.	
2001-2008	<i>Erichsonius cinerascens</i> (Gravenhorst, 1802)		Staphylinidae			Hygrophile, AC dans toute la France.	
2001-2008	<i>Erichsonius signaticornis</i> (Mulsant & Rey, 1853)		Staphylinidae			Hygrophile, AC dans toute la France.	
2001-2008	<i>Geostiba circellaris</i> (Gravenhorst, 1806)		Staphylinidae			Humicole, C dans presque toute la France.	
2001-2008	<i>Gyrophypnus fracticornis</i> (O. Müller, 1776)	Staphylin noir à bandes de points	Staphylinidae			CC dans toute la France.	
2001-2008	<i>Gyrophaena affinis</i> Mannerheim, 1830		Staphylinidae			Mycophile, C dans toute la France.	
2001-2008	<i>Hypnogyra angularis</i> (Ganglbauer, 1895)		Staphylinidae		X	Détriticole, le plus souvent dans le terreau des arbres creux, parfois en compagnie de <i>Lasius fuliginosus</i> , <i>Formica rufa</i> ou <i>Vespa crabro</i> , presque toute la France, R.	
2001-2008	<i>Lathrobium geminum</i> Kraatz, 1857		Staphylinidae			Hygrophile, C dans toute la France.	
2001-2008	<i>Lordithon trinotatus</i> (Erichson, 1839)		Staphylinidae			Mycophile, C dans toute la France.	
2001-2008	<i>Megalinus glabratus</i> (Gravenhorst, 1802)		Staphylinidae			Humicole, C dans toute la France.	
2001-2008	<i>Meotica exilis</i> (Gravenhorst, 1806)		Staphylinidae			Hygrophile, C dans toute la France.	
2001-2008	<i>Mocyta fungi</i> (Gravenhorst, 1806)		Staphylinidae			Humicole, détriticole, CC dans toute la France.	
2001-2008	<i>Mycetoporus nigricollis</i> Stephens, 1835		Staphylinidae			AC dans toute la France, dans les mousses et sur les arbustes.	Anse Bidard
2001-2008	<i>Myllaena infuscata</i> Kraatz, 1853		Staphylinidae		X	Hygrophile, R çà et là dans toute la France.	
2001-2008	<i>Myllaena intermedia</i> Erichson, 1837		Staphylinidae			Hygrophile, C dans toute la France.	

Dernière mention	Nom scientifique	Nom vernaculaire	Famille	Rareté en Picardie	Intérêt patrimonial (d'après l'ADEP)	Rareté nord France (ADEP 2001-2008)	Localisation (2001-2008)
2001-2008	<i>Ochtheophilum fracticorne</i> (Paykull, 1800)		Staphylinidae			Hygrophile, C dans toute la France.	
2001-2008	<i>Ocypus brunnipes</i> (Fabricius, 1781)		Staphylinidae			Détriticole, AR dans toute la France.	
2021	<i>Ocypus olens</i> (O.F. Müller, 1764)	Staphylin odorant	Staphylinidae	-		CC dans toute la France, sous les pierres et les débris végétaux.	Parc
2001-2008	<i>Ocypus ophthalmicus</i> (Scopoli, 1763)		Staphylinidae			Détriticole, AC dans toute la France.	
2001-2008	<i>Omalium rivulare</i> (Paykull, 1789)		Staphylinidae			Hygrophile, CC dans toute la France.	
2001-2008	<i>Omalium rugatum</i> Mulsant & Rey, 1880		Staphylinidae			Hygrophile, CC dans toute la France.	
2001-2008	<i>Othius punctulatus</i> (Goeze, 1777)	Staphylin à étuis marrons pointillés	Staphylinidae			Détriticole, CC dans toute la France.	
2001-2008	<i>Oxytelus laqueatus</i> (Marsham, 1802)	Oxytèle	Staphylinidae		X	Détriticole, coprophile, R dans toute la France, surtout dans les régions maritimes du nord-ouest. Somme, deux données seulement dans les anciens catalogues : bois de Dury et Gentelles.	
2001-2008	<i>Paederus littoralis</i> Gravenhorst, 1802		Staphylinidae			Hygrophile, CC dans toute la France.	
2001-2008	<i>Paederus riparius</i> (Linnaeus, 1758)		Staphylinidae			Hygrophile, CC dans toute la France.	
2001-2008	<i>Philonthus decorus</i> (Gravenhorst, 1802)		Staphylinidae			Presque toute la France, dans les mousses et les débris végétaux. Somme R.	Entrée PM
2001-2008	<i>Philonthus laminatus</i> (Creutzer, 1799)		Staphylinidae			Coprophile, C dans toute la France.	Anse Bidard
2001-2008	<i>Philonthus micans</i> (Gravenhorst, 1802)		Staphylinidae			Psammo-ripicole, C dans toute la France.	
2001-2008	<i>Philonthus punctus</i> (Gravenhorst, 1802)		Staphylinidae			Ripicole, AR dans toute la France, surtout sur le littoral et les grandes vallées. Somme, surtout sur le littoral.	
2001-2008	<i>Philonthus quisquiliarius</i> (Gyllenhal, 1810)		Staphylinidae			Ripicole, AC dans toute la France, surtout dans les régions maritimes et les grandes vallées.	
2001-2008	<i>Philonthus rubripennis</i> (Stephens, 1832)		Staphylinidae			Psammo-ripicole, C dans toute la France.	
2001-2008	<i>Philonthus varians</i> (Paykull, 1789)		Staphylinidae			Coprophile, C dans toute la France.	
2001-2008	<i>Philonthus ventralis</i> (Gravenhorst, 1802)		Staphylinidae			AR dans toute la France, coprophile.	
2001-2008	<i>Plataraea brunnea</i> (Fabricius, 1798)		Staphylinidae			C dans toute la France, sur les plantes et dans les mousses.	Entrée PM

Dernière mention	Nom scientifique	Nom vernaculaire	Famille	Rareté en Picardie	Intérêt patrimonial (d'après l'ADEP)	Rareté nord France (ADEP 2001-2008)	Localisation (2001-2008)
2001-2008	<i>Platystethus alutaceus</i> Thomson, 1861		Staphylinidae			Détriticole, coprophile, AR dans presque toute la France.	
2001-2008	<i>Platystethus nitens</i> (C.R. Sahlberg, 1832)		Staphylinidae			Toute la France, dans les détritits, les bouses, sous les pierres au bord des eaux. Somme AR.	
2001-2008	<i>Quedius boops</i> (Gravenhorst, 1802)		Staphylinidae			C dans toute la France, détriticole.	Anse Bidard
2001-2008	<i>Quedius lateralis</i> (Gravenhorst, 1802)		Staphylinidae			Toute la France sauf la zone de l'olivier, dans les mousses, les champignons. Somme AR.	
2001-2008	<i>Quedius maurorufus</i> (Gravenhorst, 1806)		Staphylinidae			Hygrophile, AC dans toute la France.	
2001-2008	<i>Quedius molochinus</i> (Gravenhorst, 1806)		Staphylinidae		X	Hygrophile, AC dans toute la France.	
2001-2008	<i>Quedius nitipennis</i> (Stephens, 1833)		Staphylinidae			Hygrophile, C dans toute la France. Somme, RR dans les anciens catalogues, cité des dunes du Crotoy et de St-Quentin ainsi que du marais de Cagny.	
2001-2008	<i>Rugilus orbiculatus</i> (Paykull, 1789)		Staphylinidae			C dans presque toute la France, sous les mousses et les débris végétaux.	
2001-2008	<i>Scaphium immaculatum</i> (Olivier, 1790)		Staphylinidae			Dans les champignons et parfois les mousses, dunes littorales de la mer du Nord à l'Atlantique ainsi que les plaines et vallées du nord et du centre de la France, AR.	
2001-2008	<i>Sepedophilus littoreus</i> (Linnaeus, 1758)		Staphylinidae			Mycophile, corticole, AC dans toute la France.	
2001-2008	<i>Sepedophilus nigripennis</i> (Stephens, 1832)		Staphylinidae			Mycophile, détriticole, C dans toute la France.	
2001-2008	<i>Sepedophilus testaceus</i> (Fabricius, 1792)		Staphylinidae			Mycophile, détriticole, C dans toute la France.	
2001-2008	<i>Stenus bimaculatus</i> Gyllenhal, 1810		Staphylinidae			Ripicole, CC dans la France septentrionale et centrale.	
2001-2008	<i>Stenus boops</i> Ljungh, 1810		Staphylinidae			Hygrophile, CC dans toute la France.	
2001-2008	<i>Stenus clavicornis</i> (Scopoli, 1763)	Staphylin à antennes en demi massues	Staphylinidae			Hygrophile, CC dans toute la France.	
2001-2008	<i>Stenus juno</i> (Paykull, 1789)		Staphylinidae			CC dans le nord, R dans le midi. Sous les mousses et les débris végétaux.	
2001-2008	<i>Stenus pallitarsis</i> Stephens, 1833		Staphylinidae			Cà et là dans presque toute la France, surtout dans les détritits au bord des eaux. Somme AC.	
2001-2008	<i>Stenus providus</i> Erichson, 1839		Staphylinidae			Hygrophile, CC dans toute la France.	
2001-2008	<i>Tachyporus solutus</i> Erichson, 1839		Staphylinidae			CC dans toute la France, sous les détritits, les mousses, les écorces.	Entrée PM

Dernière mention	Nom scientifique	Nom vernaculaire	Famille	Rareté en Picardie	Intérêt patrimonial (d'après l'ADEP)	Rareté nord France (ADEP 2001-2008)	Localisation (2001-2008)
2001-2008	<i>Tetralaucopora longitarsis</i> (Erichson, 1839)		Staphylinidae		X	Hygrophile, CC dans toute la France.	
2001-2008	<i>Tinotus morion</i> (Gravenhorst, 1802)		Staphylinidae			Coprophile, AC dans toute la France.	
2001-2008	<i>Xantholinus linearis</i> (Olivier, 1795)		Staphylinidae			CC dans toute la France, partout.	Entrée PM, Anse Bidard
2001-2008	<i>Xantholinus longiventris</i> Heer, 1839		Staphylinidae			Détriticole, C dans toute la France sauf à haute altitude.	
2001-2008	<i>Crypticus quisquilius</i> (Linnaeus, 1760)		Tenebrionidae		X	Psammophile, AC dans toute la France. Somme uniquement sur le littoral.	
2021	<i>Cteniopus sulphureus</i> (Linnaeus, 1758)	-	Tenebrionidae	-		Floricole, principalement sur les Apiaceae (Ombellifères), AC dans toute la France.	Parc
2001-2008	<i>Diaperis boleti</i> (Linnaeus, 1758)	Ténébrion des bouleaux	Tenebrionidae			Mycophile, dans les polypores dans toute la France. Somme, une seule donnée dans les anciens catalogues : près de Montdidier.	
2001-2008	<i>Eledona agricola</i> (Herbst, 1783)		Tenebrionidae		X	Mycophile, dans les polypores dans toute la France. Somme, une seule donnée dans les anciens catalogues : près de Montdidier. Somme RR 3 données anciennes	
2001-2008	<i>Lagria hirta</i> (Linnaeus, 1758)	Lagrie hérissée	Tenebrionidae			Adultes floricoles, CC dans toute la France.	Entrée PM
2001-2008	<i>Melanimon tibiale</i> (Fabricius, 1781)		Tenebrionidae		X	Psammophile, CC dans les zones sablonneuses de toute la France. Somme, uniquement sur le littoral.	
2001-2008	<i>Phaleria cadaverina</i> (Fabricius, 1792)		Tenebrionidae		X	Halophile, C sous les laisses de mer de Calais à Hendaye.	
2001-2008	<i>Phylan gibbus</i> (Fabricius, 1775)		Tenebrionidae		X	Halo-psammophile, C dans les dunes de la Manche et de l'Atlantique.	
2001-2008	<i>Scaphidema metallica</i> (Fabricius, 1792)		Tenebrionidae		X	Presque toute la France, dans le bois mort. Somme RR.	Anse Bidard
2001-2008	<i>Xanthomus pallidus</i> (Curtis, 1830)		Tenebrionidae		X	Halophile, sous les laisses de mer dans les sables littoraux de toute la France, R.	
2001-2008	<i>Trox sabulosus</i> (Linnaeus, 1758)		Trogidae		X	Psammophile, presque toute la France, dans les cadavres desséchés dont il se nourrit. Somme R.	Anse Bidard

k) Coccinelles

Nouveau taxon depuis le diagnostic de 2016	Dernière mention	Nom scientifique	Nom vernaculaire	Menace en Picardie	Rareté en Picardie	Commentaires et localisation
	2018	<i>Adalia bipunctata</i> (Linnaeus, 1758)	Coccinelle à deux points	LC	AC	CC dans toute la France. (AB, LM)
	2018	<i>Adalia decempunctata</i> (Linnaeus, 1758)	Coccinelle à dix points	LC	AC	CC dans toute la France. (PM)
	2018	<i>Anatis ocellata</i> (Linnaeus, 1758)	Coccinelle ocellée	LC	R	(AB)
	2014	<i>Anisosticta novemdecimpunctata</i> (Linnaeus, 1758)	Coccinelle à dix-neuf points	LC	AR	
	2018	<i>Calvia decemguttata</i> (Linnaeus, 1767)	Calvia à dix gouttes	LC	AC	AC dans presque toute la France, arboricole. (LM)
	2018	<i>Calvia quatuordecimguttata</i> (Linnaeus, 1758)	Calvia à quatorze gouttes	LC	PC	C dans presque toute la France, arboricole. (PM)
	2005	<i>Chilocorus bipustulatus</i> (Linnaeus, 1758)	Coccinelle des landes	LC	PC	CC dans toute la France, sur les arbustes, coccidiphage. (AB, PM)
	2020	<i>Chilocorus renipustulatus</i> (Scriba, 1791)	Coccinelle des saules	LC	PC	CC dans toute la France, sur les arbustes, coccidiphage. (AB, PM)
	2014	<i>Coccidula rufa</i> (Herbst, 1783)	Coccidule des marais	LC	PC	CC dans toute la France, sur les plantes aquatiques. (PM)
X	2019	<i>Coccidula scutellata</i> (Herbst, 1783)	Coccidule tachée	NT	RR	
	2021	<i>Coccinella septempunctata</i> Linnaeus, 1758	Coccinelle à 7 points	LC	CC	CC dans toute la France. (LM)
	2020	<i>Coccinella undecimpunctata</i> Linnaeus, 1758	Coccinelle à 11 points	LC	PC	Essentiellement halophile, AC sur tout le littoral français. (AB, PM)
	2020	<i>Exochomus quadripustulatus</i> (Linnaeus, 1758)	Coccinelle à virgule	LC	C	CC dans toute la France.
	2018	<i>Halyzia sedecimguttata</i> (Linnaeus, 1758)	Grande coccinelle orange	LC	AC	-
	2021	<i>Harmonia axyridis</i> (Pallas, 1773)	Coccinelle asiatique (la)	NA	CC	-
	2021	<i>Harmonia quadripunctata</i> (Pontoppidan, 1763)	Coccinelle à quatre points	LC	AC	C dans toute la France, sur les Abiétinées. Somme AR. (AB, PM)
	2021	<i>Henosepilachna argus</i> (Geoffroy in Fourcroy, 1785)	Coccinelle argus	LC	AR	C dans toute la France, sur les feuilles de Bryonia dioica (AB, LM)
	2021	<i>Hippodamia tredecimpunctata</i> (Linnaeus, 1758)	Coccinelle à treize points	VU	R	Presque toute la France sauf en altitude, hygrophile, sur les plantes aquatiques ou amphibies. Somme R. (LM, AB)
X	2020	<i>Hippodamia variegata</i> (Goeze, 1777)	Coccinelle des friches	LC	PC	-
	2018	<i>Myrrha octodecimguttata</i> (Linnaeus, 1758)	Coccinelle des pins	LC	PC	-
	2021	<i>Oenopia conglobata</i> (Linnaeus, 1758)	Coccinelle rose	LC	AC	CC dans toute la France. (PO)
	2021	<i>Propylea quatuordecimpunctata</i> (Linnaeus, 1758)	Coccinelle à damier, Coccinelle à 14 points	LC	C	CC dans toute la France. (AB, LM)
	2021	<i>Psyllobora vigintiduopunctata</i> (Linnaeus, 1758)	Coccinelle à vingt-deux points	LC	C	-
	2018	<i>Rhyzobius chrysomeloides</i> (Herbst, 1792)	-	LC	CC	CC, dans toute la France sur les Pinus.
	2005	<i>Rhyzobius litura</i> (Fabricius, 1787)	-	LC	C	CC, dans toute la France sur les plantes basses.
X	2018	<i>Scymnus interruptus</i> (Goeze, 1777)	Coccinelle velue à bandes	LC	C	-
X	2018	<i>Scymnus limbatus</i> Stephens, 1832	-	DD	-	-
X	2018	<i>Scymnus rubromaculatus</i> (Goeze, 1777)	-	LC	AC	-
	2005	<i>Tytthaspis sedecimpunctata</i> (Linnaeus, 1760)	Coccinelle à seize points	LC	AC	CC dans toute la France. (AB, LM)
	2005	<i>Vibidia duodecimguttata</i> (Poda, 1761)	Petite coccinelle orange	LC	AC	C dans toute la France. (LM)

I) Coléoptères aquatiques

Dernière mention	Nom scientifique	Nom vernaculaire	Famille	Intérêt patrimonial (d'après l'ADEP)	Rareté nord France (ADEP 2001-2008)	Commentaires ADEP (2001-2008)
2002-2008	<i>Dryops auriculatus</i> (Geoffroy in Fourcroy, 1785)	Dermeste à oreilles	Dryopidae	-	C	C dans toute la France jusqu'à 2000 m d'altitude. Somme AR.
2002-2008	<i>Dryops ernesti</i> Gozis, 1886	-	Dryopidae	-	AR	C dans toute la France jusqu'à 2000 m d'altitude. Somme AR.
2002-2008	<i>Dryops luridus</i> (Erichson, 1847)	-	Dryopidae	-	CC	C dans toute la France.
2002-2008	<i>Acilius sulcatus</i> (Linnaeus, 1758)	-	Dytiscidae	-	C	C dans toute la France.
2002-2008	<i>Agabus bipustulatus</i> (Linnaeus, 1767)	-	Dytiscidae	-	CC	C surtout dans les eaux stagnantes, toute la France jusqu'à 1300 m d'altitude. Somme CC.
2002-2008	<i>Agabus conspersus</i> (Marsham, 1802)	-	Dytiscidae	X	AR	C dans les eaux stagnantes douces et saumâtres, surtout sur le littoral. Somme uniquement connu du littoral.
2002-2008	<i>Agabus labiatus</i> (Brahm, 1790)	-	Dytiscidae	-	AC	A peu près partout sauf en montagne, AR. Somme, presque uniquement dans les mares des dunes où il est C.
2002-2008	<i>Agabus nebulosus</i> (Forster, 1771)	-	Dytiscidae	-	C	C partout jusqu'à l'étage alpin.
2002-2008	<i>Agabus sturmii</i> (Gyllenhal, 1808)	-	Dytiscidae	-	AC	C partout sauf dans le Midi et l'étage alpin.
2002-2008	<i>Agabus uliginosus</i> (Linnaeus, 1760)	-	Dytiscidae	X	AR	R en France et seulement dans la partie septentrionale, centrale et les Alpes. Somme, cité uniquement par Marcotte « des environs d'Abbeville ».
2002-2008	<i>Agabus undulatus</i> (Schrank, 1776)	-	Dytiscidae	-	AC	AC presque partout en France.
2002-2008	<i>Agabus unguicularis</i> (C.G. Thomson, 1867)	-	Dytiscidae	X	R	Moitié nord de la France, dans les marécages découverts, RR. Somme, RR également, non cité du littoral dans les anciens catalogues.
2002-2008	<i>Bidessus unistriatus</i> (Goeze, 1777)	-	Dytiscidae	X	AR	France septentrionale et centrale, AR, ailleurs RR. Somme, C, uniquement sur tout le littoral.
2002-2008	<i>Coelambus parallelogrammus</i> (Ahrens, 1812)	-	Dytiscidae	-	-	-
2002-2008	<i>Colymbetes fuscus</i> (Linnaeus, 1758)	Dytique noir	Dytiscidae	-	C	C dans toute la France jusqu'à l'étage subalpin.
2002-2008	<i>Deronectes latus</i> (Stephens, 1829)	-	Dytiscidae	X	R	Surtout France septentrionale et centrale. Somme RR.
2002-2008	<i>Dytiscus circumflexus</i> Fabricius, 1801	-	Dytiscidae	X	AR	Toute la France, sauf en haute montagne, surtout dans les régions submaritimes. Somme RR.
2021	<i>Dytiscus marginalis</i> Linnaeus, 1758	Dytique bordé	Dytiscidae	-	C	C surtout dans la moitié nord de la France.
2002-2008	<i>Dytiscus semisulcatus</i> O.F. Müller, 1776	-	Dytiscidae	-	AR	C dans toute la France jusqu'à l'étage subalpin, dans les eaux stagnantes.
2002-2008	<i>Graptodytes bilineatus</i> (Sturm, 1835)	-	Dytiscidae	-	AC	C dans toute la France sauf les hautes montagnes.
2002-2008	<i>Graptodytes granularis</i> (Linnaeus, 1767)	-	Dytiscidae	-	AC	AC dans toute la France sauf en Provence. Somme CC.
2002-2008	<i>Hydaticus seminiger</i> (De Geer, 1774)	-	Dytiscidae	-	AC	AC dans toute la France sauf en Provence. Somme CC.

Dernière mention	Nom scientifique	Nom vernaculaire	Famille	Intérêt patrimonial (d'après l'ADEP)	Rareté nord France (ADEP 2001-2008)	Commentaires ADEP (2001-2008)
2002-2008	<i>Hydroglyphus geminus</i> (Fabricius, 1792)	-	Dytiscidae	-	C	-
2002-2008	<i>Hydroporus angustatus</i> Sturm, 1835	-	Dytiscidae	-	C	C dans la moitié nord de la France, plus rare ailleurs.
2002-2008	<i>Hydroporus erythrocephalus</i> (Linnaeus, 1758)	-	Dytiscidae	-	AC	C dans la moitié nord de la France, très rare ailleurs.
2002-2008	<i>Hydroporus ferrugineus</i> Stephens, 1829	-	Dytiscidae	X	R	Ça et là en France, dans les eaux claires et froides, stagnantes ou légèrement courantes.
2002-2008	<i>Hydroporus figuratus</i> (Gyllenhal, 1826)	-	Dytiscidae	-	AR	France septentrionale et centrale, C.
2002-2008	<i>Hydroporus gyllenhalii</i> Schiodte, 1841	-	Dytiscidae	X	AC	Partout sauf la région méditerranéenne. Somme R, cité surtout de la région littorale.
2002-2008	<i>Hydroporus memnonius</i> Nicolai, 1822	-	Dytiscidae	-	AC	Partout sauf la région méditerranéenne, AC.
2002-2008	<i>Hydroporus nigrita</i> (Fabricius, 1792)	-	Dytiscidae	X	AC	Partout sauf la plaine méditerranéenne, surtout dans les collines et en basse montagne. Somme R.
2002-2008	<i>Hydroporus palustris</i> (Linnaeus, 1760)	Hydropore des marais	Dytiscidae	-	CC	C dans toute la France jusqu'en basse montagne.
2002-2008	<i>Hydroporus planus</i> (Fabricius, 1781)	-	Dytiscidae	-	C	C dans toute la France sauf en haute montagne.
2002-2008	<i>Hydroporus pubescens</i> (Gyllenhal, 1808)	-	Dytiscidae	-	C	C dans toute la France sauf en haute montagne.
2002-2008	<i>Hydroporus rufifrons</i> (O.F. Müller, 1776)	-	Dytiscidae	X	R	Surtout France septentrionale et centrale, AR. Non cité de la Somme dans les anciens catalogues, une donnée de l'Aisne.
2002-2008	<i>Hydroporus striola</i> (Gyllenhal, 1826)	-	Dytiscidae	X	AC	Moitié septentrionale de la France uniquement. Somme, R, uniquement cité des « dunes de St-Quentin ».
2002-2008	<i>Hydroporus tessellatus</i> Drap.	-	Dytiscidae	X	AC	Partout en France, surtout dans la région méditerranéenne. Somme, R, uniquement dans la zone maritime.
2002-2008	<i>Hydroporus umbrosus</i> (Gyllenhal, 1808)	-	Dytiscidae	X	R	Moitié septentrionale de la France uniquement. Somme, RR, uniquement cité des « dunes de St-Quentin ».
2002-2008	<i>Hydrovatus clypealis</i> Sharp, 1876	-	Dytiscidae	X	AR	Dans toute la zone littorale et sublittorale et ça et là à l'intérieur. Somme, R, uniquement cité du littoral.
2002-2008	<i>Hydrovatus cuspidatus</i> Kunze, 1818	-	Dytiscidae	X	AR	Presque partout sauf en montagne. Somme R.
2001-2008	<i>Hygrotus confluens</i> (Fabricius, 1787)	-	Dytiscidae	-	-	Ça et là dans toute la France sauf en montagne, paraissait en voie de raréfaction dans les années 1950.
2002-2008	<i>Hygrotus confluens</i> (Fabricius, 1787)	-	Dytiscidae	-	AR	-
2002-2008	<i>Hygrotus decoratus</i> (Gyllenhal, 1810)	-	Dytiscidae	X	AR	France septentrionale et centrale. Somme, cité surtout du littoral, R.
2001-2008	<i>Hygrotus impressopunctatus</i> (Schaller, 1783)	-	Dytiscidae	-	-	C dans toute la France sauf en haute montagne.
2002-2008	<i>Hygrotus impressopunctatus</i> (Schaller, 1783)	-	Dytiscidae	-	C	-

Dernière mention	Nom scientifique	Nom vernaculaire	Famille	Intérêt patrimonial (d'après l'ADEP)	Rareté nord France (ADEP 2001-2008)	Commentaires ADEP (2001-2008)
2002-2008	<i>Hygrotus inaequalis</i> (Fabricius, 1777)	-	Dytiscidae	-	CC	C dans toute la France.
2002-2008	<i>Hygrotus parallelogrammus</i> (Ahrens, 1812)	-	Dytiscidae	-	AC	-
2021	<i>Hyphydrus ovatus</i> (Linnaeus, 1760)	-	Dytiscidae	-	CC	CC dans toute la France.
2002-2008	<i>Ilybius ater</i> (De Geer, 1774)	-	Dytiscidae	-	AC	C dans toute la France sauf en haute montagne.
2002-2008	<i>Ilybius chalconatus</i> (Panzer, 1797)	-	Dytiscidae	-	AC	France septentrionale, ailleurs uniquement en montagne jusqu'à l'étage alpin, AR.
2002-2008	<i>Ilybius fuliginosus</i> (Fabricius, 1792)	-	Dytiscidae	-	C	C dans toute la France.
2002-2008	<i>Ilybius montanus</i> (Stephens, 1828)	-	Dytiscidae	-	AC	Toute la France surtout dans la moitié sud. Non cité de la Somme car confondu avec A. chalconotus dans les anciens catalogues.
2002-2008	<i>Ilybius quadriguttatus</i> (Lacordaire, 1835)	-	Dytiscidae	-	AC	France septentrionale et centrale, C. Surtout dans les eaux stagnantes.
2002-2008	<i>Laccophilus hyalinus</i> (De Geer, 1774)	-	Dytiscidae	-	AC	C dans toute la France sauf en haute montagne.
2002-2008	<i>Laccophilus minutus</i> (Linnaeus, 1758)	-	Dytiscidae	-	C	C dans toute la France sauf en haute montagne.
2002-2008	<i>Laccornis oblongus</i> (Stephens, 1835)	-	Dytiscidae	X	R	RR, ça et là des Flandres à l'Île de France. Somme, une seule donnée dans les anciens catalogues : marais de Favières près de Rue.
2002-2008	<i>Liopterus haemorrhoidalis</i> (Fabricius, 1787)	-	Dytiscidae	-	C	-
2002-2008	<i>Nebrioporus canaliculatus</i> (Lacordaire, 1835)	-	Dytiscidae	X	AR	France moyenne et méridionale excepté les hautes montagnes, ça et là au nord de la Seine. Généralement RR et très localisé. Surtout dans les eaux claires et peu courantes à fond de sable ou de gravier, aussi dans les fossés. Cette espèce n'était pas mentionnée de la Somme dans les anciens catalogues.
2002-2008	<i>Porhydrus lineatus</i> (Fabricius, 1775)	-	Dytiscidae	-	AR	CC dans toute la France sauf en haute montagne.
2002-2008	<i>Rhantus exsoletus</i> (Forster, 1771)	-	Dytiscidae	-	AC	Toute la France, AC sauf dans le Midi. Somme AR.
2002-2008	<i>Rhantus frontalis</i> (Marsham, 1802)	-	Dytiscidae	-	AR	C dans la moitié Nord de la France, dans les mares froides.
2002-2008	<i>Rhantus grapii</i> (Gyllenhal, 1808)	-	Dytiscidae	-	AR	Moitié septentrionale de la France, AR. Somme C
2002-2008	<i>Rhantus suturalis</i> (W.S. MacLeay, 1825)	-	Dytiscidae	-	C	CC surtout dans le Midi.
2002-2008	<i>Yola bicarinata</i> (Latreille, 1804)	-	Dytiscidae	X	AR	Presque toute la France, plus rare dans le Nord. Somme, RR, uniquement cité du littoral.
2002-2008	<i>Georissus crenulatus</i> (Rossi, 1794)	-	Georissidae	-	AR	Psammo-ripicole, dans toute la France. Somme AR.
2002-2008	<i>Gyrinus caspius</i> Ménétriés, 1832	-	Gyrinidae	X	AR	Tout le littoral à partir de la Manche, plutôt dans les eaux saumâtres. Somme R.
2002-2008	<i>Gyrinus natator</i> (Linnaeus, 1758)	-	Gyrinidae	-		Espèce peu connue qui n'a été séparée de substriatus qu'en 1985.
2002-2008	<i>Gyrinus substriatus</i> Stephens, 1828	-	Gyrinidae	-	C	CC dans toute la France.

Dernière mention	Nom scientifique	Nom vernaculaire	Famille	Intérêt patrimonial (d'après l'ADEP)	Rareté nord France (ADEP 2001-2008)	Commentaires ADEP (2001-2008)
2002-2008	<i>Halipilus fluviatilis</i> Aubé, 1836	-	Halipilidae	-	AR	-
2002-2008	<i>Halipilus furcatus</i> Seidlitz, 1887	-	Halipilidae	-	AR	Guignot indiquait en 1947 que cette espèce d'Europe centrale et septentrionale s'avancait jusqu'aux îles anglo-normandes et pourrait être rencontrée dans le nord-ouest de la France. Déjà trouvée dans les dunes à Fort-Mahon, elle est également présente à l'Anse Bidard.
2002-2008	<i>Halipilus heydeni</i> Wehncke, 1875	-	Halipilidae	-	AC	AC dans toute la France, principalement dans les eaux saumâtres.
2002-2008	<i>Halipilus immaculatus</i> Gerhardt, 1877	-	Halipilidae	X	AC	France septentrionale, R et localisé.
2002-2008	<i>Halipilus lineaticollis</i> (Marsham, 1802)	-	Halipilidae	-	CC	CC dans toute la France.
2002-2008	<i>Halipilus mucronatus</i> Stephens, 1828	-	Halipilidae	X	AR	Toute la France à l'exception des hautes montagnes, plus C dans le Midi, R dans le Nord. Dans les eaux stagnantes douces ou saumâtres.
2002-2008	<i>Halipilus obliquus</i> (Fabricius, 1787)	-	Halipilidae	-	C	AC dans toute la France jusqu'à l'étage subalpin. Surtout dans les eaux tranquilles, claires et herbeuses.
2002-2008	<i>Halipilus ruficollis</i> (De Geer, 1774)	-	Halipilidae	-	CC	CC dans toute la France.
2002-2008	<i>Halipilus sibiricus</i> Motschulsky, 1860	-	Halipilidae	X	AR	France septentrionale, très localisé. Espèce citée en France pour la première fois en 1928 (Vosges). Europe septentrionale et centrale jusqu'aux îles Britanniques.
2002-2008	<i>Halipilus variegatus</i> Sturm, 1834	-	Halipilidae	-	AC	AC dans toute la France sauf en haute montagne.
2002-2008	<i>Peltodytes caesus</i> (Duftschmid, 1805)	-	Halipilidae	-	C	Toute la France, plus commun dans la région méditerranéenne.
2002-2008	<i>Helophorus aequalis</i> Thomson, 1868	-	Helophoridae	-	AC	Moitié septentrionale de la France, ailleurs en montagne, AR.
2002-2008	<i>Helophorus aquaticus</i> (Linnaeus, 1758)	-	Helophoridae	-		CC dans toute la France, dans les eaux stagnantes.
2002-2008	<i>Helophorus brevipalpis</i> Bedel, 1881	-	Helophoridae	-	C	C dans toute la France.
2002-2008	<i>Helophorus flavipes</i> Fabricius, 1792	-	Helophoridae	-	AC	C dans toute la France.
2002-2008	<i>Helophorus fulgidicollis</i> Motschulsky, 1860	-	Helophoridae	X	R	-
2002-2008	<i>Helophorus grandis</i> Illiger, 1798	-	Helophoridae	-	-	-
2002-2008	<i>Helophorus granularis</i> (Linnaeus, 1760)	-	Helophoridae	-	C	AC dans presque toute la France, dans les eaux stagnantes.
2002-2008	<i>Helophorus griseus</i> Herbst, 1793	-	Helophoridae	X	AR	Cà et là en France, R. Non cité de la Somme dans les anciens catalogues.
2002-2008	<i>Helophorus minutus</i> Fabricius, 1775	-	Helophoridae	-	C	C dans toute la France.
2002-2008	<i>Helophorus nanus</i> (Sturm, 1836)	-	Helophoridae	X	R	Moitié septentrionale de la France, RR. Non cité de la Somme dans les anciens catalogues.
2002-2008	<i>Helophorus obscurus</i> Mulsant, 1844	-	Helophoridae	-	AC	C dans toute la France.
2002-2008	<i>Augyles hispidulus</i> (Kiesenwetter, 1843)	-	Heteroceridae	-	AR	-
2002-2008	<i>Heterocerus fenestratus</i> (Thunberg, 1784)	-	Heteroceridae	-	C	Presque toute la France. Somme, uniquement cité du littoral, C.

Dernière mention	Nom scientifique	Nom vernaculaire	Famille	Intérêt patrimonial (d'après l'ADEP)	Rareté nord France (ADEP 2001-2008)	Commentaires ADEP (2001-2008)
2002-2008	<i>Heterocerus fuscus</i> Kiesenwetter, 1843	-	Heteroceridae	-	AR	C dans presque toute la France.
2002-2008	<i>Heterocerus marginatus</i> (Fabricius, 1787)	-	Heteroceridae	-	AR	Toute la France, mais plus rare dans le nord.
2002-2008	<i>Heterocerus obsoletus</i> Curtis, 1828	-	Heteroceridae	X	AR	Halophile, C sur le littoral du nord-ouest et les salines de Lorraine.
2001-2008	<i>Hydraena britteni</i> Joy, 1907	-	Hydraenidae	-	-	Cà et là en France, AR. Non cité de la Somme dans les anciens catalogues.
2002-2008	<i>Hydraena palustris</i> Erichson, 1837	-	Hydraenidae	X	AR	Moitié septentrionale de la France, ailleurs en montagne, R.
2002-2008	<i>Limnebius aluta</i> Bedel, 1881	-	Hydraenidae	X	AC	Cà et là en France, R.
2002-2008	<i>Limnebius atomus</i> (Duftschmid, 1805)	-	Hydraenidae	-	AR	Toute la France, AR.
2002-2008	<i>Limnebius papposus</i> Mulsant, 1844	-	Hydraenidae	-	AR	AC dans toute la France.
2002-2008	<i>Limnebius truncatellus</i> (Thunberg, 1794)	-	Hydraenidae	-	AR	AR dans toute la France.
2002-2008	<i>Ochthebius marinus</i> (Paykull, 1798)	-	Hydraenidae	-	AC	Halophile, C sur tout le littoral de la France.
2002-2008	<i>Ochthebius minimus</i> (Fabricius, 1792)	-	Hydraenidae	-	CC	C dans toute la France.
2002-2008	<i>Ochthebius viridis</i> Peyron, 1858	-	Hydraenidae	-	AR	AR dans presque toute la France.
2002-2008	<i>Hydrochus brevis</i> (Herbst, 1793)	-	Hydrochidae	-	AR	Moitié septentrionale de la France, ailleurs en montagne, R.
2002-2008	<i>Hydrochus carinatus</i> Germar, 1823	-	Hydrochidae	X	AC	Toute la France, R. Somme, C.
2002-2008	<i>Hydrochus ignicollis</i> Motschulsky, 1860	-	Hydrochidae	-	AR	AC dans toute la France.
2002-2008	<i>Anacaena globulus</i> (Paykull, 1798)	-	Hydrophilidae	-	-	C dans presque toute la France.
2002-2008	<i>Anacaena limbata</i> (Fabricius, 1792)	-	Hydrophilidae	-	C	C dans presque toute la France.
2002-2008	<i>Anacaena lutescens</i> (Stephens, 1829)	-	Hydrophilidae	-	AR	C dans presque toute la France.
2002-2008	<i>Berosus affinis</i> Brullé, 1835	-	Hydrophilidae	X	C	C dans presque toute la France. Somme, uniquement cité du littoral.
2002-2008	<i>Berosus luridus</i> (Linnaeus, 1760)	-	Hydrophilidae	-	-	-
2002-2008	<i>Berosus signaticollis</i> Charpentier, 1825	-	Hydrophilidae	-	AC	AC dans presque toute la France, surtout dans les eaux saumâtres.
2002-2008	<i>Cercyon littoralis</i> (Gyllenhal, 1808)	-	Hydrophilidae	X	R	Halophile et saprophage, C sur tout le littoral sous les lasses de mer.
2002-2008	<i>Cercyon marinus</i> Thomson, 1853	-	Hydrophilidae	X	AR	Ripicole et saprophage, moitié septentrionale de la France, R. Somme AC.
2002-2008	<i>Cercyon sternalis</i> (Sharp, 1918)	-	Hydrophilidae	-	AR	Toute la France, AR, ripicole et saprophage.
2002-2008	<i>Coelostoma orbiculare</i> (Fabricius, 1775)	-	Hydrophilidae	-	AC	-

Dernière mention	Nom scientifique	Nom vernaculaire	Famille	Intérêt patrimonial (d'après l'ADEP)	Rareté nord France (ADEP 2001-2008)	Commentaires ADEP (2001-2008)
2001-2008	<i>Cryptopleurum minutum</i> (Fabricius, 1775)	-	Hydrophilidae	-	-	CC dans toute la France, dans les fumiers, les excréments des herbivores, sous les végétaux en décomposition.
2002-2008	<i>Cymbiodyta marginella</i> (Fabricius, 1792)	-	Hydrophilidae	-	AC	Presque toute la France, AR. Somme C.
2002-2008	<i>Enochrus affinis</i> (Thunberg, 1794)	-	Hydrophilidae	-	AR	CC dans toute la France.
2002-2008	<i>Enochrus bicolor</i> (Fabricius, 1792)	-	Hydrophilidae	-	AR	AC sur le littoral de toute la France, dans les eaux saumâtres.
2002-2008	<i>Enochrus coarctatus</i> (Gredler, 1863)	-	Hydrophilidae	-	AC	Moitié septentrionale de la France, AC.
2001-2008	<i>Enochrus fuscipennis</i> (Thomson, 1884)	-	Hydrophilidae	-	-	France septentrionale AR.
2002-2008	<i>Enochrus halophilus</i> (Bedel, 1879)	-	Hydrophilidae	-	AR	Surtout halophile, littoral et sources salées de l'intérieur, AR. Somme AC.
2002-2008	<i>Enochrus melanocephalus</i> (Olivier, 1793)	-	Hydrophilidae	-	AC	Presque toute la France, AR. Somme C.
2002-2008	<i>Enochrus nigritus</i> (Sharp, 1872)	-	Hydrophilidae	-	C	Presque toute la France, dans les eaux stagnantes fraîches, C.
2002-2008	<i>Enochrus ochropterus</i> (Marsham, 1802)	-	Hydrophilidae	-	AR	-
2002-2008	<i>Enochrus quadripunctatus</i> (Herbst, 1797)	-	Hydrophilidae	-	AC	C dans presque toute la France.
2002-2008	<i>Enochrus testaceus</i> (Fabricius, 1801)	-	Hydrophilidae	-	AC	Presque toute la France, AR. Somme C.
2002-2008	<i>Helochares lividus</i> (Forster, 1771)	-	Hydrophilidae	-	CC	C dans toute la France.
2002-2008	<i>Helochares obscurus</i> (O.F. Müller, 1776)	-	Hydrophilidae	X	AC	Moitié septentrionale de la France, R.
2002-2008	<i>Helochares punctatus</i> Sharp, 1869	-	Hydrophilidae	-	AR	Moitié septentrionale de la France, AR.
2002-2008	<i>Hydrobius fuscipes</i> (Linnaeus, 1758)	Hydrophile noire strié	Hydrophilidae	-	C	C dans toute la France.
2002-2008	<i>Hydrochara caraboides</i> (Linnaeus, 1758)	Hydrophile noire picoté	Hydrophilidae	-	AC	AC dans toute la France.
2021	<i>Hydrophilus piceus</i> (Linnaeus, 1758)	Grand hydrophile	Hydrophilidae	-	C	Autrefois C dans toute la France, l'espèce s'est considérablement raréfiée.
2002-2008	<i>Laccobius bipunctatus</i> (Fabricius, 1775)	-	Hydrophilidae	-	C	Cà et là en France, R. Non cité de la Somme dans les anciens catalogues.
2002-2008	<i>Laccobius colon</i> (Stephens, 1829)	-	Hydrophilidae	-	AR	-
2002-2008	<i>Laccobius gracilis</i> Motschulsky, 1855	-	Hydrophilidae	-	-	-
2002-2008	<i>Laccobius minutus</i> (Linnaeus, 1758)	-	Hydrophilidae	-	C	C dans toute la France.
2002-2008	<i>Laccobius striatulus</i> (Fabricius, 1801)	-	Hydrophilidae	-	C	-

Dernière mention	Nom scientifique	Nom vernaculaire	Famille	Intérêt patrimonial (d'après l'ADEP)	Rareté nord France (ADEP 2001-2008)	Commentaires ADEP (2001-2008)
2001-2008	<i>Limnohydrobius convexus</i> (Brullé, 1835)		Hydrophilidae	X	-	Espèce méridionale, R en France, qui remonte occasionnellement sur les côtes de l'océan et de la Manche jusqu'en baie de Somme : une seule citation ancienne (Caulle, in Des Gozis).
2002-2008	<i>Limnoxenus niger</i> (Gmelin, 1790)	-	Hydrophilidae	-	C	AC dans toute la France.
2001-2008	<i>Megasternum concinnum</i> (Marsham, 1802)	-	Hydrophilidae	-	-	CC dans toute la France, dans les excréments des herbivores, les champignons pourris, les feuilles en décomposition.
2002-2008	<i>Paracymus aeneus</i> (Germar, 1823)	-	Hydrophilidae	-	AR	-
2001-2008	<i>Sphaeridium bipustulatum</i> Fabricius, 1781		Hydrophilidae	-	-	Coprophage, CC dans toute la France.
2001-2008	<i>Sphaeridium lunatum</i> Fabricius, 1792		Hydrophilidae	-	-	Coprophage, CC dans toute la France.
2002-2008	<i>Noterus clavicornis</i> (De Geer, 1774)	-	Noteridae	-	C	C dans toute la France jusqu'à 1300 m. d'altitude.
2021	<i>Hygrobia hermanni</i> (Fabricius, 1775)	-	Paelobiidae	-	C	Toute la France jusqu'à l'étage subalpin des montagnes, eaux dormantes à fond vaseux ou sablonneux où il s'enfonce, prédateur. Somme, R.
2002-2008	<i>Spercheus emarginatus</i> (Schaller, 1783)	-	Spercheidae	X	R	Nord de la France, R. Vu sur le Triangle

m) Hyménoptères

Nouveau taxon depuis le diagnostic de 2016	Dernière mention	Nom scientifique	Nom vernaculaire	Famille	Rareté en Picardie	Liste rouge européenne	Remarques
X	2018	<i>Andrena vaga</i> Panzer, 1799	-	Andrenidae	-	-	-
X	2017	<i>Apis mellifera</i> Linnaeus, 1758	Abeille domestique, Abeille européenne, Abeille mellifère, Mouche à miel	Apidae	-	-	-
X	2021	<i>Bombus terrestris</i> (Linnaeus, 1758)	Bourdon terrestre (Le)	Apidae	CC	-	-
X	2021	<i>Xylocopa violacea</i> (Linnaeus, 1758)	Abeille charpentière, Xylocope violet	Apidae	-	-	-
X	2021	<i>Bembix rostrata</i> (Linnaeus, 1758)	-	Bembicidae	-	-	-
X	2019	<i>Colletes cunicularius</i> (Linnaeus, 1760)	-	Colletidae	-	-	-
X	2017	<i>Colletes fodiens</i> (Fourcroy, 1785)	-	Colletidae	-	VU	Habitat sableux
X	2017	<i>Colletes marginatus</i> Smith, 1846	-	Colletidae	-	-	-
X	2020	<i>Diprion pini</i> (Linnaeus, 1758)	Lophyre du pin	Diprionidae	-	-	-
	2014	<i>Formica fusca</i> Linnaeus, 1758	Fourmi toute brune	Formicidae	-	-	Sous-genre commun partout
	2015	<i>Lasius emarginatus</i> (Olivier, 1792)	-	Formicidae	-	-	Très commune dans la majeure partie du pays
	2014	<i>Lasius flavus</i> (Fabricius, 1782)	Fourmi jaune	Formicidae	-	-	Espèce discrète mais présente sur l'ensemble du pays
	2015	<i>Lasius fuliginosus</i> (Latreille, 1798)	-	Formicidae	-	-	Présente dans tout le pays
	2015	<i>Lasius niger</i> (Linnaeus, 1758)	Fourmi noire des jardins	Formicidae	-	-	Très commune dans la majeure partie du pays
	2014	<i>Lasius platythorax</i> Seifert, 1992	-	Formicidae	-	-	-
	2014	<i>Myrmica rubra</i> (Linnaeus, 1758)	Fourmi rouge	Formicidae	-	-	Présentes partout en France, plus rares sur le pourtour méditerranéen
	2015	<i>Tetramorium caespitum</i> (Linnaeus, 1758)	-	Formicidae	-	-	Présentes partout en France du littoral aux montagnes
X	2017	<i>Lasioglossum leucozonium</i> (Schrank, 1781)	-	Halictidae	-	-	-
X	2017	<i>Lasioglossum zonulum</i> (Smith, 1848)	-	Halictidae	-	-	-
X	2019	<i>Sphecodes albilabris</i> (Fabricius, 1793)	-	Halictidae	-	-	-
X	2017	<i>Anthidiellum strigatum</i> (Panzer, 1805)	-	Megachilidae	-	-	-
X	2017	<i>Coelioxys mandibularis</i> Nylander, 1848	-	Megachilidae	-	-	-
X	2021	<i>Ammophila sabulosa</i> (Linnaeus, 1758)	-	Sphecidae	-	-	-
X	2021	<i>Cladius grandis</i> (Serville, 1823)	-	Tenthredinidae	-	-	-
X	2020	<i>Tenthredo marginella</i> Fabricius, 1793	-	Tenthredinidae	-	-	-
X	2021	<i>Polistes dominula</i> (Christ, 1791)	Guêpe poliste	Vespidae	-	-	-

n) Hémiptères

Nouveau taxon depuis le diagnostic de 2016	Dernière mention	Nom scientifique	Nom vernaculaire	Famille
X	2021	<i>Capsodes sulcatus</i> (Fieber, 1861)	-	Miridae
X	2021	<i>Capsus ater</i> (Linnaeus, 1758)	-	Miridae
X	2020	<i>Cercopis vulnerata</i> Rossi, 1807	Cercope, Crachat de coucou	Cercopidae
X	2021	<i>Chorosoma schillingii</i> (Schilling, 1829)	-	Rhopalidae
X	2021	<i>Cicadella viridis</i> (Linnaeus, 1758)	Cicadelle verte	Cicadellidae
X	2021	<i>Closterotomus norwegicus</i> (Gmelin, 1790)	-	Miridae
X	2021	<i>Coreus marginatus</i> (Linnaeus, 1758)	Corée marginée	Coreidae
X	2019	<i>Corixa affinis</i> (Leach, 1817)	-	Corixidae
X	2020	<i>Corizus hyoscyami</i> (Linnaeus, 1758)	Corise de la jusquiame	Rhopalidae
X	2018	<i>Deraeocoris ruber</i> (Linnaeus, 1758)	-	Miridae
X	2021	<i>Dyroderes umbraculatus</i> (Fabricius, 1775)	-	Pentatomidae
X	2018	<i>Elasmotherus interstinctus</i> (Linnaeus, 1758)	-	Acanthosomatidae
X	2020	<i>Emblethis griseus</i> (Wolff, 1802)	-	Rhyparochromidae
X	2018	<i>Heterotoma planicornis</i> (Pallas, 1772)	-	Miridae
X	2021	<i>Himacerus apterus</i> (Fabricius, 1798)	-	Nabidae
X	2021	<i>Kleidocerys resedae</i> (Panzer, 1797)	-	Lygaeidae
X	2021	<i>Legnotus limbosus</i> (Geoffroy, 1785)	Punaise noire à bordure blanche	Cydnidae
X	2020	<i>Leptoglossus occidentalis</i> Heidemann, 1910	Punaise américaine du pin, Punaise du pin, Leptoglosse américain	Coreidae
X	2017	<i>Monosynamma bohemani</i> (Fallén, 1829)	-	Miridae
X	2020	<i>Odontoscelis lineola</i> Rambur, 1839	-	Scutelleridae
X	2018	<i>Orthotylus moncreaffi</i> (Douglas & Scott, 1874)	-	Miridae
X	2020	<i>Oxycarenus pallens</i> (Herrich-Schäffer, 1850)	-	Oxycarenidae
X	2021	<i>Palomena prasina</i> (Linnaeus, 1760)	Punaise verte	Pentatomidae
X	2021	<i>Philaenus spumarius</i> (Linnaeus, 1758)	Philène spumeuse	Aphrophoridae
X	2021	<i>Picromerus bidens</i> (Linnaeus, 1758)	-	Pentatomidae
X	2021	<i>Piezodorus lituratus</i> (Fabricius, 1794)	-	Pentatomidae
X	2021	<i>Plea minutissima</i>	-	Pleidae
X	2021	<i>Pyrrhocoris apterus</i> (Linnaeus, 1758)	Gendarme, Pyrrhocore, Soldat, Suisse	Pyrrhocoridae
X	2021	<i>Rhaphigaster nebulosa</i> (Poda, 1761)	Punaise nébuleuse, Punaise grise	Pentatomidae

o) Diptères

Nouveau taxon depuis le diagnostic de 2016	Dernière mention	Nom scientifique	Nom vernaculaire	Famille
X	2021	<i>Chrysopilus cristatus</i> (Fabricius, 1775)	-	Rhagionidae
X	2021	<i>Chrysops relictus</i> Meigen, 1820	-	Tabanidae
X	2017	<i>Ctenophora flaveolata</i> (Fabricius, 1794)	-	Tipulidae
X	2020	<i>Ctenophora pectinicornis</i> (Linnaeus, 1758)	-	Tipulidae

Nouveau taxon depuis le diagnostic de 2016	Dernière mention	Nom scientifique	Nom vernaculaire	Famille
X	2019	<i>Dasysyrphus albostratus</i> (Fallén, 1817)	-	Syrphidae
X	2021	<i>Episyrphus balteatus</i> (De Geer, 1776)	-	Syrphidae
X	2021	<i>Eristalis similis</i> (Fallén, 1817)	-	Syrphidae
X	2017	<i>Eristalis tenax</i> (Linnaeus, 1758)	-	Syrphidae
X	2017	<i>Eupeodes corollae</i> (Fabricius, 1794)	-	Syrphidae
X	2021	<i>Graphomya maculata</i> (Scopoli, 1763)	-	Muscidae
X	2021	<i>Helophilus pendulus</i> (Linnaeus, 1758)	-	Syrphidae
X	2021	<i>Helophilus trivittatus</i> (Fabricius, 1805)	-	Syrphidae
X	2019	<i>Lucilia bufonivora</i> (Moniez, 1876)	Lucilie bufonivore	Calliphoridae
X	2017	<i>Melanostoma mellinum</i> (Linnaeus, 1758)	-	Syrphidae
X	2017	<i>Oplodontha viridula</i> (Fabricius, 1775)	-	Stratiomyidae
X	2017	<i>Platycephala umbraculata</i> (Fabricius, 1794)	-	Chloropidae
X	2017	<i>Platycheirus clypeatus</i> (Meigen, 1822)	-	Syrphidae
X	2021	<i>Rhagio scolopaceus</i> (Linnaeus, 1758)	-	Rhagionidae
X	2017	<i>Scaeva pyrastris</i> (Linnaeus, 1758)	Syrphe du poirier, Syrphe pyrastre	Syrphidae
X	2017	<i>Sphaerophoria scripta</i> (Linnaeus, 1758)	-	Syrphidae
X	2017	<i>Syrphus ribesii</i> (Linnaeus, 1758)	-	Syrphidae
X	2017	<i>Syrphus vitripennis</i> Meigen, 1822	-	Syrphidae
X	2020	<i>Tabanus autumnalis</i> Linnaeus, 1760	-	Tabanidae
X	2021	<i>Tachina grossa</i> (Linnaeus, 1758)	-	Tachinidae
X	2021	<i>Trypetoptera punctulata</i> (Scopoli, 1763)	-	Sciomyzidae
X	2021	<i>Volucella zonaria</i> (Poda, 1761)	Volucelle zonée	Syrphidae

p) Mécoptères

Nouveau taxon depuis le diagnostic de 2016	Dernière mention	Nom scientifique
X	2021	<i>Panorpa vulgaris</i> Imhoff & Labram, 1845

q) Névroptères

Nouveau taxon depuis le diagnostic de 2016	Dernière mention	Nom scientifique	Nom vernaculaire	Commentaires et localisation
X	2016	<i>Myrmeleon formicarius</i> Linnaeus, 1767	Fourmilion commun	Entrée Parc du Marquenterre

r) Mollusques

Nouveau taxon depuis le diagnostic de 2016	Dernière mention	Nom scientifique	Nom vernaculaire	Famille	Indice menace en France	Indice menace en Europe	Indice menace mondiale	Annexe II de la DHFF	Localisation
(x)	2001	<i>Abra alba</i> (W. Wood, 1802)	Telline blanche	Semelidae	-	-	-	-	-
	2011	<i>Aegopinella nitidula</i> (Draparnaud, 1805)	Grande luisantine	Gastrodontidae	LC	LC	LC	-	-
	2011	<i>Anisus leucostoma</i> (Millet, 1813)	Planorbe des fossés	Planorbidae	LC	LC	LC	-	-
	2008	<i>Aplexa hypnorum</i> (Linnaeus, 1758)	Physe élancée	Physidae	LC	LC	-	-	-
	2011	<i>Arion intermedius</i> Normand, 1852	Loche hérisson	Arionidae	LC	LC	LC	-	-
	2021	<i>Arion rufus</i> (Linnaeus, 1758)	Grande loche	Arionidae	LC	LC	LC	-	-
	2011	<i>Arion subfuscus</i> (Draparnaud, 1805)	Loche roussâtre	Arionidae	LC	LC	LC	-	-
	2011	<i>Carychium minimum</i> O.F. Müller, 1774	Auriculette naine	Ellobiidae	LC	LC	-	-	-
	2021	<i>Cepaea nemoralis</i> (Linnaeus, 1758)	Escargot des haies	Helicidae	LC	LC	LC	-	-
X	2018	<i>Cerastoderma edule</i> (Linnaeus, 1758)	Coque commune	Cardidae	-	-	-	-	-
	2021	<i>Cerata virgata</i> (da Costa, 1778)	Caragouille globuleuse	Geomitridae	LC	LC	-	-	-
	2021	<i>Cochlicella acuta</i> (O.F. Müller, 1774)	Cornet étroit	Geomitridae	LC	LC	-	-	-
	2011	<i>Cochlicopa lubrica</i> (O.F. Müller, 1774)	Brillante commune	Cochlicopidae	LC	LC	-	-	-
	2011	<i>Cochlicopa lubricella</i> (Porro, 1838)	Petite brillante	Cochlicopidae	LC	LC	-	-	-
	2011	<i>Columella edentula</i> (Draparnaud, 1805)	Columelle édentée	Truncatellinidae	LC	LC	LC	-	-
	2021	<i>Cornu aspersum</i> (O.F. Müller, 1774)	Escargot petit-gris	Helicidae	LC	LC	-	-	-
	2011	<i>Deroceras laeve</i> (O.F. Müller, 1774)	Loche des marais	Agriolimacidae	LC	LC	-	-	-
	2011	<i>Deroceras reticulatum</i> (O.F. Müller, 1774)	Loche laiteuse	Agriolimacidae	LC	LC	-	-	-
	2011	<i>Euconulus alderi</i> (J.E. Gray, 1840)	Conule brillant	Euconulidae	LC	DD	DD	-	-
	2008	<i>Euconulus fulvus</i> (O.F. Müller, 1774)	Conule mat	Euconulidae	LC	LC	LC	-	-
	2011	<i>Galba truncatula</i> (O.F. Müller, 1774)	Limnée épaulée	Lymnaeidae	LC	LC	LC	-	-
X	-	<i>Kurtiella bidentata</i> (Montagu, 1803)	-	Lasaeidae	-	-	-	-	-
	2008	<i>Lauria cylindracea</i> (da Costa, 1778)	Maillot commun	Lauriidae	LC	-	-	-	-
X	2021	<i>Limax maximus</i> Linnaeus, 1758	Limace léopard	Limacidae	LC	LC	LC	-	-
X	2018	<i>Limecola balthica</i> (Linnaeus, 1758)	Telline baltique	Tellinidae	-	-	-	-	-
	2011	<i>Monacha cartusiana</i> (O.F. Müller, 1774)	Petit moine	Hygromiidae	LC	LC	LC	-	-
	2021	<i>Monacha cantiana</i> (Montagu, 1803)	Moine globuleux	Hygromiidae	LC	LC	LC	-	-

Nouveau taxon depuis le diagnostic de 2016	Dernière mention	Nom scientifique	Nom vernaculaire	Famille	Indice menace en France	Indice menace en Europe	Indice menace mondiale	Annexe II de la DHFF	Localisation
(x)	2001	<i>Mya arenaria</i> (Linnaeus, 1758)	Mye des sables	Myidae	-	-	-	-	-
	2020	<i>Myosotella myosotis</i> (Draparnaud, 1801)	Grande ellobie	Ellobiidae	LC	-	LC	-	-
	2011	<i>Nesovitrea hammonis</i> (Strà,m, 1765)	Luisantine striée	Gastrodontidae	LC	LC	-	-	-
	2011	<i>Oxychilus navarricus</i> (Bourguignat, 1870)	Luisant des bois	Oxychilidae	LC	-	LC	-	-
	2011	<i>Oxyloma elegans</i> (Risso, 1826)	Ambrette élégante	Succineidae	LC	LC	-	-	-
X	2021	<i>Peringia ulvae</i> (Pennant, 1777)	Hydrobie saumâtre	Hydrobidae	LC	LC	-	-	-
X	2021	<i>Physella acuta</i> (Draparnaud, 1805)	Physe voyageuse	Physidae	-	-	-	-	-
	2011	<i>Potamopyrgus antipodarum</i> (Gray, 1843)	Hydrobie des antipodes	Tateidae	NA	NA	LC	-	-
	2011	<i>Punctum pygmaeum</i> (Draparnaud, 1801)	Escargotin minuscule	Punctidae	LC	LC	-	-	-
(x)	2021	<i>Scrobicularia plana</i> (da Costa, 1778)	Scrobiculaire	Semelidae	-	-	-	-	-
X	2019	<i>Sepiola atlantica</i> d'Orbigny [in Férussac & d'Orbigny]	-	Sepiolidae	-	-	DD	-	-
	2011	<i>Succinella oblonga</i> (Draparnaud, 1801)	Ambrette terrestre	Succineidae	LC	LC	-	-	-
	2021	<i>Theba pisana</i> (O.F. Müller, 1774)	Caragouille rosée	Helicidae	LC	-	-	-	-
	2011	<i>Vallonia costata</i> (O.F. Müller, 1774)	Vallonie costulée	Valloniidae	LC	LC	-	-	-
	2008	<i>Vallonia pulchella</i> (O.F. Müller, 1774)	Vallonie trompette	Valloniidae	LC	LC	-	-	-
	2008	<i>Vertigo angustior</i> Jeffreys, 1830	Vertigo étroit	Vertiginidae	LC	VU	NT	X	dans des végétations halo-nitrophiles à Chiendent littoral (<i>Elymus athericus</i>) et à Guimauve officinale (<i>Althea officinalis</i>) en fond de baie de la Maye
	2011	<i>Vertigo antivertigo</i> (Draparnaud, 1801)	Vertigo des marais	Vertiginidae	LC	LC	-	-	-
	2012	<i>Vertigo moulinsiana</i> (Dupuy, 1849)	Vertigo de Des Moulins	Vertiginidae	LC	VU	VU	X	plaine Jasper
	2011	<i>Vertigo pygmaea</i> (Draparnaud, 1801)	Vertigo commun	Vertiginidae	LC	LC	-	-	-
	2011	<i>Vitrina pellucida</i> (O.F. Müller, 1774)	Semilimace commune	Vitrinidae	LC	LC	-	-	-
	2011	<i>Xeroplexa intersecta</i> (Poiret, 1801)	Hélicette carénée	Geomitridae	LC	LC	LC	-	-
	2011	<i>Zonitoides nitidus</i> (O.F. Müller, 1774)	Luisantine des marais	Gastrodontidae	LC	LC	-	-	-

(x) = Taxon rajouté au diagnostic de 2016 mais observé auparavant

s) Annélides

Nouveau taxon depuis le diagnostic de 2016	Dernière mention	Nom scientifique	Nom vernaculaire	Famille
	2021	<i>Arenicola marina</i>	Arénicole	Arenicolidae
X	2019	<i>Boccardiella ligerica</i>	-	Spionidae
	2019	<i>Capitella capitata</i>	-	Capitellidae
	2007-2008	<i>Eteone longa</i>	-	Phyllodocidae
X	2021	<i>Ficopomatus enigmaticus</i>	Mercierelle	Serpulidae
	2007-2008	<i>Glycera tridactyla</i>	-	Glyceridae
	2021	<i>Hediste diversicolor</i>	-	Nereididae
	2007-2008	<i>Heteromastus filiformis</i>	-	Capitellidae
X	2021	<i>Hirudo medicinalis</i>	Sangsue médicinale	Hirudinidae
	-	<i>Lanice conchilega</i>	Ver tubicole de sable	Terebellidae
	-	<i>Nephtys cirrosa</i>	Gravette blanc	Nephtyidae
	-	<i>Nephtys hombergii</i>	-	Nephtyidae
	-	<i>Ophelia sp.</i>	-	Opheliidae
	2007-2008	<i>Phyllodoce groenlandica</i>	-	Phyllodocidae
X	2021	<i>Polydora ciliata</i>	-	Spionidae
	2018	<i>Pygospio elegans</i>	-	Spionidae
	2007-2008	<i>Scolecopsis squamata</i>	-	Spionidae
	1997	<i>Scoloplos armiger</i>	-	Orbiniidae
	2007-2008	<i>Tubifex sp.</i>	-	Naididae
	2007-2008	<i>Tubificoides benedii</i>	-	Naididae

t) Crustacés

Nouveau taxon depuis le diagnostic de 2016	Dernière mention	Nom scientifique	Nom vernaculaire	Famille	SCAP (national)	EEE	Localisation
X	2021	<i>Armadillidium vulgare</i>	Cloporte commun	Armadillidae			
	-	<i>Bathyporeia pelagica</i>	-	Bathyporeiidae	-		
	2007-2008	<i>Bathyporeia pilosa</i>	-	Bathyporeiidae	-		
	2007-2008	<i>Bathyporeia sarsi</i>	-	Bathyporeiidae	-		
	2007-2008	<i>Carcinus maenas</i>	Crabe enragé	Carcinidae	-		
	2021	<i>Corophium arenarium</i>	-	Corophiidae	-		
(x)	2001	<i>Corophium volutator</i>	Termite des ostréiculteurs	Corophiidae	-		
	-	<i>Crangon crangon</i>	Crevette grise	Crangonidae	-		
X	2019	<i>Crassikorophium crassicorne</i>	-	Corophiidae	-		
X	2019	<i>Echinogammarus marinus</i>	Gammare d'eau douce	Gammaridae	-		
	2007-2008	<i>Eurydice pulchra</i>	-	Cirolanidae	-		
(x)	2010	<i>Faxonias limosus</i>		Cambaridae		X	Sur la Maye

X	2021	<i>Gammarus sp.</i>	-	Gammaridae	-		
X	2019	<i>Monocorophium acherusicum</i>	-	Corophiidae	-		
X	2019	<i>Monocorophium insidiosum</i>	-	Corophiidae	-		
X	2019	<i>Monocorophium sextonae</i>	-	Corophiidae	-		
X	2019	<i>Neomysis interger</i>	-	Mysidae	-		
X	2021	<i>Palaemon varians</i>	Bouquet des canaux	Palaemonidae	-1		
X	2021	<i>Porcellio scaber</i>	Clopotte rugueux	Porcellionidae			
X	2021	<i>Sphaeroma sp.</i>	-	Sphaeromatidae	-		
	-	<i>Urothoe poseidonis</i>	-	Urothoidae	-		

(x) = Taxon rajouté au diagnostic de 2016 mais observé auparavant

u) Arachnides

Nouveau taxon depuis le diagnostic de 2016	Dernière mention	Nom scientifique	Nom vernaculaire	Famille	Menace en Picardie	Rareté en Picardie	SCAP (national)
	2021	<i>Agelena labyrinthica</i> (Clerck, 1758)	Agélène à labyrinthe	Agelenidae	-	-	
	2015	<i>Alopecosa cuneata</i> (Clerck, 1758)	Lycose renard	Lycosidae	-	-	
	2020	<i>Amaurobius ferox</i> (Walckenaer, 1830)	Amaurobe féroce	Amaurobiidae	-	-	
	2015	<i>Antistea elegans</i> (Blackwall, 1841)	Hahnie élégante	Hahniidae	-	-	
	2015	<i>Araneus alsine</i> Walckenaer, 1802	Épeire alsine	Araneidae	NT	R	
	2021	<i>Araneus diadematus</i> Clerck, 1758	Épeire diadème	Araneidae	LC	C	
	2021	<i>Araneus quadratus</i> Clerck, 1758	Épeire à quatre points	Araneidae	LC	AC	
	2015	<i>Araniella cucurbitina</i> (Clerck, 1758)	Épeires concombres	Araneidae	LC	AC	
	2015	<i>Araniella opisthographa</i> (Kulczynski, 1905)	-	Araneidae	LC	-	
(x)	2011	<i>Arctosa leopardus</i> (Sundevall, 1833)	-	Lycosidae	-	-	
	2021	<i>Argiope bruennichi</i> (Scopoli, 1772)	Épeire frelon	Araneidae	LC	C	
X	2016	<i>Argyroneta aquatica</i> (Clerck, 1758)	Argyronète	Dictynidae	-	-	-1
(x)	2011	<i>Attulus caricis</i> (Westring, 1861)	-	Salticidae	-	-	
(x)	2011	<i>Ballus chalybeius</i> (Walckenaer, 1802)	-	Salticidae	-	-	
(x)	2011	<i>Bathyphantes gracilis</i> (Blackwall, 1841)	-	Linyphiidae	-	-	
(x)	2011	<i>Cercidia prominens</i> (Westring, 1851)	-	Araneidae	LC	PC	
	2008-2009	<i>Cheiracanthium erraticum</i> (Walckenaer, 1802)	-	Cheiracanthiidae	-	-	
(x)	2011	<i>Clubiona juvenis</i> Simon, 1878	-	Clubionidae	-	-	
(x)	2011	<i>Clubiona lutescens</i> Westring, 1851	-	Clubionidae	-	-	
X	2015	<i>Clubiona phragmitis</i> C.L. Koch, 1843	-	Clubionidae	-	-	
(x)	2011	<i>Clubiona stagnatilis</i> Kulczynski in Chyzer & Kulczynski, 1897	-	Clubionidae	-	-	
(x)	2011	<i>Clubiona subtilis</i> L. Koch, 1867	-	Clubionidae	-	-	
X	2021	<i>Dermacentor reticulatus</i> (Fabricius, 1794)	-	Amblyommidae	-	-	
	2015	<i>Diaea dorsata</i> (Fabricius, 1777)	Thomise tricolore	Thomisidae	-	-	
(x)	2011	<i>Dicranopalpus ramosus</i> (Simon, 1909)	-	Phalangidae	-	-	
(x)	2011	<i>Dictyna arundinacea</i> (Linnaeus, 1758)	-	Dictynidae	-	-	

Nouveau taxon depuis le diagnostic de 2016	Dernière mention	Nom scientifique	Nom vernaculaire	Famille	Menace en Picardie	Rareté en Picardie	SCAP (national)
	2011	<i>Dictyna uncinata</i> Thorell, 1856	-	Dictynidae	-	-	
	2015	<i>Drassodes pubescens</i> (Thorell, 1856)	-	Gnaphosidae	-	-	
	2015	<i>Enoplognatha ovata</i> (Clerck, 1758)	Théridion ovoïde	Theridiidae	-	-	
(x)	2011	<i>Entelecara erythropus</i> (Westring, 1851)	-	Linyphiidae	-	-	
(x)	2011	<i>Episinus angulatus</i> (Blackwall, 1836)	-	Theridiidae	-	-	
(x)	2011	<i>Eratigena agrestis</i> (Walckenaer, 1802)	-	Agelenidae	-	-	
X	2020	<i>Eratigena duellica</i> (Simon, 1875)	-	Agelenidae	-	-	
	2020	<i>Erigone arctica</i> (White, 1852)	-	Linyphiidae	-	-	
(x)	2011	<i>Ero furcata</i> (Villers, 1789)	-	Mimetidae	-	-	
	2008-2009	<i>Floronia bucculenta</i> (Clerck, 1758)	-	Linyphiidae	-	-	
X	2021	<i>Gibbaranea gibbosa</i> (Walckenaer, 1802)	-	Araneidae	LC	AC	
(x)	2011	<i>Gnathonarium dentatum</i> (Wider, 1834)	-	Linyphiidae	-	-	
(x)	2011	<i>Gongylidium rufipes</i> (Linnaeus, 1758)	-	Linyphiidae	-	-	
	2015	<i>Haplodrassus signifer</i> (C.L. Koch, 1839)	-	Gnaphosidae	-	-	
	2015	<i>Heliophanus flavipes</i> (Hahn, 1832)	-	Salticidae	-	-	
	2015	<i>Hygrolycosa rubrofasciata</i> (Ohlert, 1865)	-	Lycosidae	-	-	
(x)	2011	<i>Hypsosinga heri</i> (Hahn, 1831)	-	Araneidae	NT	AR	
X	2021	<i>Ixodes ricinus</i> (Linnaeus, 1758)	-	Ixodidae	-	-	
	2015	<i>Larinioides cornutus</i> (Clerck, 1758)	Épeire des roseaux	Araneidae	LC	AC	
	2015	<i>Larinioides sclopetarius</i> (Clerck, 1758)	Épeire des ponts	Araneidae	LC	AR	
	2020	<i>Linyphia triangularis</i> (Clerck, 1758)	Linyphie triangulaire	Linyphiidae	-	-	
	2021	<i>Mangora acalypha</i> (Walckenaer, 1802)	Mangore petite-bouteille	Araneidae	LC	C	
	2021	<i>Marpissa muscosa</i> (Clerck, 1758)	-	Salticidae	-	-	
(x)	2011	<i>Marpissa pomatia</i> (Walckenaer, 1802)	-	Salticidae	-	-	
	2020	<i>Marpissa radiata</i> (Grube, 1859)	-	Salticidae	-	-	
	2015	<i>Metellina mengei</i> (Blackwall, 1869)	-	Tetragnathidae	LC	C	
	2015	<i>Metellina merianae</i> (Scopoli, 1763)	Méta mérian	Tetragnathidae	LC	AC	
	2020	<i>Metellina segmentata</i> (Clerck, 1758)	Méta d'automne	Tetragnathidae	LC	AC	
	2011	<i>Microlinyphia pusilla</i> (Sundevall, 1830)	-	Linyphiidae	-	-	
	2020	<i>Misumena vatia</i> (Clerck, 1758)	Misumène variable	Thomisidae	-	-	
	2015	<i>Myrmarachne formicaria</i> (De Geer, 1778)	Saltique fourmi	Salticidae	-	-	
(x)	2011	<i>Neon reticulatus</i> (Blackwall, 1853)	-	Salticidae	-	-	
	2015	<i>Neoscona adianta</i> (Walckenaer, 1802)	Adiante fougère	Araneidae	NT	AR	
	2021	<i>Nuctenea umbratica</i> (Clerck, 1758)	Épeire des fissures	Araneidae	LC	C	
(x)	2011	<i>Oedothorax agrestis</i> (Blackwall, 1853)	-	Linyphiidae	-	-	
(x)	2011	<i>Oedothorax retusus</i> (Westring, 1851)	-	Linyphiidae	-	-	
	2015	<i>Ozyptila atomaria</i> (Panzer, 1801)	Ozyptile sablée	Thomisidae	-	-	
(x)	2011	<i>Ozyptila brevipes</i> (Hahn, 1826)	-	Thomisidae	-	-	
	2015	<i>Ozyptila praticola</i> (C.L. Koch, 1837)	-	Thomisidae	-	-	
	2015	<i>Ozyptila scabricula</i> (Westring, 1851)	-	Thomisidae	-	-	
(x)	2011	<i>Ozyptila simplex</i> (O. Pickard-Cambridge, 1862)	-	Thomisidae	-	-	

Nouveau taxon depuis le diagnostic de 2016	Dernière mention	Nom scientifique	Nom vernaculaire	Famille	Menace en Picardie	Rareté en Picardie	SCAP (national)
	2015	<i>Ozyptila trux</i> (Blackwall, 1846)	-	Thomisidae	-	-	
	2015	<i>Pachygnatha clercki</i> Sundevall, 1823	-	Tetragnathidae	LC	-	
	2011	<i>Pachygnatha degeeri</i> Sundevall, 1830		Tetragnathidae	LC	-	
(x)	2011	<i>Pardosa agrestis</i> (Westring, 1861)	-	Lycosidae	-	-	
	2015	<i>Pardosa amentata</i> (Clerck, 1758)	Araignée-loup commune	Lycosidae	-	-	
	2015	<i>Pardosa monticola</i> (Clerck, 1758)	-	Lycosidae	-	-	
(x)	2011	<i>Pardosa proxima</i> (C.L. Koch, 1847)	-	Lycosidae	-	-	
(x)	2011	<i>Pardosa pullata</i> (Clerck, 1758)	-	Lycosidae	-	-	
(x)	2011	<i>Paroligolophus agrestis</i> (Meade, 1855)	-	Phalangiidae	-	-	
(x)	2011	<i>Phalangium opilio</i> Linnaeus, 1758	-	Phalangiidae	-	-	
	2011	<i>Philodromus cespitum</i> (Walckenaer, 1802)	-	Philodromidae	-	-	
	2015	<i>Philodromus dispar</i> Walckenaer, 1826	Philodrome disparate	Philodromidae	-	-	
	2021	<i>Phlegra fasciata</i> (Hahn, 1826)	-	Salticidae	-	-	
	2020	<i>Pholcus phalangoides</i> (Fuessly, 1775)	Pholque phalangide	Pholcidae	-	-	
	2008-2009	<i>Phrurolithus festivus</i> (C.L. Koch, 1835)	Phrurolithus drôle	Phrurolithidae	-	-	
	2008-2009	<i>Phylloneta sisyphe</i> (Clerck, 1758)	Théridion sisyphe	Theridiidae	-	-	
	2011	<i>Pirata piraticus</i> (Clerck, 1758)	Pirate commune	Lycosidae	-	-	
(x)	2014	<i>Pirata piscatorius</i> (Clerck, 1758)	-	Lycosidae	-	-	
	2015	<i>Pirata tenuitarsis</i> Simon, 1876	-	Lycosidae	-	-	
	2015	<i>Pirata uliginosus</i> (Thorell 1856)	-	Lycosidae	-	-	-1
	2015	<i>Piratula hygrophila</i> (Thorell, 1872)	-	Lycosidae	-	-	
	2015	<i>Piratula latitans</i> (Blackwall, 1841)	-	Lycosidae	-	-	
	2021	<i>Pisaura mirabilis</i> (Clerck, 1758)	Pisaure admirable	Pisauridae	LC	-	
	2015	<i>Pityohyphantes phrygianus</i> (CL Koch, 1836)	-	Linyphiidae	-	-	
	2014	<i>Rhysodromus fallax</i> (Sundevall, 1832)	-	Philodromidae	-	-	
	2015	<i>Rhysodromus histrio</i> (Latreille, 1819)	-	Philodromidae	-	-	
	2015	<i>Rugathodes instabilis</i> (O. Pickard-Cambridge, 1871)	-	Theridiidae	-	-	
X	2020	<i>Salticus cingulatus</i> (Panzer, 1797)		Salticidae	-	-	
	2021	<i>Salticus scenicus</i> (Clerck, 1758)	Saltique arlequin	Salticidae	-	-	
	2015	<i>Segestria bavarica</i> C.L. Koch, 1843	-	Segestriidae	-	-	
	2015	<i>Segestria senoculata</i> (Linnaeus, 1758)	-	Segestriidae	-	-	
X	2020	<i>Steatoda bipunctulata</i> (Linnaeus, 1758)	-	Theridiidae	-	-	
	2020	<i>Steatoda triangulosa</i> (Walckenaer, 1802)	Malmignatte des maison	Theridiidae	-	-	
	2020	<i>Tenuiphantes tenuis</i> (Blackwall, 1852)	-	Linyphiidae	-	-	
	2015	<i>Tenuiphantes zimmermanni</i> (Bertkau, 1890)	-	Linyphiidae	-	-	
	2020	<i>Tetragnatha extensa</i> (Linnaeus, 1758)	Tétragnathes	Tetragnathidae	LC	AC	
(x)	2011	<i>Tetragnatha isidis</i> (Simon, 1880)		Tetragnathidae	VU	PC	
	2015	<i>Tetragnatha montana</i> Simon, 1874	-	Tetragnathidae	LC	AC	
(x)	2011	<i>Theridion varians</i> Hahn, 1833	-	Theridiidae	-	-	
	2015	<i>Tibellus maritimus</i> (Menge, 1875)	-	Philodromidae	-	-	

Nouveau taxon depuis le diagnostic de 2016	Dernière mention	Nom scientifique	Nom vernaculaire	Famille	Menace en Picardie	Rareté en Picardie	SCAP (national)
	2015	<i>Tibellus oblongus</i> (Walckenaer, 1802)	Philodrome oblong	Philodromidae	-	-	
	2015	<i>Trachyzelotes pedestris</i> (C.L. Koch, 1837)	-	Gnaphosidae	-	-	
	2011	<i>Trichopterna cito</i> (O. Pickard-Cambridge, 1873)		Linyphiidae	-	-	
	2015	<i>Trochosa ruricola</i> (De Geer, 1778)		Lycosidae	-	-	
	2015	<i>Trochosa spinipalpis</i> (F.O. Pickard-Cambridge, 1895)		Lycosidae	-	-	-1
	2015	<i>Trochosa terricola</i> Thorell, 1856	Trochose terrassière	Lycosidae	-	-	
(x)	2011	<i>Xerolycosa miniata</i> (C.L. Koch, 1834)		Lycosidae	-	-	
	2015	<i>Xysticus cristatus</i> (Clerck, 1758)	Xystique crêé	Thomisidae	-	-	
	2015	<i>Xysticus kochi</i> Thorell, 1872		Thomisidae	-	-	
	2015	<i>Xysticus lanio</i> C.L. Koch, 1835		Thomisidae	-	-	
	2021	<i>Xysticus ulmi</i> (Hahn, 1831)		Thomisidae	-	-	
	2015	<i>Zelotes electus</i> (C.L. Koch, 1839)		Gnaphosidae	-	-	
X	2021	<i>Zilla diodia</i> (Walckenaer, 1802)	Diodie tête de mort	Araneidae	LC	AC	
	2015	<i>Zora spinimana</i> (Sundevall, 1833)	Zora	Miturgidae	-	-	
X	2020	<i>Zygiella atrica</i> (C.L. Koch, 1845)		Araneidae	DD		
	2020	<i>Zygiella x-notata</i> (Clerck, 1758)	Épeire des fenêtres	Araneidae	LC	PC	

X = Découverte ou re-découverte depuis le dernier plan de gestion
(x) = Taxon rajouté au diagnostic de 2016 mais observé auparavant

VIII. INVENTAIRE FAUNISTIQUE SUR LA SERVITUDE DE PROTECTION

a) Avifaune

Dernière mention sur la RNNBDS	Nom scientifique	Nom vernaculaire	Famille	Nicheur	Hivernant	De passage	Indice rareté en Picardie	Indice de menace	Indice de menace	Indice de menace	Indice de menace	Indice de menace	Indice de menace mondiale	Tendance démographique mondiale	Déterminant I DO	Déterminant ZNIEFF hivernant	Déterminant ZNIEFF nicheur	Annexe I DO	Annexe IV DHFF	Protection nationale
2020	<i>Accipiter nisus</i>	Epervier d'Europe	Accipitridae	-	x	x	AC	-	LC	NA	NA	LC	LC	Stable	-	-	-	-	-	Oui
2021	<i>Acrocephalus schoenobaenus</i>	Phragmite des joncs	Acrocephalidae	x	-	x	AC	-	LC	-	DD	LC	LC	Stable	-	-	-	-	-	Oui
2014	<i>Acrocephalus scirpaceus</i>	Rousserolle effarvatte	Acrocephalidae	x	-	x	AC	-	LC	-	NA	LC	LC	Stable	-	-	-	-	-	Oui
2020	<i>Actitis hypoleucos</i>	Chevalier guignette	Scolopacidae	-	-	x	EX	-	NT	NA	DD	LC	LC	Diminution	-	Oui	Oui	-	-	Oui
2019	<i>Aegithalos caudatus</i>	Mésange à longue queue	Aegithalidae	-	-	x	TC	-	LC	-	NA	LC	LC	Stable	-	-	-	-	-	Oui
2018	<i>Alauda arvensis</i>	Alouette des champs	Alaudidae	-	-	x	TC	-	NT	LC	NA	LC	LC	Diminution	-	-	-	-	-	-
2020	<i>Anas acuta</i>	Canard pilet	Anatidae	-	-	x	EX	-	NA	LC	NA	LC	LC	Diminution	-	Oui	Oui	-	-	-
2002	<i>Anas crecca</i>	Sarcelle d'hiver	Anatidae	-	-	x	R	EN	VU	LC	NA	LC	LC	Inconnue	-	Oui	Oui	-	-	-
2020	<i>Anas platyrhynchos</i>	Canard colvert	Anatidae	-	-	x	AC	-	LC	LC	NA	LC	LC	Augmentation	-	Oui	-	-	-	-
2021	<i>Anser anser</i>	Oie cendrée	Anatidae	-	-	x	TR	-	VU	LC	NA	LC	LC	Augmentation	-	Oui	-	-	-	-
2021	<i>Anser fabalis</i> (dont subsp. rossicus)	Oie des moissons	Anatidae	-	-	x	-	-	VU	NA	LC	LC	LC	Diminution	-	Oui	-	-	-	-
2021	<i>Anthus pratensis</i>	Pipit farlouse	Motacillidae	-	-	x	C	-	VU	DD	NA	NT	LC	Diminution	-	-	-	-	-	Oui
2021	<i>Ardea cinerea</i>	Héron cendré	Ardeidae	-	x	x	PC	-	LC	NA	NA	LC	LC	Inconnue	-	-	Oui	-	-	Oui
2018	<i>Branta canadensis</i>	Bernache du Canada	Anatidae	-	-	x	EX	-	NA	NA	-	LC	LC	Augmentation	-	-	-	-	-	-
2021	<i>Bubulcus ibis</i>	Héron garde-bœufs	Ardeidae	-	-	x	TR	-	LC	NA	-	LC	LC	Augmentation	-	-	Oui	-	-	Oui
2021	<i>Buteo buteo</i>	Buse variable	Accipitridae	-	-	x	C	-	LC	NA	NA	LC	LC	Stable	-	-	-	-	-	Oui
2015	<i>Carduelis cannabina</i>	Linotte mélodieuse	Fringillidae	x	-	x	TC	-	VU	NA	NA	-	LC	Diminution	-	-	-	-	-	-
2020	<i>Carduelis carduelis</i>	Chardonneret élégant	Fringillidae	-	-	x	TC	-	VU	NA	NA	LC	LC	Augmentation	-	-	-	-	-	Oui
2020	<i>Carduelis chloris</i>	Verdier d'Europe	Fringillidae	x	x	x	TC	-	VU	NA	NA	LC	LC	Stable	-	-	-	-	-	Oui
2021	<i>Carduelis spinus</i>	Tarin des aulnes	Fringillidae	-	x	x	-	-	LC	DD	NA	-	LC	Diminution	-	-	-	-	-	Oui
2020	<i>Cettia cetti</i>	Bouscarle de Cetti	Scotocercidae	x	x	-	PC	-	NT	-	-	LC	LC	Augmentation	-	-	Oui	-	-	Oui
2012	<i>Chroicocephalus ridibundus</i>	Mouette rieuse	Laridae	-	-	x	AC	-	NT	LC	NA	LC	LC	Inconnue	-	-	-	-	-	Oui
2020	<i>Cisticola juncidis</i>	Cisticole des joncs	Cisticolidae	x	-	-	TR	VU	VU	-	-	LC	LC	Augmentation	-	-	Oui	-	-	Oui
2018	<i>Columba palumbus</i>	Pigeon ramier	Columbidae	-	-	x	TC	-	LC	LC	NA	LC	LC	Augmentation	-	-	-	-	-	-
2019	<i>Corvus corone</i>	Corneille noire	Corvidae	-	-	x	TC	-	LC	NA	-	LC	LC	Augmentation	-	-	-	-	-	-
2020	<i>Corvus monedula</i>	Choucas des tours	Corvidae	-	-	x	AC	-	LC	NA	-	LC	LC	Stable	-	-	-	-	-	Oui
2019	<i>Cuculus canorus</i>	Coucou gris	Cuculidae	x	-	-	TC	-	LC	-	DD	LC	LC	Diminution	-	-	-	-	-	Oui
2020	<i>Cyanistes caeruleus</i>	Mésange bleue	Paridae	x	x	x	TC	-	LC	-	NA	LC	LC	Augmentation	-	-	-	-	-	Oui
2021	<i>Cygnus olor</i>	Cygne tuberculé	Anatidae	x	-	x	AC	-	LC	NA	-	LC	LC	Augmentation	-	Oui	Oui	-	-	Oui
2012	<i>Delichon urbicum</i>	Hirondelle de fenêtre	Hirundinidae	-	-	x	TC	-	NT	-	DD	LC	LC	Diminution	-	-	-	-	-	Oui
2012	<i>Dendrocopos major</i>	Pic épeiche	Picidae	-	-	x	TC	-	LC	NA	-	LC	LC	Augmentation	-	-	-	-	-	Oui
2011	<i>Dendrocopos minor</i>	Pic épeichette	Picidae	-	-	x	AC	-	VU	-	-	-	LC	Diminution	-	-	-	-	-	Oui
2021	<i>Emberiza citrinella</i>	Bruant jaune	Emberizidae	x	x	x	TC	-	VU	NA	NA	LC	LC	Diminution	-	-	-	-	-	Oui
2020	<i>Emberiza schoeniclus</i>	Bruant des roseaux	Emberizidae	-	x	x	AC	-	EN	-	NA	LC	LC	Diminution	-	-	-	-	-	Oui
2020	<i>Erithacus rubecula</i>	Rougegorge familier	Muscicapidae	x	x	-	TC	-	LC	NA	NA	LC	LC	Augmentation	-	-	-	-	-	Oui

2021	<i>Falco subbuteo</i>	Faucon hobereau	Falconidae	-	-	x	AC	-	LC	-	NA	LC	LC	Diminution	-	-	Oui	-	-	Oui
2016	<i>Falco tinnunculus</i>	Faucon crécerelle	Falconidae	-	x	x	C	-	NT	NA	NA	LC	LC	Diminution	-	-	-	-	-	Oui
2021	<i>Fringilla coelebs</i>	Pinson des arbres	Fringillidae	x	-	x	TC	-	LC	NA	NA	LC	LC	Augmentation	-	-	-	-	-	Oui
2020	<i>Fringilla montifringilla</i>	Pinson du Nord	Fringillidae	-	-	x	-	-	-	DD	NA	LC	LC	Diminution	-	-	-	-	-	Oui
2021	<i>Fulica atra</i>	Foulque macroule	Rallidae	x	-	-	AC	-	LC	NA	NA	NT	LC	Augmentation	-	Oui	-	-	-	-
2019	<i>Gallinago gallinago</i>	Bécassine des marais	Scolopacidae	-	-	x	-	EN	CR	DD	NA	LC	LC	Diminution	-	Oui	Oui	-	-	-
2021	<i>Gallinula chloropus</i>	Gallinule poule-d'eau	Rallidae	-	x	-	C	-	LC	NA	NA	LC	LC	Stable	-	-	-	-	-	-
2012	<i>Garrulus glandarius</i>	Geai des chênes	Corvidae	-	-	x	C	-	LC	NA	-	LC	LC	Stable	-	-	-	-	-	-
2019	<i>Haematopus ostralegus</i>	Huîtrier pie	Haematopodidae	-	-	x	TR	EN	LC	LC	-	VU	NT	Diminution	-	Oui	Oui	-	-	-
2013	<i>Hippolais icterina</i>	Hypolaïs icterine	Acrocephalidae	x	-	-	R	EN	VU	-	NA	LC	LC	Diminution	-	-	Oui	-	-	-
2018	<i>Hirundo rustica</i>	Hirondelle rustique	Hirundinidae	-	-	x	TC	-	NT	-	DD	LC	LC	Diminution	-	-	-	-	-	Oui
2020	<i>Lanius excubitor</i>	Pie-grièche grise	Laniidae	-	-	x	R	-	EN	NA	-	-	LC	Diminution	-	-	Oui	-	-	Oui
2008	<i>Larus argentatus</i>	Goéland argenté	Laridae	-	-	x	-	-	NT	NA	-	NT	LC	Diminution	-	-	Oui	-	-	Oui
2020	<i>Larus canus</i>	Goéland cendré	Laridae	-	-	x	-	-	EN	LC	-	LC	LC	Inconnue	-	-	-	-	-	Oui
2015	<i>Larus marinus</i>	Goéland marin	Laridae	-	-	x	-	-	LC	NA	NA	LC	LC	Diminution	-	-	-	-	-	Oui
2021	<i>Limosa limosa</i>	Barge à queue noire	Scolopacidae	-	-	x	EX	-	VU	NT	VU	VU	NT	Diminution	-	Oui	Oui	-	-	-
2021	<i>Lophophanes cristatus</i>	Mésange huppée	Paridae	-	-	x	AC	-	LC	-	-	LC	LC	Diminution	-	-	-	-	-	Oui
2012	<i>Loxia curvirostra</i>	Bec-croisé des sapins	Fringillidae	-	-	x	EX	-	LC	-	NA	LC	LC	Stable	-	-	-	-	-	Oui
2015	<i>Luscinia megarhynchos</i>	Rossignol philomèle	Muscicapidae	x	-	x	TC	-	LC	-	NA	LC	LC	Stable	-	-	-	-	-	Oui
2020	<i>Mareca penelope</i>	Canard siffleur	Anatidae	-	-	x	-	-	NA	LC	NA	LC	LC	Diminution	-	Oui	-	-	-	-
2012	<i>Motacilla alba</i>	Bergeronnette grise	Motacillidae	x	-	x	TC	-	LC	NA	-	LC	LC	Stable	-	-	-	-	-	Oui
2012	<i>Motacilla flava</i>	Bergeronnette printanière	Motacillidae	-	-	x	-	-	LC	-	DD	LC	LC	Diminution	-	-	-	-	-	Oui
2020	<i>Numenius arquata</i>	Courlis cendré	Scolopacidae	-	-	x	TR	CR	VU	LC	NA	VU	NT	Diminution	-	Oui	Oui	-	-	-
2020	<i>Numenius phaeopus</i>	Courlis corlieu	Scolopacidae	-	-	x	-	-	-	NA	VU	LC	LC	Diminution	-	Oui	-	-	-	-
2018	<i>Oenanthe oenanthe</i>	Traquet motteux	Muscicapidae	-	-	x	TR	CR	NT	-	DD	LC	LC	Diminution	-	-	Oui	-	-	Oui
2020	<i>Parus major</i>	Mésange charbonnière	Paridae	x	-	x	TC	-	LC	NA	NA	LC	LC	Augmentation	-	-	-	-	-	Oui
2012	<i>Passer domesticus</i>	Moineau domestique	Passeridae	-	-	x	TC	-	LC	-	NA	-	LC	Diminution	-	-	-	-	-	Oui
2012	<i>Passer montanus</i>	Moineau friquet	Passeridae	-	-	x	AC	VU	EN	-	-	LC	LC	Diminution	-	-	-	-	-	Oui
2008	<i>Periparus ater</i>	Mésange noire	Paridae	-	-	x	AR	-	LC	NA	NA	LC	LC	Diminution	-	-	-	-	-	Oui
2018	<i>Phalacrocorax carbo</i>	Grand Cormoran	Phalacrocoracidae	-	-	x	-	-	LC	LC	NA	LC	LC	Augmentation	-	Oui	Oui	-	-	Oui
2021	<i>Phasianus colchicus</i>	Faisan de Colchide	Phasianidae	x	x	-	C	-	LC	-	-	LC	LC	Diminution	-	-	-	-	-	-
2012	<i>Phoenicurus ochruros</i>	Rougequeue noir	Muscicapidae	-	-	x	TC	-	LC	NA	NA	LC	LC	Augmentation	-	-	-	-	-	Oui
2021	<i>Phylloscopus collybita</i>	Pouillot véloce	Phylloscopidae	x	x	x	TC	-	LC	NA	NA	-	LC	Augmentation	-	-	-	-	-	Oui
2017	<i>Phylloscopus inornatus</i>	Pouillot à grands sourcils	Phylloscopidae	-	-	x	-	-	-	-	-	LC	LC	Stable	-	-	-	-	-	Oui
2021	<i>Phylloscopus trochilus</i>	Pouillot fitis	Phylloscopidae	x	-	-	-	-	NT	-	DD	LC	LC	Diminution	-	-	-	-	-	Oui
2021	<i>Pica pica</i>	Pie bavarde	Corvidae	-	x	x	C	-	LC	-	-	LC	LC	Stable	-	-	-	-	-	-
2020	<i>Picus viridis</i>	Pic vert	Picidae	x	-	x	C	-	LC	-	-	LC	LC	Augmentation	-	-	-	-	-	Oui
2019	<i>Pluvialis apricaria</i>	Pluvier doré	Charadriidae	-	-	x	-	-	-	LC	-	LC	LC	Augmentation	-	Oui	-	Oui	-	-
2016	<i>Poecile montanus</i>	Mésange boréale	Paridae	-	x	x	AC	-	VU	-	-	LC	LC	Diminution	-	-	-	-	-	Oui
2012	<i>Poecile palustris</i>	Mésange nonnette	Paridae	-	-	x	C	-	LC	-	-	LC	LC	Diminution	-	-	-	-	-	Oui
2021	<i>Prunella modularis</i>	Accenteur mouchet	Prunellidae	x	x	x	TC	-	LC	NA	-	LC	LC	Diminution	-	-	-	-	-	Oui
2020	<i>Pyrrhula pyrrhula</i>	Bouvreuil pivoine	Fringillidae	-	x	-	C	-	VU	NA	-	LC	LC	Diminution	-	-	-	-	-	Oui
2021	<i>Rallus aquaticus</i>	Râle d'eau	Rallidae	-	x	-	PC	-	NT	NA	NA	LC	LC	Diminution	-	-	Oui	-	-	-
2019	<i>Regulus ignicapilla</i>	Roitelet triple-bandeau	Regulidae	-	-	x	AC	-	LC	NA	NA	LC	LC	Stable	-	-	-	-	-	Oui
2019	<i>Regulus regulus</i>	Roitelet huppé	Regulidae	-	-	x	-	-	NT	NA	NA	LC	LC	Diminution	-	-	-	-	-	Oui

2018	<i>Saxicola rubetra</i>	Tarier des prés / Traquet tarier	Muscicapidae	-	-	x	AR	VU	VU	-	DD	LC	LC	Diminution	-	-	Oui	-	-	Oui
2019	<i>Saxicola rubicola</i>	Tarier pâtre	Muscicapidae	-	-	x	C	-	NT	NA	NA	LC	LC	Stable	-	-	-	-	-	Oui
2014	<i>Streptopelia decaocto</i>	Tourterelle turque	Columbidae	x	-	x	TC	-	LC	-	NA	LC	LC	Augmentation	-	-	-	-	-	-
2021	<i>Streptopelia turtur</i>	Tourterelle des bois	Columbidae	x	-	x	TC	-	VU	-	NA	VU	VU	Diminution	-	-	-	-	-	-
2021	<i>Sturnus vulgaris</i>	Etourneau sansonnet	Sturnidae	-	x	x	TC	-	LC	LC	NA	LC	LC	Diminution	-	-	-	-	-	-
2020	<i>Sylvia atricapilla</i>	Fauvette à tête noire	Sylviidae	x	-	x	TC	-	LC	NA	NA	LC	LC	Augmentation	-	-	-	-	-	Oui
2018	<i>Sylvia borin</i>	Fauvette des jardins	Sylviidae	x	-	x	TC	-	NT	-	DD	LC	LC	Diminution	-	-	-	-	-	Oui
2020	<i>Sylvia communis</i>	Fauvette grisette	Sylviidae	x	-	x	TC	-	LC	-	DD	LC	LC	Augmentation	-	-	-	-	-	Oui
2018	<i>Sylvia curruca</i>	Fauvette babillarde	Sylviidae	x	-	-	C	-	LC	-	NA	-	LC	Stable	-	-	-	-	-	Oui
2012	<i>Tachybaptus ruficollis</i>	Grèbe castagneux	Podicipedidae	-	-	x	AC	-	LC	NA	-	LC	LC	Diminution	-	Oui	-	-	-	Oui
2021	<i>Tadorna tadorna</i>	Tadorne de Belon	Anatidae	-	-	x	-	-	LC	LC	-	LC	LC	Augmentation	-	Oui	Oui	-	-	Oui
2019	<i>Tringa nebularia</i>	Chevalier aboyeur	Scolopacidae	-	-	x	-	-	-	NA	LC	LC	LC	Stable	-	Oui	-	-	-	-
2020	<i>Tringa ochropus</i>	Chevalier culblanc	Scolopacidae	-	-	x	-	-	-	NA	LC	LC	LC	Augmentation	-	Oui	-	-	-	Oui
2018	<i>Tringa totanus</i>	Chevalier gambette	Scolopacidae	-	-	x	-	-	LC	NA	LC	LC	LC	Inconnue	-	Oui	Oui	-	-	-
2020	<i>Troglodytes troglodytes</i>	Troglodyte mignon	Troglodytidae	x	-	x	TC	-	LC	NA	-	LC	LC	Augmentation	-	-	-	-	-	Oui
2018	<i>Turdus iliacus</i>	Grive mauvis	Turdidae	-	x	x	-	-	-	LC	NA	NT	NT	Diminution	-	-	-	-	-	-
2019	<i>Turdus merula</i>	Merle noir	Turdidae	x	-	x	TC	-	LC	NA	NA	LC	LC	Augmentation	-	-	-	-	-	-
2020	<i>Turdus philomelos</i>	Grive musicienne	Turdidae	x	-	x	TC	-	LC	NA	NA	LC	LC	Augmentation	-	-	-	-	-	-
2021	<i>Turdus viscivorus</i>	Grive draine	Turdidae	-	x	x	C	-	LC	NA	NA	LC	LC	Diminution	-	-	-	-	-	-
2021	<i>Vanellus vanellus</i>	Vanneau huppé	Charadriidae	-	-	x	PC	VU	NT	LC	NA	VU	NT	Diminution	-	Oui	Oui	-	-	-

b) Mammifères terrestres

Dernière mention	Nom scientifique	Nom vernaculaire	Famille	Menace en Picardie	Rareté en Picardie	Déterminant de ZNIEFF	Indice menace en France	Indice menace en Europe	Indice menace mondiale	Annexe II DHFF	Protection nationale
2020	<i>Capreolus capreolus (Linnaeus, 1758)</i>	Chevreuil	Cervidae	LC	CC	-	LC	LC	LC	-	-
2010	<i>Mustela putorius Linnaeus, 1758</i>	Putois d'Europe, Furet	Mustelidae	LC	C	-	NT	LC	LC	-	-

c) Amphibiens - Reptiles

Dernière mention	Nom scientifique	Nom vernaculaire	Ordre	Menace en Picardie	Rareté en Picardie	Menace en France	Déterminant de ZNIEFF	Annexe II de la DHFF	Protection nationale
2019	<i>Bufo bufo (Linnaeus, 1758)</i>	Crapaud commun (Le)	Anura	LC	C	LC	-	-	oui
2021	<i>Epidalea calamita (Laurenti, 1768)</i>	Crapaud calamite (Le)	Anura	VU	AR	LC	oui	-	oui
2021	<i>Hyla arborea (Linnaeus, 1758)</i>	Rainette verte (La)	Anura	VU	PC	NT	oui	-	oui

d) Odonates

Dernière mention	Nom scientifique	Nom vernaculaire	Menace en Picardie	Rareté en Picardie	Déterminant de ZNIEFF
2014	<i>Aeshna mixta Latreille, 1805</i>	Aeschne mixte	LC	AC	-
2018	<i>Chalcolestes viridis (Vander Linden, 1825)</i>	Leste vert	LC	AC	-

2019	<i>Orthetrum cancellatum</i> (Linnaeus, 1758)	Orthétrum réticulé (L')	LC	C	-
2020	<i>Sympetrum striolatum</i> (Charpentier, 1840)	Sympétrum fascié (Le)	LC	C	-

e) Orthoptères

Dernière mention	Nom scientifique	Nom vernaculaire	Famille	Menace en Picardie	Rareté en Picardie	Indice priorité nationale (entre parenthèses : si différent sur domaine néomoral)	Déterminant de ZNIEFF
2013	<i>Chorthippus albomarginatus</i> (De Geer, 1773)	Criquet marginé	Acrididae	LC	AR	4	oui
2013	<i>Conocephalus fuscus</i> (Fabricius, 1793)	Conocéphale bigarré	Tettigoniidae	LC	C	4	-
2013	<i>Gomphocerippus biguttulus</i> (Linnaeus, 1758)	Criquet mélodieux	Acrididae	LC	-	4	-
2021	<i>Gryllus campestris</i> Linnaeus, 1758	Grillon champêtre	Gryllidae	LC	AC	4	-
2013	<i>Meconema thalassinum</i> (De Geer, 1773)	Méconème tambourinaire	Tettigoniidae	LC	AC	4	-
2013	<i>Myrmeleotettix maculatus</i> (Thunberg, 1815)	Gomphocère tacheté	Acrididae	NT	AR	4(3)	oui
2014	<i>Oedipoda caerulescens</i> (Linnaeus, 1758)	OEdipode turquoise	Acrididae	LC	AR	4	oui
2020	<i>Roeseliana roeselii</i> (Hagenbach, 1822)	-	Tettigoniidae	LC	-	4	-
2013	<i>Tetrix ceperoi</i> (Bolàvar, 1887)	Tétrix des vasières	Tetrigidae	LC	AR	4	oui
2018	<i>Tettigonia viridissima</i> (Linnaeus, 1758)	Grande Sauterelle verte,	Tettigoniidae	LC	CC	4	-

f) Rhopalocères

Dernière mention	Nom scientifique	Nom vernaculaire	Menace en Picardie	Rareté en Picardie	Déterminant de ZNIEF
2012	<i>Aglais io</i> (Linnaeus, 1758)	Paon-du-jour	LC	CC	-
2021	<i>Callophrys rubi</i> (Linnaeus, 1758)	Thécla de la Ronce (La), Argus vert (L')	LC	PC	-
2013	<i>Coenonympha pamphilus</i> (Linnaeus, 1758)	Fadet commun (Le), Procris (Le), Petit Papillon des foins (Le), Pamphile (Le)	LC	C	-
2013	<i>Colias crocea</i> (Geoffroy in Fourcroy, 1785)	Souci (Le)	LC	C	-
2014	<i>Hipparchia semele</i> (Linnaeus, 1758)	Agrete (L')	VU	RR	oui
2018	<i>Lycaena phlaeas</i> (Linnaeus, 1760)	Cuivré commun (Le), Argus bronzé (L'), Bronzé (Le)	LC	AC	-
2020	<i>Pararge aegeria</i> (Linnaeus, 1758)	Tircis (Le), Argus des Bois (L'), Égérie (L')	LC	CC	-
2020	<i>Pyronia tithonus</i> (Linnaeus, 1771)	Amaryllis (L'), Satyre tithon (Le), Titon (Le)	LC	C	-
2020	<i>Vanessa atalanta</i> (Linnaeus, 1758)	Le Vulcain	LC	CC	-
2021	<i>Vanessa cardui</i> (Linnaeus, 1758)	Vanesse des Chardons (La), Belle-Dame (La)	LC	C	-

g) Hétérocères

Dernière mention	Nom scientifique	Nom vernaculaire	Famille	Déterminant de ZNIEF
2021	<i>Arctia villica</i> (Linnaeus, 1758)	Ecaille fermière (L'), Ecaille villageoise (L')	Erebidae	oui

h) Hémiptères

Dernière mention	Nom scientifique	Nom vernaculaire	Famille
------------------	------------------	------------------	---------

2020	<i>Pyrrhocoris apterus</i> (Linnaeus, 1758)	Gendarme, Pyrrhocore, Soldat, Suisse	Pyrrhocoridae
------	---	--------------------------------------	---------------

i) Diptères

Dernière mention	Nom scientifique	Nom vernaculaire	Famille
2014	<i>Helophilus pendulus</i> (Linnaeus, 1758)	-	Syrphidae

j) Arachnides

Dernière mention	Nom scientifique	Nom vernaculaire	Famille
2020	<i>Trochosa terricola</i>	-	Lycosidae

k) Bilan

	Nombre d'espèces recensées en 2021
Oiseaux	100
Mammifères terrestres	2
Amphibiens	3
Odonates	4
Orthoptères	10
Rhopalocères	10
Hétérocères	1
Hémiptères	1
Diptères	1
Arachnides	1
Tous groupes faunistiques confondus	133

IX. NIDIFICATION DES LARO-LIMICOLES ET INTERACTIONS INTRA ET INTERSPECIFIQUES

L'étude réalisée par Marie Hénon en 2020 s'est intéressée aux interactions agonistiques dans les colonies mixtes afin de connaître le potentiel rôle « protecteur » des Mouettes mélanocéphales face aux Mouettes rieuses pour d'autres espèces telles que la Sterne caugek. En baie de Somme, des études ont été menées pour définir les sites préférentiellement choisis par les espèces citées précédemment. Ainsi, la Mouette rieuse tend à sélectionner des îlots sableux alors que la Mouette mélanocéphale choisit principalement des îlots avec une végétation haute et dense. La Sterne caugek s'installe sur des îlots plats, sableux, avec une végétation peu abondante et où une forte densité de nids est possible (Laurent *et al.*, 2020 ; Triplet *et al.*, 2019). Les conclusions qui ont pu être définies par l'étude sont les suivantes :

- Les Mouettes rieuses et mélanocéphales réalisent plus d'interactions intraspécifiques qu'interspécifiques ;
- Les interactions interspécifiques observées chez la Mouette rieuse étaient majoritairement orientées vers les mélanocéphales juvéniles. Les Mouettes rieuses semblent éviter d'interagir avec les mélanocéphales adultes et interagissent sur les juvéniles. Les mélanocéphales adultes ont davantage interagi sur les rieuses qu'inversement ce qui tend à confirmer l'hypothèse de la « taille-dominance ». De même, l'importance de l'âge dans la détermination de la hiérarchie a été prouvée par l'observation suivante : les adultes ont initié davantage d'interactions agonistiques que les juvéniles ;
- Le caractère agressif de la Mouette rieuse a été confirmé par deux constats : les jeunes Rieuses semblent être plus agressives que les jeunes Mélanocéphales ; la proportion d'interactions de faible intensité est moins importante chez la Mouette rieuse que chez la mélanocéphale. Enfin, bien que la théorie et d'autres études prédisent la favorisation des interactions de faible intensité pour résoudre les conflits, l'étude a montré que la grande majorité des interactions seraient à intensité modérée ;
- Il n'est malheureusement pas possible de faire de conclusion sur l'évolution des colonies mixtes de Mouettes rieuses et mélanocéphales puisque cela nécessiterait une période d'étude beaucoup plus longue. On peut cependant remarquer que les adultes de Mouettes mélanocéphales repoussent les Mouettes rieuses qui entrent sur leur territoire. Dans ce sens, si les Sternes caugeks ou d'autres espèces nichent au cœur des colonies de Mouette mélanocéphale, cela semble leur assurer une protection contre les Mouettes rieuses par le rôle « barrière » que posséderaient les Mouettes mélanocéphales.

Une autre étude sur les relations entre les **laridés** et l'**Avocette élégante** a été réalisée par Shirley Laurent en 2019. En raison de l'effet de groupe de la colonie, les autres espèces comme les Avocettes élégantes sont contraintes de s'installer plus au bord des îlots (Quintana et Yorio, 1998). La présence de Mouettes rieuses conditionne donc l'installation des autres espèces (Stienens, 2006). Les

Mouettes rieuses se réinstallent tous les ans sur les îlots du poste 1 et fournissent un fort succès de reproduction bénéficiant de la protection anti-prédation fournie par la clôture installée en 2017.

Les Mouettes peuvent avoir un impact négatif sur la reproduction des autres espèces. Étant nombreuses, une compétition pour la surface apparaît. Les autres espèces sont chassées et contraintes d'abandonner le nid. Si les œufs parviennent à éclore, les poussins sont aussitôt tués à coup de bec (Blondel et Isenmann, 1973). C'est ce qui est constaté pour les Avocettes élégantes et les Huîtriers pie.

Les espèces nichant sur le même îlot que celles-ci peuvent tirer profit de leur protection contre les prédateurs. En effet, les Mouettes rieuses sont constamment en alerte (Rodgers, 1987). Au poste 1, les avocettes sont arrivées après les Mouettes rieuses, on peut donc penser que celles-ci les ont attirées. Au poste 6, une famille d'Avocette élégante avec trois petits de quelques jours a quitté l'îlot central à la nage pour rejoindre l'îlot des mouettes. Les mouettes offrent une protection contre plusieurs prédateurs tels que les Goélands *Larus* spp., la Buse variable *Buteo bute* et le Busard des roseaux *Circus aeruginosus* (Isenmann, 1972 ; Blondel, 1964). La présence de colonies de mouettes peut ainsi attirer les autres espèces en leur assurant que ce milieu est propice à la reproduction (Forbes & Kaiser, 1994). La capture de poussins d'Avocette élégante semble être le fait de quelques Mouettes rieuses spécialisées mais dont les conséquences peuvent être majeures.

Compte tenu des enjeux, l'**Avocette** élégante est l'espèce la mieux suivie sur le PDM. Le nombre nécessaire de jeunes à l'envol pour assurer son maintien est de 0,6 par couple. Or, cette valeur n'est plus atteinte et a même tendance à diminuer depuis plusieurs années (Figure 1). Le succès de reproduction ne dépasse que très ponctuellement 0,5 jeune/couple sur le littoral Manche-Atlantique, entre 0,04 et 0,22 en Camargue (Cahier d'Habitat « Oiseaux » - MEEDDAT MNHN).

En 2018 au PDM, 7 jeunes avocettes sont allées jusqu'à l'envol, 23 en 2019 et 6 seulement en 2020 pour un total de 54 nids. Pour la dernière année du plan de gestion aucune jeune avocette n'a été jusqu'à l'envol. Plusieurs causes peuvent être évoquées :

- Des conditions météorologiques déplorables provoquant un stress alimentaire des mouettes rieuses principalement qui capturaient les jeunes individus d'avocettes fraîchement sortis du nid.
- La présence d'une Cigogne blanche spécialisée dans la prédation des jeunes.
- Une montée brutale du niveau d'eau couplé à un développement algal précoce et intense n'ont pas permis une gestion hydraulique optimale.

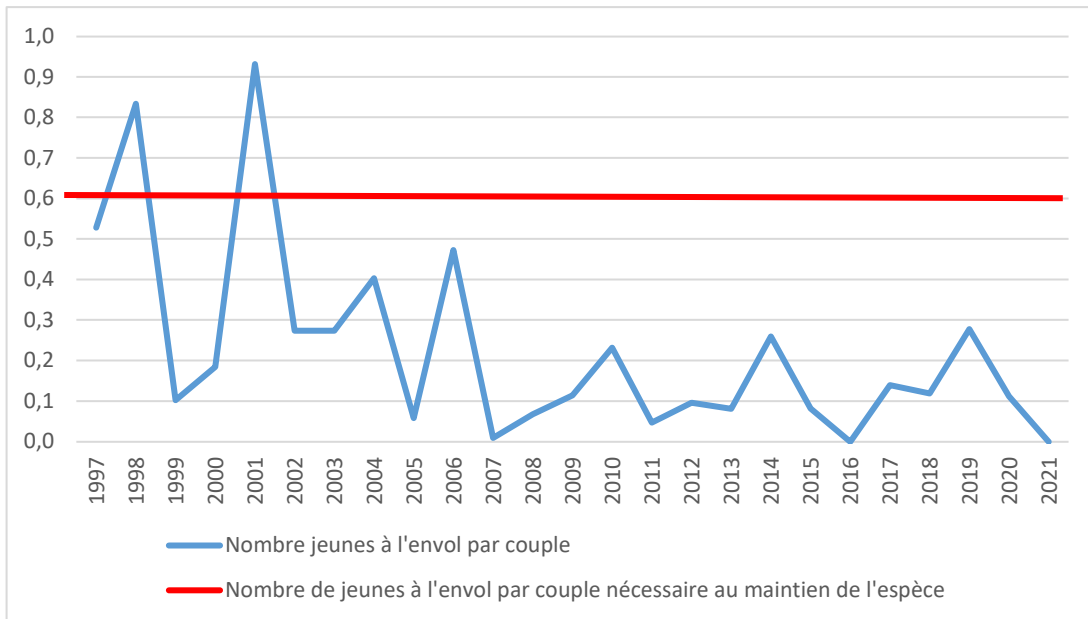


Figure 1 : Productivité des couples d'Avocettes élégantes sur le Parc du Marquenterre. Le rapport entre le nombre de jeunes à l'envol et le nombre de couples nicheurs est alarmant : ces valeurs beaucoup trop basses ne permettent pas un renouvellement de la population (Leroux, 2015).

Les efforts de gestion s'étaient auparavant concentrés sur le plan d'eau du poste 1 car il possède une bonne disponibilité en ressources alimentaires. Compte tenu des nombreux échecs, ce plan d'eau ne semble pas propice à la survie des petites Avocettes élégantes. D'autres pistes sont donc explorées comme la découverte plus tardive des îlots.

Le plan d'eau du poste 2 bénéficie d'une salinité insuffisante au développement du benthos utilisé par les jeunes individus de limicoles pour leur développement (5,2 g/l). Cependant une forte densité de larves de chironomes au poste 2 et une présence plus faible de Mouettes rieuses pourrait permettre aux limicoles côtiers de se reproduire sur ces îlots. Des travaux de morcellement ont été effectués en 2020. Cependant la présence à proximité directe d'une partie de la colonie de mouettes a conduit à un échec quasi-total des jeunes avocettes à l'envol en 2021. D'autres réflexions sont en cours dans le but de produire un nombre satisfaisant de jeunes à l'envol – morcellement d'îlots, découverte de ces derniers plus tardivement, orientation des mouettes dans d'autres secteurs... Sur le site, la gestion peut être rendue difficile par le grand nombre d'espèces à gérer avec des besoins très différents, mais également des milieux très différents. Les îlots doivent donc être entretenus de manière spécifique pour correspondre aux besoins des diverses espèces.

Les observations directes de prédation sont assez rares. Par contre, la diminution très brusque du nombre de jeunes ou d'œufs entre la fin de journée du jour j et le matin du jour j+1 indique que la prédation s'effectue de nuit ou aux heures crépusculaires. La confirmation de la prédation par un Renard ou un Sanglier est fournie par l'analyse des empreintes. Les attaques du Renard sont constatées sur la même période, environ entre le 15 mai et le 10 juin, au moment où les couvées sont les plus importantes.

Les individus de ces deux espèces sont les principaux prédateurs, mais ils ne sont pas les seuls. La prédation sur les œufs et les poussins peut être le fait de Faucon crécerelle, Cigogne blanche, Foulque macroule, Héron cendré, mustélidés.

Cependant, l'impact plus fort du Renard et du Sanglier sur les œufs et poussins implique d'orienter la gestion en fonction de ces deux espèces. La destruction d'individus de ces deux espèces est la dernière extrémité. Auparavant différentes mesures peuvent être mises en œuvre (Tableau I).

Tableau I - Présentation des différentes opérations de gestion destinées alléger la pression de prédation sur les colonies d'oiseaux nichant au sol, avec les avantages et les inconvénients de chacun. Ces opérations ont été mises en place sur des sites naturels (synthèse réalisée par Cécile Leroux, 2015 et complétée par les données du SMBS).

Actions de Gestion	Avantages	Inconvénients	Lieux où l'action a été mise en place
Pose de fils électriques autour des îlots de nidification	<p>Méthode profitable dans une certaine mesure aux mouettes dans les différents lieux où elle a été testée.</p> <p>Le Parc a opté pour un dispositif en ursus surmonté par deux fils électriques, ce qui empêche totalement le passage des prédateurs terrestres.</p>	<p>Élément difficile à intégrer au paysage. Coût humain et financier. La capacité du Renard à trouver les failles du système oblige à perfectionner le système. Les pulli quittent rapidement l'enclos en passant à travers les mailles du grillage pour gagner les rives proches.</p>	<p>Parc du Marquenterre ; Réserve Naturelle des marais de Séné* ; Parc ornithologique du Teich ; Réserve Naturelle du Platier d'Oye ; Marais du Vigueirat ;</p> <p><i>* « Des mesures de contrôle ou visant à réduire l'intensité de la prédation ont été expérimentées (clôtures, tir ou piégeage de renard ou corneille noire) avec des effets peu convaincants. En outre, une meilleure connaissance du fonctionnement des populations d'avocette élégante et de sterne pierregarin suggère que la prédation est sans incidence sur la dynamique des populations sur le long terme. L'autorisation de tir ou piégeage doit néanmoins être maintenue, en cas de spécialisation d'individus. »</i></p>
Creuser un fossé au pied de la digue entourant les plans d'eau	<p>Méthode profitable dans les différents lieux où elle a été testée : une nette diminution de la pression de prédation par les prédateurs terrestres a été remarquée.</p>	<p>Un fossé large et profond creusé en pied de digue sur tout le pourtour du plan d'eau rend difficile d'accès les îlots y compris pour l'entretien. Le sédiment très mobile risque par ailleurs de vite colmater le fossé et de conduire à un effondrement des îlots. Enfin, les Renards et Sangliers nagent très bien et ne semblent pas (ou plus) arrêtés par ce dispositif dans le Parc du Marquenterre où des îlots éloignés des berges sont également visités. Cela diminue également les surfaces de type vasières à proximité immédiate des îlots.</p>	<p>Réserve Naturelle des marais de Séné* ; Réserve Naturelle du Platier d'Oye Parc ornithologique du Teich ; Parc du Marquenterre</p>
Dévégétaliser partiellement les digues en bordure de plan d'eau	<p>Méthode destinée à priver les prédateurs terrestres de leurs possibilités de dissimulation.</p>	<p>Opération relativement coûteuse la première année, puis beaucoup moins si l'entretien est fait annuellement (ou avec pâturage ovins).</p>	<p>Parc du Marquenterre ; Réserve naturelle des marais de Séné ; Parc ornithologique du Teich ; Salin d'Aigues-mortes</p>
Tir de régulation des prédateurs	<p>Méthode efficace sur le moment : le prédateur sur une colonie est écarté, ce qui protège les nids</p>	<p>Tirer le prédateur demande à un agent de se poster aux abords de la colonie à une heure où l'espace</p>	<p>Réserve Naturelle des Marais de Séné* ; Parc ornithologique du Teich</p>

(Renards, Sangliers)	restants. Manque de données pour mesurer une efficacité de l'action à long terme. Elle ne concerne dans la réserve naturelle que les individus spécialisés (tir effectué à proximité immédiate des lieux de nidification)	n'est pas fréquenté par le public. L'investissement en temps est important. Moyen légal qui peut susciter des débats dissidents entre salariés ou visiteurs	; Réserve Naturelle du Platier d'Oye ; Ancien salin d'Hyères ; Parc du Marquenterre
Piégeage du Renard	Méthode efficace dans les lieux où elle a été mise en place avec une pression suffisante. Manque de données pour mesurer l'efficacité sur le long terme.	Le prédateur spécialisé n'est pas forcément pris au piège. Certains individus ne sont pas attirés par les appâts et peuvent s'avérer de redoutables destructeurs des nids et des couvées ; Moyen légal qui peut susciter des débats dissidents entre salariés ou visiteurs.	Parc du Marquenterre ; Réserve Naturelle des marais de Séné (action abandonnée)

Le Tableau I résume les actions menées localement envers chaque espèce afin de limiter la prédation.

L'efficacité de la mise en place de clôtures reste à démontrer, elle doit être réfléchie selon différents critères : l'efficacité contre le prédateur ciblé, l'impact visuel sur le paysage et pour les visiteurs, la longévité des matériaux, le coût d'installation, le coût et le temps d'entretien. Le succès de reproduction des avocettes n'est toutefois pas contraint à la seule limitation de la prédation ou la pose de clôture. Elle ne constitue qu'un « maillon dans la chaîne », les chiffres de jeunes à l'envol l'illustrent.

L'équipe de la réserve a assisté à une conférence en mars 2021 organisée par la Royal Society for the Protection of Birds (RSPB). Lors de cette conférence différentes études de cas ont été présentées concernant la mise en place de clôture anti-prédation. Le Tableau II résume les différents avantages et inconvénients de chaque type de clôtures. Dans la plupart des réserves du réseau, des clôtures simples (électriques ou physiques type « barrière ») ont été au départ mises en place, puis au fur à mesure les sites ont installé des clôtures combinées car elles semblent s'être montrées plus efficaces contre les différents prédateurs.

Tableau II : Avantages et inconvénients des différents types de clôture

Types de clôtures	Avantages	Inconvénients
Clôture physique type « barrière »	Peu d'entretien ; efficace pour les renards et blaireaux (pour les oiseaux nidicoles)	Coût élevé ; impact visuel important ; hauteur plus élevée qu'une clôture électrique ; Peut empêcher la libre circulation d'animaux non ciblés ; Mesure de gestion « très » interventionniste.
Clôture électrique	Impact visuel faible ; hauteur plus basse que des barrières ; coût de l'installation faible ;	Hauteur adaptée contre un seul prédateur ciblé. Coût humain plus important pour vérifier le dispositif.
Clôture « combinée » (barrières avec fils électriques)	Maintenance moyenne ; efficacité dans les situations de terrain vallonné ou irrégulier ;	Impact visuel élevé ; Coût important de l'installation et de la maintenance ; effet sur d'autres espèces : effets potentiels sur le mouvement des espèces non ciblées
Clôture installée dans le fossé	Peu d'impact visuel ; pas de réduction de la visibilité pour les visiteurs ;	Surveillance plus régulière des niveaux d'eau et de la végétation pour l'efficacité de la clôture

Pose de clôture autour des nids	Technique intéressante quand on ne peut pas contrôler/ centraliser l'endroit des nichées	Coûteux ; impact visuel important
Système de rouleau au-dessus des clôtures	Efficace contre les renards montant sur les clôtures	Impact visuel important

Au début des années 2000, une clôture anti-sanglier a été construite autour du PDM (Figure 2). Elle a nécessité des ajustements pour réduire puis supprimer les points de fragilité à partir desquels les Sangliers pouvaient entrer dans le parc. Conçue en ursus lourd, elle est considérée comme hermétique sur la plus grande partie de son périmètre. Cependant, lors de forts coups de vent, les accumulations de sable sur la digue extérieure peuvent conduire à abaisser son niveau et à favoriser le passage d'animaux. La clôture est vérifiée sur tout son périmètre une fois tous les deux mois ainsi qu'après des épisodes venteux. Sur le plan de gestion 2017-2021, six interventions ont été nécessaires sur cette clôture afin de la rehausser.

Par ailleurs, il est vérifié dans le parc la présence de traces qui pourraient être le fait de sangliers. Dans ce cas, un agrainage est réalisé au niveau des trappes installées dans la clôture, afin de les attirer vers l'extérieur de l'enclos.



Figure 2 : La clôture de protection contre les Sangliers et les clôtures électriques installées chaque année autour des îlots de reproduction.

Le plan de gestion prévoit également une opération de coupe et d'entretien de la végétation arbustive des digues proches des îlots de reproduction, digues dans lesquelles les individus spécialisés de sanglier et renard trouvent refuge.

Tableau III : Récapitulatif des actions mises en place pour lutter contre la prédation.

Espèces	Actions de régulation	Actions de gestion de milieux
Sanglier (<i>Sus scrofa</i>)	<p>-Tir autorisé du 1er mars au 30 juillet. En réalité, aucun tir après le 31 mai. Le tir d'effarouchement est privilégié.</p> <p>- De 2014 à 2021 aucun sanglier n'a été tué.</p>	<p>- Clôture située autour du parc (Figure 2).</p> <p>-Au poste 1, 2 et 6 pose de clôtures électrifiées autour des îlots de nidification avant l'installation des oiseaux pour ne pas occasionner de dérangements.</p>
Renard roux (<i>Vulpes scora</i>)	<p>-Tir autorisé du 1er janvier au 31 juillet. En réalité, aucun tir n'a été pratiqué depuis 2017</p> <p>- Piégeage avec des collets à arrêtoir placés sur les lieux de passage à proximité des zones de reproduction.</p>	<p>Le système de clôtures électrifiées autour des îlots pose questionnement. Le problème actuel vient du fait que la zone protégée est occupée par des mouettes, ce qui conduit les Avocettes à s'installer dans des zones non protégées par des clôtures. Et lorsque les avocettes s'y installent, les pulli nidifuges passent sous la clôture.</p>
<p>Les tirs, uniquement de jour, sont menés par les agents commissionnés protection de la nature, détenteurs d'un permis de chasse validé pour l'année, sous le contrôle du directeur de la réserve naturelle et après arrêté signé par le préfet.</p> <p>Pour le piégeage les gardes doivent détenir leur permis de piéreur, leur numéro d'agrément doit figurer sur les pièges.</p>		

X. CHOIX TECHNIQUES POUR L'ANALYSE DU CLIMAT

Sources des données

Différentes sources de données ont été utilisées afin d'analyser l'évolution du climat passé et futur.

- Climat du présent/ référence (1959-2020):
 - infoclimat.fr
 - Climat HD (graphiques)
 - Portail DRIAS (données brutes)

- Climat futur (2021-2100) :
 - Climat HD (graphiques) pour l'analyse régionale
 - Portail DRIAS (données brutes) pour l'analyse locale

Localisation du point de référence

Les données sur la plateforme Drias sont corrigées localement selon une grille de points étendue sur la France métropolitaine. Le point sélectionné pour la localisation des projections climatiques correspond au point le plus proche géographiquement de la réserve soit le point n°17364 de la grille safran (selon une résolution de 8 km) dont les coordonnées géographiques sont (1.60856357 ; 50.25827598).

Choix du modèle climatique

Le modèle climatique utilisé est « **ALADIN63_CNRM-CM5** ». Depuis le début des années 2000, ALADIN (Aire Limitée Adaptation dynamique Développement InterNational) est utilisé au CNRM (Centre National de Recherches Météorologiques) comme Modèle Régional de Climat de la métropole sous le nom de CNRM-ALADIN. Le modèle numérique ALADIN un modèle bi-spectral à aire limitée. L'intérêt principal des modèles régionaux du climat est de limiter le coût de calcul des simulations par rapport à des modèles de climat globaux de même résolution. Ils permettent donc d'explorer la représentation du climat et du changement climatique à plus fine échelle.

Choix des scénarios

La prise en compte de différents scénarios socio-économiques permet de gérer l'incertitude liés aux projections climatiques. En effet, la simulation de l'évolution récente et future du climat est complexe car de nombreux forçages et interactions sont à considérer en lien avec des événements naturels ou des activités humaines.

Les scénarios de types RCP (Representative Concentration Pathway Scenarios) ont été établis par le Groupe d'experts intergouvernemental sur l'évolution du climat (GIEC) pour son cinquième rapport, AR5 (IPCC Fifth Assessment Report). Ils tentent de scénariser l'évolution des gaz à effet de serre selon l'hypothèse de différentes politiques climatiques.

- RCP 2.6 : Scénario avec une politique climatique visant à faire baisser les concentrations en CO₂
- RCP 4.5 : Scénario avec une politique climatique visant à stabiliser les concentrations en CO₂
- RCP 8.5 : Scénario sans politique climatique

Le scénario RCP 2.6 correspondant à la mise en place d'une politique climatique visant à faire baisser les concentrations en CO₂ n'a pas été pris en compte. Il a été considéré que ce scénario est moins probable au vu de l'évolution des politiques actuelles. De plus, en anticipant et en se préparant aux changements prévus pour les deux scénarios étant moins optimistes (RCP 4.5 et 8.5), les actions menées permettront également l'anticipation de changement moindre lié à un abaissement de la concentration en CO₂. L'utilisation de ces deux scénarios permet d'autant plus de sensibiliser les acteurs locaux à ces enjeux et à l'impact du changement climatique sur leurs pratiques et leur territoire.

Choix des indicateurs et du pas de temps (mensuel, saisonnier ou annuel)

Le choix des indicateurs a été réalisé en fonction des paramètres les plus importants structurant l'ensemble de la réserve, c'est-à-dire ceux conditionnant le patrimoine naturel, la gestion de l'aire protégée et les activités humaines.

Pour chacun des indicateurs, il a été décidé d'exploiter les données saisonnières ou annuelles afin de conclure sur l'évolution des paramètres associés.

Les indicateurs choisis pour l'analyse climatique sont les suivants :

- **Température moyenne (°C)** (annuelle et saisonnière)
- **Nombre de jours de fortes chaleur (TX>35°C)** (annuel)
- **Nombre de jours de gel** (annuel)
- **Cumul de précipitations (mm)** (annuel et saisonnier)
- **Nombre de jours de pluie** (annuel et saisonnier)
- **Nombre de jours de fortes pluies (Nombre de jours de précipitations supérieures à 20 mm)** (annuel)
- **Période de sécheresse** (annuel et saisonnier)
- **Assèchement des sols** (saisonnier et annuel - données issues de climat HD)
- **Nombre de jours de vent fort > Q98 (m/s)** (annuel et saisonnier) : Nombre de jours où la vitesse du vent quotidienne dépassent le 98ème centile des vitesses de vent. L'écart est la différence entre le nombre de jour calculé sur un horizon futur et le nombre de jour calculé sur la période de référence [1976-2005]

Globalement les données issues du portail Drias utilisées pour l'analyse climatique sont résumées dans le tableau suivant :

Données et pas de temps utilisés	Modèle	Scénario
Indicateur annuels DRIAS-2020 par horizon	ALADIN63_CNRM-CM5	Période de référence (1951-2005)
		RCP 4.5
		RCP 8.5
Indicateurs saisonniers DRIAS-2020 par horizon	ALADIN63_CNRM-CM5	Période de référence (1951-2005)
		RCP 4.5
		RCP 8.5

Choix des périodes et horizons temporels

Pour caractériser le **climat présent**, une **période minimum de 30 ans** est nécessaire d'après l'Organisation Météorologique Mondiale. La période de référence choisi correspond alors à celle disponible sur le portail DRIAS pour les différents indicateurs sélectionnés soit 1976-2005.

Afin d'identifier l'évolution des différents indicateurs et de mettre en évidence des changements climatiques, les écarts des données de projections climatiques ont été comparés aux données de la période de référence (1976-2005). Pour cela, il a été choisi de comparer trois périodes de 30 ans à la période de référence, dans le but d'anticiper les variations d'évolution au cours de ces différents horizons. Les résultats des différents horizons nous permettront de mettre en évidence la **vitesse et l'intensité du changement climatique**.

Les 4 horizons temporels choisis sont :

- Période de référence (1976-2005)
- Horizon proche (2021-2050)
- Horizon moyen (2041-2070)
- Horizon lointain (2071-2100)

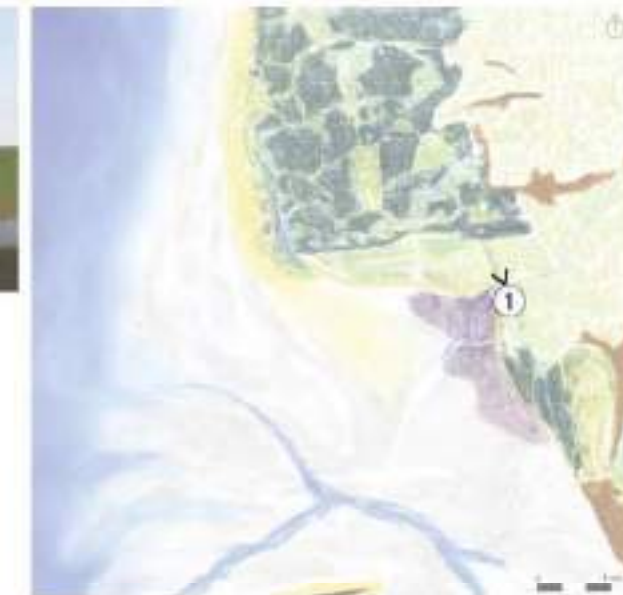
L'horizon 2050 coïncide avec les échelles manipulées pour la gestion d'un espace protégé (pour laquelle on fixe des objectifs à 30 ans) tandis que l'horizon 2100 amplifie les différences de trajectoire selon les scénarios socio-économiques, soulignant l'importance de l'atténuation et la nécessité d'agir dès aujourd'hui.

XI. ESQUISSES PAYSAGERES

1 ESTUAIRE DE LA MAYE : GESTION PRÉPARATIVE DISPARITION DES PAYSAGES DE L'ESTRAN AU PROFIT DES POLDERS



ETAT INITIAL



SLIAGE // BAS-SCHORRE // MOYEN-SCHORRE // HAUT-SCHORRE // PRAIRIES HUMIDES // BERGE D'EAUX DOUCES // BOISEMENTS (PEUPLIÈRES, AULNAIES, BÉTULAIES)

1 ESTUAIRE DE LA MAYE : GESTION ÉQUILIBRÉE V1 LA DIGUE FAIT LA TRANSITION ENTRE L'ESTRAN ET LES BAS-CHAMPS



SLIAGE // BAS-SCHORRE // MOYEN-SCHORRE // HAUT-SCHORRE // PRAIRIES HUMIDES // LAGUNES BOUILLONNANTES À MARÉE // PRAIRIES HUMIDES // BERGE D'EAUX DOUCES // BOISEMENT (AULNAIES, PEUPLIÈRES)



ÉTAT INITIAL



2 DUNE-DIGUE : GESTION PRÉPARATIVE V1 L'ESTRAN AUX PIEDS DES DUNES DU MARQUENTERRE



SILKE // BAS-SCHORRE // MOYEN-SCHORRE // HAUT-SCHORRE // LAGUNES SOUMES À MARÉE // PRAIRIES SUBHALOPHILES

2 DUNE-DIGUE : GESTION PRÉPARATIVE LINE DIGUE AUX ALLURES DE DUNES MOBILES



2 DUNE-DIGUE : GESTION ÉQUILBRÉE V2 UNE AMORCE D'ESTRAN AU SEIN DU POM

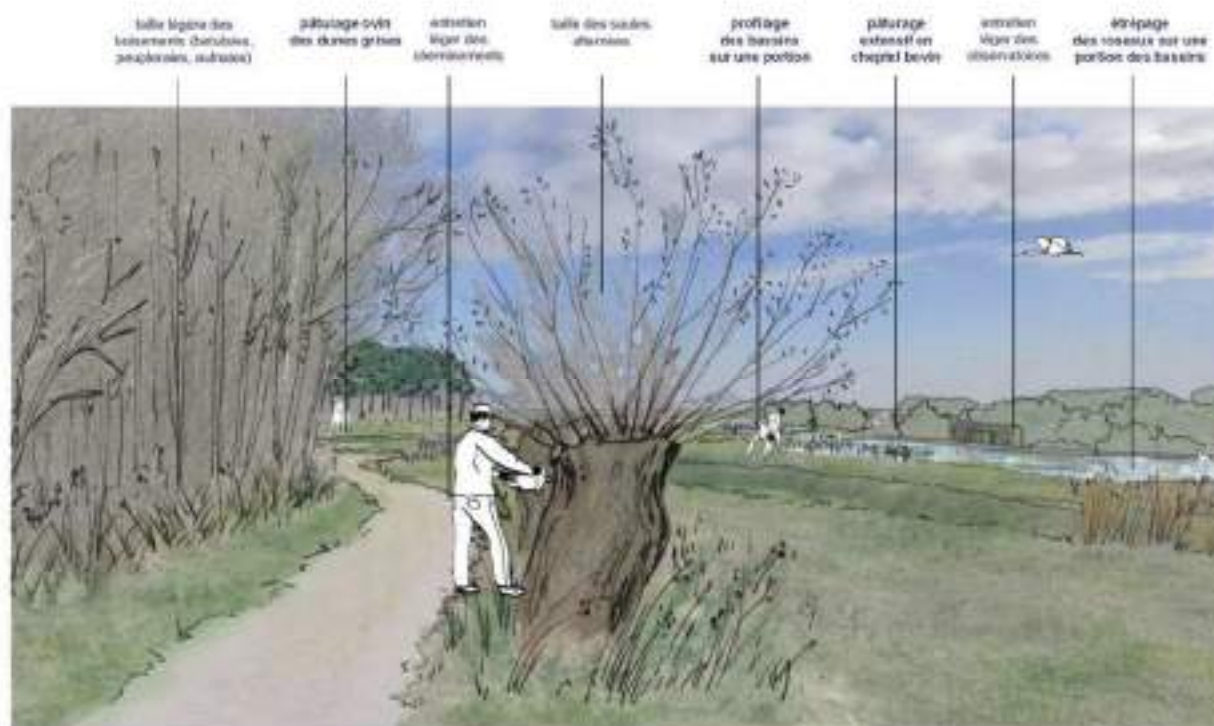




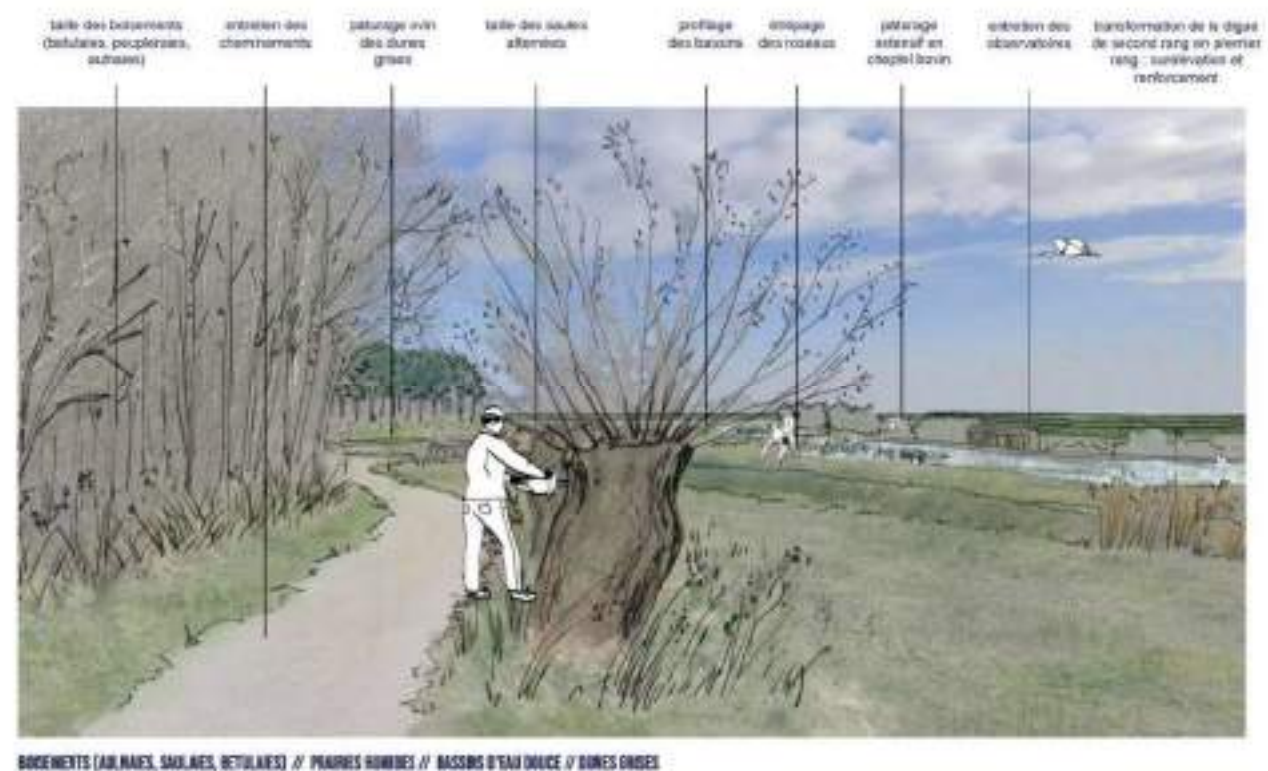
3 LE POM : GESTION ÉQUILIBRÉE V1
UNE TRANSITION DOUCE ENTRE LES DUNES ARBORÉES ET LES MOLLIERES



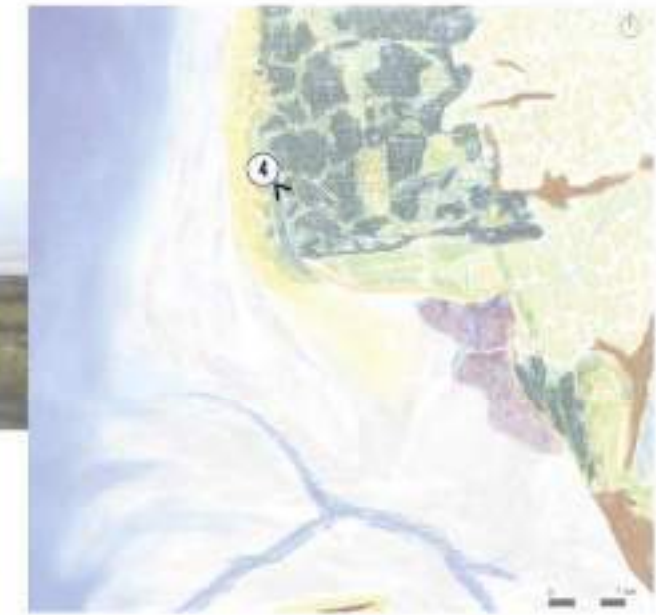
3 LE POM : GESTION PRÉPARATIVE
L'ABSENCE D'ÊTRE À PROXIMITÉ DU LITTORAL



3 LE POM : GESTION ÉQUILIBRÉE V2
UN POM EN PARTIE MARITIMISER



4 LANSE BIDARD : GESTION PRÉPARATIVE
DES PAYSAGES GRADUÉS DEPUIS LES DUNES ARBORÉES AU BAS-MARAIS DUNAIRE



BAS-MARAIS DUNAIRES // PANNES DUNAIRES // DUNES GRISSES // DUNES ARBUSTIVES // DUNES BLANCHES // DUNES ARBORÉES (PINÈRES ET SAULAIRES)

4 LANSE BIDARD : GESTION ÉQUILIBRÉE V1 & V2
DES PAYSAGES ONDULANT SELON LES ENTRÉES MARITIMES ET SELON LES VENTS



DUNES GRISSES // DUNES ARBUSTIVES // DUNES ARBORÉES (PINÈRES, AULNAIES, BÉTULAIES) // PANNES DUNAIRES // BAS-MARAIS DUNAIRE

1 ESTUAIRE DE LA MAYE : GESTION PRÉPARATIVE
DISPARITION DES PAYSAGES DE L'ESTRAN AU PROFIT DES POLDERS



ÉTAT INITIAL



SLIKKE // BAS-SCHORRE // MOYEN-SCHORRE // HAUT-SCHORRE // PRAIRIES HUMIDES // BERGE D'EAUX DOUCES // BOISEMENTS (PEUPLERAIES, AULNAIES, BÉTULAIES)

1 ESTUAIRE DE LA MAYE : GESTION ÉQUILIBRÉE V1
LA DIGUE FAIT LA TRANSITION ENTRE L'ESTRAN ET LES BAS-CHAMPS



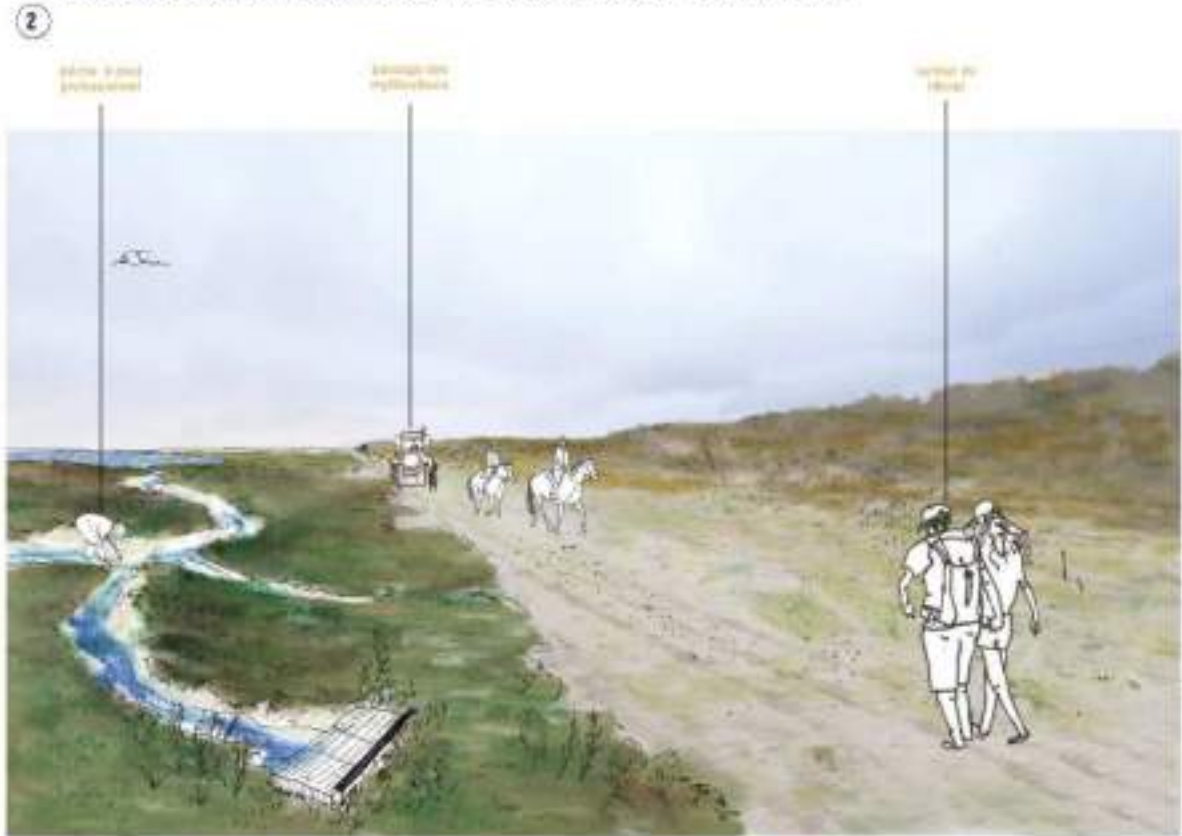
SLIKKE // BAS-SCHORRE // MOYEN-SCHORRE // HAUT-SCHORRE // PRAIRIES SUBAQUATIQUES // LAGUNES SALINES & MARÉES // PRAIRIES HUMIDES // BERGE D'EAUX DOUCES // BOISEMENT (AULNAIES, PEUPLERAIE)



ÉTAT INITIAL



DUNE-DIGUE : GESTION PRÉPARATIVE UNE DIGUE AUX ALLURES DE DUNES MOBILES



SLIKKE // BAS-SCHORRE // DUNES BLANCHES // DUNES ARRISTIVES

DUNE-DIGUE : GESTION PRÉPARATIVE V1 L'ESTRAN AUX PIEDS DES DUNES DU MARQUENTERRE



SLIKKE // BAS-SCHORRE // MOYEN-SCHORRE // HAUT-SCHORRE // LAGUNES DÉBOISSÉES À MARÉE // PRAIRIES SUBMARIOPHILES

DUNE-DIGUE : GESTION ÉQUILIBRÉE V2 UNE AMORCE D'ESTRAN AU SEIN DU POM



SLIKKE // BAS-SCHORRE // MOYEN-SCHORRE // HAUT-SCHORRE // LAGUNES DÉBOISSÉES À MARÉE // HAUT DE PLAGE



ÉTAT INITIAL



3 LE POM : GESTION ÉQUILIBRÉE V1
UNE TRANSITION DOUCE ENTRE LES DUNES ARBORÉES ET LES MOLLIERES



3 LE POM : GESTION PRÉPARATIVE
L'ABSENCE D'ÊTRE À PROXIMITÉ DU LITTORAL



BOISEMENTS (AULNAIES, SAULAIRES, BÉTULAIRES) // PRAIRIES HUMIDES // BASSINS D'EAU DOUCE // DUNETIERS GRIS

3 LE POM : GESTION ÉQUILIBRÉE V2
UN POM EN PARTIE MARITIMISER



BOISEMENTS (AULNAIES, SAULAIRES, BÉTULAIRES) // PRAIRIES HUMIDES // BASSINS D'EAU DOUCE // DUNETIERS GRIS

4 L'ANSE BIDARD : GESTION PRÉPARATIVE
DES PAYSAGES GRADUÉS DEPUIS LES DUNES ARBORÉES AU BAS-MARAIS DUNAIRE



BAS-MARAIS DUNAIRES // PANNES DUNAIRES // DUNES GRISSES // DUNES ARBUSTIVES // DUNES BLANCHES // DUNES ARBORÉES (PINÈDES ET SAULAIRES)

4 L'ANSE BIDARD : GESTION ÉQUILIBRÉE V1 & V2
DES PAYSAGES ONDULANT SELON LES ENTRÉES MARITIMES ET SELON LES VENTS.



DUNES MEXICALES // DUNES GRISSES // DUNES ARBUSTIVES // DUNES ARBORÉES (PINÈDES, AULNAIES, MÉTILAIRES) // PANNES DUNAIRES // MARAIS DUNAIRES SALES

XII. FICHES PROTOCOLES

a) Suivi Liparis de Loesel

FICHE PROTOCOLE N°1 :																	
Suivi Liparis de Loesel																	
Objectif du plan associé		Objectifs du suivi															
<p>ODP 9 : Améliorer et approfondir les connaissances sur les espèces végétales et l'évolution des habitats</p>		<p>Le Liparis de Loesel (<i>Liparis loeselii</i>) a été observé pour la première fois dans la Réserve en 1995 au nord de l'Anse Bidard. Espèce menacée au niveau régional et inscrite sur l'annexe II de la Directive Habitat, la RNN Baie de Somme joue un rôle majeur dans la préservation de cette espèce. Le suivi annuel de cette espèce est à réaliser afin de suivre son expansion.</p>															
Opération de gestion associée																	
<p>CS03 Poursuivre le suivi du Liparis de Loesel</p>																	
Localisation (voir carte(s) en fin de protocole)																	
<p>Le suivi du Liparis de Loesel est à effectuer à l'Anse Bidard et sur la plaine Jasper afin de suivre son évolution spatiale et quantitative. Les autres zones de bas-marais dunaires (notamment le Triangle et la plaine aux Mouflons) sont des secteurs où le Liparis de Loesel est à rechercher car d'importantes surfaces d'habitats favorables sont présentes.</p>																	
Période de l'année																	
<table border="1" style="margin: auto;"> <tr> <td>J</td><td>F</td><td>M</td><td>A</td><td>M</td><td>J</td><td>J</td><td>A</td><td>S</td><td>O</td><td>N</td><td>D</td> </tr> </table>						J	F	M	A	M	J	J	A	S	O	N	D
J	F	M	A	M	J	J	A	S	O	N	D						
Fréquence																	
Nombre de session	1 session par an																
Année de réalisation	2023	2024	2025	2026	2027												
Méthodes																	
<p>La méthode est basée sur l'identification de « surfaces continues » correspondant à des taches.</p> <p>Afin de limiter les contraintes de mesures sur le terrain et le biais d'observation (biais issu de l'interprétation personnelle de chaque observateur), une distance entre ce qu'il faut considérer comme représentant deux « surfaces continues » distinctes est définie en fonction de l'espèce traitée. Pour le Liparis de Loesel, la distance minimale entre deux tâches est de 4 mètres.</p> <p><u>Définition de l'aire de présence</u></p> <p>Chaque tache représente une aire de présence (AP) de l'espèce concernée à laquelle est affectée une surface (en m²), et un effectif. Ces données sont recueillies dans une fiche de suivi permettant d'affecter ces deux paramètres à un point ou une série de points GPS (dans le cas de polygones).</p>																	

Localisation des tâches

Chaque tâche est localisée à l'aide de mesures GPS :

- les tâches dont la surface semble visuellement inférieure à 16m² sont localisées à l'aide d'un pointage GPS effectué au centre de la population ;
- les tâches de classe dont la surface semble supérieure à 16 m² sont localisées avec une série de mesures GPS prises sur le périmètre de la tache afin de visualiser leur étendue par un polygone sur fond cartographique par la suite

Classe de taille de l'Aire de présence	1	2	3	4	5	6
Surface	0-1m ²	1-5 m ²	5-20m ²	20-50m ²	50-100 m ²	>100m ²

Définition de la zone de prospection

La zone de prospection (ZP) est la surface qui présente des conditions écologiques potentiellement favorables à l'espèce (milieux favorables) et comprenant la ou les aires de présence de l'espèce considérée. Elle représente donc l'aire de présence de l'espèce mais également son aire d'absence. Cette ZP permet d'identifier la progression de l'AP et l'apparition de nouvelles AP dans la ZP les années suivantes.

Déroulement de la prospection

La prospection est à réaliser chaque année à la dernière décade de juin par le même nombre de personnes afin de conserver la même pression d'observation.

Dans un premier temps, l'ensemble de la zone de prospection est balayé par l'équipe en charge du suivi par des transects serrés, visant à une prospection quasi-intégrale de la zone. A chaque observation de pied de Liparis, un piquet est placé au niveau du celui-ci (avec la couleur correspondante à son stade phénologique soit fleuri ou non fleuri).

Dans un second temps, une nouvelle recherche plus méticuleuse est réalisée autour des stations repérées au premier passage, afin de détecter les éventuels pieds passés inaperçus.

Indicateur(s)	Métrique(s)
Fluctuation du nombre de pieds de Liparis de Loesel et de la surface occupée	Nombre de pieds de Liparis de Loesel fleuris/non fleuris et surface occupée
Matériels	Moyens à prévoir (autorisation/dérogation)
GPS Fiche de terrain	-
	Moyens humains

Piquets de deux couleurs différentes (une couleur pour les pieds fleuris et une autre couleur pour les pieds non fleuris)	5-6 personnes dont 1-2 personnes habituées (Chargés d'études)
---	---

Contribution au réseau/ programme de suivi

CBNBL

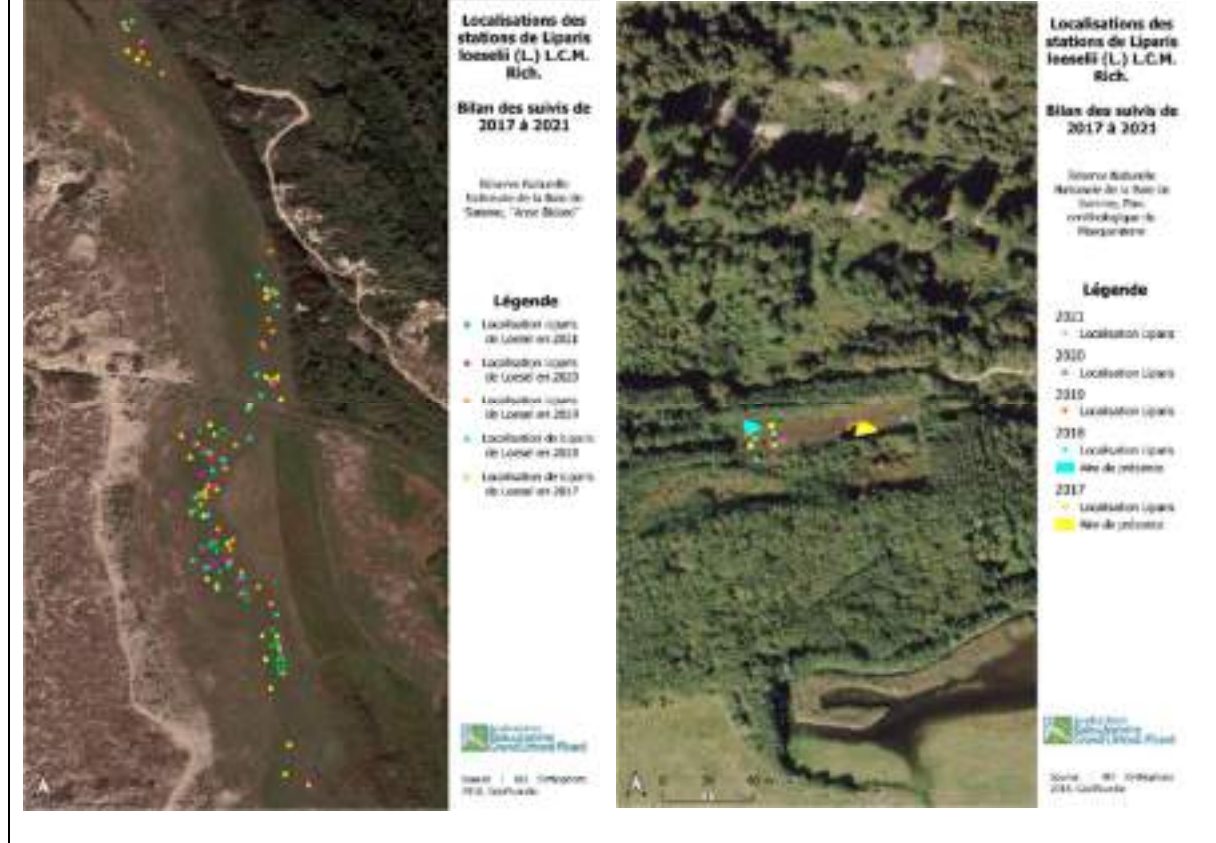
Recueil des données

Les données sont collectées (ou saisies d'après les notes papier réalisées sur le terrain) dans un tableur type Excel© contenant toutes les mesures prises sur le terrain : les points GPS associés aux surfaces des AP et à leurs effectifs. À l'aide du SIG, elles sont ensuite matérialisées sur orthophotoplan sous forme de polygones et de points affectés à la couleur de la classe de taille de l'AP.

Références bibliographiques

LEVY, V., HAUGUEL, J.-C. & VALET, J.-M., 2011. – Suivi des espèces de la Directive Habitats-Faune-Flore en Picardie. État initial 2010. Centre régional de phytosociologie / Conservatoire botanique national de Bailleul, pour le Conseil général de la Somme, le Conseil général de l'Aisne, le Département de l'Oise, la Région Picardie et la Direction régionale de l'environnement, de l'aménagement et du logement Picardie. 1 vol. 113 p. Bailleul.

Cartographie(s)



b) STOC Capture

FICHE PROTOCOLE N°2 :																	
STOC Capture																	
Objectif du plan associé		Objectifs du suivi															
<p>ODP 10 : Améliorer les connaissances sur les populations d'oiseaux fréquentant la réserve</p>		<p>Documenter sur le long-terme, et à l'échelle nationale, le fonctionnement démographique des populations d'oiseaux communs, et l'influence des variations climatiques et d'habitat.</p>															
<p>Opération de gestion associée</p>																	
<p>CS27 Appliquer le programme STOC Capture (suivi temporel des oiseaux communs) afin de suivre l'avifaune nicheuse, et notamment les passereaux paludicoles</p>																	
Localisation (voir carte(s) en fin de protocole)																	
<p>Anse Bidard, la zone dite « triangle », la roselière au fond du poste 6 (Zone non exploitée à l'heure actuelle).</p> <p>Un site pour lequel l'accès est tenable et assuré sur le long-terme – au plus proche d'une forme circulaire pour éviter les effets de bord – sur un habitat homogène.</p>																	
Période de l'année																	
<table border="1" style="margin-left: auto; margin-right: auto;"> <tr> <td>J</td><td>F</td><td>M</td><td>A</td><td>M</td><td>J</td><td>J</td><td>A</td><td>S</td><td>O</td><td>N</td><td>D</td> </tr> </table>						J	F	M	A	M	J	J	A	S	O	N	D
J	F	M	A	M	J	J	A	S	O	N	D						
Fréquence																	
<p>Nombre de session</p>		<p>Par an (minimum) : 3 sessions de capture entre mi-mai et début juillet ; les dates de ces sessions seront les mêmes (à 1 semaine près) d'une année à l'autre ; 1 à 5 sessions supplémentaires possibles (à définir dès le début et à reproduire chaque année)</p>															
<p>Année de réalisation</p>		2023	2024	2025	2026	2027											
Méthodes																	
<p><u>Détail protocole :</u></p> <p>Distribution des filets : une distribution homogène des filets sur l'habitat ciblé / l'emplacement et le nombre de filets devront être les mêmes à chaque session de capture, chaque année.</p> <p>Durée : La durée de session est fixe et la même pour chaque session et chaque année, typiquement de l'aube à 12h (filets installés la veille et déroulés juste avant l'aube). Ne jamais excéder 30min entre 2 visites aux filets (pour la sécurité des oiseaux).</p> <p>Le baguage et le relâché sont effectués à proximité directe des filets de capture.</p>																	

Toutes les captures seront notées, mêmes les recaptures intra journalière (sauf si recapture juste après l'avoir relâché) et les données sont également re-notées.

La repasse est interdite.

Données obligatoires à prendre en compte :

- Lieu : Station STOC n°XXX
- THEME SESSION : STOC (si annulation pour mauvais temps, noter HORS THEME et reporter la session dans un délai d'1 semaine)
- ID_PROG : XXX : numéro de station fourni par le CRBPO
- Heure de capture (à 5min près)
- Numéro de l'emplacement du filet (NF)
- Âge des individus (si l'âge n'est pas identifié, l'individu est écarté des analyses) : indiv. de 1^{ère} année (1A), indiv. adultes (+1A) ; parmi les indiv. adultes, possible de distinguer : les indiv de 2^{ème} années (2A) des autres (+2A).
- le sexe et le critère de détermination utilisé (la présence/absence de plaque incubatrice (PI) ou protubérance cloacale (PC), la présence d'un œuf visible à travers la peau du ventre (OE), au dimorphisme de couleur (DC) de comportement (par exemple, l'oiseau chante, c'est un mâle; CP) ou de taille (DT))
- MU : mue
- ES : Etat de santé de l'oiseau

Données facultatives (mais néanmoins importantes) à prendre en compte :

- les mesures biométriques : LP : longueur d'aile pliée (mesurée au ½ mm); LT : longueur du tarse (mesurée au 1/10ème de mm) ; MA : masse (mesurée au 1/10ème de g); AD : adiposité;
- Personnes ayant effectué les mesures bio. et le baguage : BG (Bagueur Vrai, le bagueur ayant fait le marquage/mesures bio. ou responsable de l'aide-bagueur); SG (stagiaire ou aide bagueur + nom)

Indicateur(s)	Métrique(s)
La survie locale/ le recrutement (local et par immigration)/ les effectifs locaux annuels / l'indice de productivité (défini comme le % de jeunes parmi les individus d'âge connu capturés au cours d'un et la phénologie de reproduction se déterminent à partir de l'âge-ratio/ la structure en âge de la population d'oiseaux adultes / la sex-ratio adulte / la taille et la condition corporelle des individus/ la phénologie de la mue, qui suit rapidement après la reproduction / le % d'individus émigrant temporairement de la population / le pourcentage	

d'individus en transit dans la population	
Matériels	Moyens à prévoir (autorisation/dérogation)
<ul style="list-style-type: none"> - Recommandation de 5 filets par hectares - Matériel de mesure et de baguage 	Avoir renseigné auprès du CRBPO la création de la station suivant le programme STOC Capture
	Moyens humains
	2 personnes + Bagueur agréé/Prestaire extérieur
Contribution au réseau/ programme de suivi	
CRBPO (Centre de Recherches sur la Biologie des Populations d'Oiseaux)	
Recueil des données	
Les données sont informatisées pour la transmission au CRBPO, à saisir dès que possible, toute l'année simultanément, au plus tôt après la dernière session de capture et avant le 15/10.	
Références bibliographiques	
<ul style="list-style-type: none"> - Protocole Suivi Temporel des Oiseaux Communs par Capture : STOC Capture (v3-8) - Guide de saisie - https://crbpo.mnhn.fr/spip.php?article23 - Consignes de saisie des données https://crbpo.mnhn.fr/spip.php?article23 	
Cartographie(s)	

c) PHENO migratoire

FICHE PROTOCOLE N° 3:																	
PHENO migratoire																	
Objectif du plan associé		Objectifs du suivi															
<p>ODP 10 : Améliorer les connaissances sur les populations d'oiseaux fréquentant la réserve</p>		<p>Caractériser et quantifier sur le long terme la phénologie migratoire des passereaux communs en France.</p> <p>Collecter des données de baguage qui permettent de quantifier les variations de phénologie migratoire entre catégories d'individus (espèce, sous-espèce, sexe, âge, condition corporelle) entre années et entre voie migratoire, et les mettre en relations avec les grands processus de variabilité climatique et de modification d'habitats.</p>															
Opération de gestion associée																	
<p>CS28 Poursuivre le programme Phéno migratoire : étudier les populations d'oiseaux utilisant les zones dunaires et humides durant leur halte migratoire.</p>																	
Localisation (voir carte(s) en fin de protocole)																	
<p>Parking bus du Parc du Marquenterre et zone dite « triangle »</p> <p>Station pouvant être située sur un ou plusieurs habitats (homogène(s)) accueillant des concentrations de passereaux migrateurs ou espèces migratrices non sensibles (Caille des blés, le Râle d'eau, le Petit-duc scops, la Locustelle luscinoïde, la Phragmite aquatique, la Rousserolle isabelle, la Fauvette épervière, le Pouillot à grands sourcils et la Rémiz penduline</p>																	
Période de l'année																	
<table border="1"> <tr> <td>J</td><td>F</td><td>M</td><td>A</td><td>M</td><td>J</td><td>J</td><td>A</td><td>S</td><td>O</td><td>N</td><td>D</td> </tr> </table>						J	F	M	A	M	J	J	A	S	O	N	D
J	F	M	A	M	J	J	A	S	O	N	D						
Fréquence																	
Nombre de session	<p>Au moins une fois par semaine (plusieurs fois par semaine dans l'idéal), sur un même site, sur une période minimale de 10 semaines, centrée sur la période de migration des espèces ciblées (maximiser la durée du suivi pour ne pas risquer de rater le passage des individus précoces et/ou tardifs).</p>																
Année de réalisation	2023	2024	2025	2026	2027												
Méthodes																	
<p>Détail protocole :</p> <p>Nombre et position des dispositifs de capture : filets ou autres ; idéalement standardisé d'un jour à l'autre mais pas obligatoire (nbr de filet et emplacement).</p> <p>Repanse recommandée, mais facultative, pour les espèces-cibles. Le choix doit être fait au lancement de la station et appliqué d'une session et d'une année à l'autre.</p> <p>Ajustements du protocole pour la migration pré-nuptiale (voir protocole CRBPO - durée réduite à 6 semaines avec utilisation de repasse déconseillée).</p>																	

Données à saisir :

- Identifiant de station (LIEUDIT) : donner un nom de lieu-dit géographique, strictement identique pour les différents protocoles de migration mis en œuvre.
- Pour les oiseaux capturés à la tombée de la nuit, et relâchés le lendemain matin:
 - HL : heure de lâcher
- Conditions et pression de capture :
 - RE_SESSION : la nouvelle variable de codage de la repasse doit être utilisée dès l'été 2016
 - GE : type de piège
 - DO : dortoir
 - MI : milieu
- Mesures biométriques pour chaque capture et/ou recapture physique :
 - LP : longueur d'aile pliée (mesurée au ½ mm)
 - LT : longueur du tarse (mesurée au 1/10ème de mm)
 - MA : masse (mesurée au 1/10ème de g)
 - AD : adiposité
 - THEME SESSION : PHENO
 - ID_PROG : XXX : numéro de station fourni par le CRBPO
 - HEURE de baguage de l'oiseau
 - Variables d'effort de capture (DS, FS, HS);
 - MU, la mue étant devenue une variable obligatoire à partir de 2016
 - Personnes ayant effectué les mesures biométriques et le baguage : BG (Bagueur Vrai, le bagueur ayant fait le marquage/mesures biométriques ou responsable de l'aide-bagueur)/ SG (stagiaire ou aide bagueur + son nom)

Indicateur(s)	Métrique(s)
Variation de la phénologie migratoire entre catégories d'individus	Taille et condition corporelle des individus
Matériels	Moyens à prévoir (autorisation/dérogation)
<ul style="list-style-type: none"> - Filet ou autre matériel de capture - Matériel de baguage - Matériel pour la repasse 	Déclaration préalable auprès du CRBPO de la création d'une station PHENO.
	Moyens humains
	2 personnes + Bagueur agréé/Prestaire extérieur
Contribution au réseau/ programme de suivi	
Protocole mis en place sur un réseau de sites déployés sur tout le territoire national. Complémentaire du protocole « SEJOUR », qui porte sur la quantification des séjours de halte migratoire.	
Recueil des données	
Données à saisir en ligne (site CRBPO)	
Références bibliographiques	
Plus d'infos notation repasse dans les données : http://crbpo.mnhn.fr/spip.php?article616	
Cartographie(s)	

d) SPOL Mangeoire

FICHE PROTOCOLE N°4 :																	
SPOL Mangeoire																	
Objectif du plan associé		Objectifs du suivi															
<p>ODP 10 : Améliorer les connaissances sur les populations d'oiseaux fréquentant la réserve</p>		<p>Collecter des données de baguage qui permettent de quantifier les stratégies d'hivernage (arrivée et départ des populations hivernantes, temps de séjour, survie locale et fidélité interannuelle) d'espèces de passereaux granivores.</p>															
<p>Opération de gestion associée</p>																	
<p>CS29 Poursuivre le programme SPOL Mangeoire pour l'étude des passereaux hivernants</p>																	
Localisation (voir carte(s) en fin de protocole)																	
Palissade passereaux POM																	
Période de l'année																	
<table border="1" style="margin-left: auto; margin-right: auto;"> <tr> <td>J</td><td>F</td><td>M</td><td>A</td><td>M</td><td>J</td><td>J</td><td>A</td><td>S</td><td>O</td><td>N</td><td>D</td> </tr> </table>						J	F	M	A	M	J	J	A	S	O	N	D
J	F	M	A	M	J	J	A	S	O	N	D						
Fréquence																	
Nombre de session	Au moins une fois par mois en décembre, janvier et février sur un même site / ce nombre doit rester constant d'une année sur l'autre																
Année de réalisation	2023	2024	2025	2026	2027												
Méthodes																	
<p>Choisir des sites où l'effort de capture pourra être réitéré plusieurs années de suite.</p> <p>Le site doit permettre de contrôler/capter au moins une des espèces suivantes : Moineau domestique, Moineau friquet, Pinson des arbres, Pinson du Nord, Verdier d'Europe, Chardonneret élégant, Serin cini, Tarin des aulnes, Linotte mélodieuse, Venturon montagnard, Bouvreuil pivoine, Grosbec casse-noyaux, Bruant jaune, Bruant zizi, Mésange bleue, Mésange charbonnière, Mésange huppée, Mésange noire, Mésange boréale, Mésange nonnette</p> <p><u>Les informations biométriques minimales à collecter :</u> (sur chaque individu capturé ou recapturé) La longueur d'aile maximale (LP), la longueur d'aile pliée (mesurée au ½ mm), la longueur du tarse (mesurée au 1/10ème de mm) (LT), la masse (mesurée au 1/10ème de g) (MA) et l'adiposité (AD).</p> <p><u>Variables obligatoires à noter :</u></p> <ul style="list-style-type: none"> - THEME SESSION : MANGEOIRE - LIEUDIT : c'est l'identifiant de station - un nom de lieu-dit géographique précis, identique d'une session et année à l'autre - HEURE de baguage de l'oiseau - Conditions et pression de capture par type de piège : 																	

- GE : type de piège
 - DS : durée de session ; si plusieurs types de piège, à définir séparément pour chaque
 - FS : quantité de pièges; si plusieurs types de piège, à définir séparément pour chaque
 - HS : heure de début de session; si plusieurs types de piège, IDEM
 - MI : milieu
 - En cas de session sans aucune capture, saisir BREDUILLE dans ACTION
- Personnes ayant effectué les mesures biométriques et le baguage :
- BG: Bagueur Vrai, c'est-à-dire le bagueur ayant fait le marquage et les mesures
 - SG : si le marquage et mesures ont été effectués par un stagiaire (noter son nom)
- Etat de santé au relâcher : pour rappel, depuis 2014, dans toutes les actions de baguage, l'état de santé au relâcher (ES), et les cas de mortalité (entre le moment où l'oiseau tombe dans le filet, et le moment où l'oiseau aurait dû être relâché) sont à noter et transmettre systématiquement
- Vigilance particulière :
- Journées de grand froid = utiliser une nasse plutôt qu'un filet / température inférieure à -10°C = ne pas réaliser le suivi
 - Les prédateurs (voir méthodes pour éloigner les prédateurs des pièges)
- Suivi d'une espèce en particulier :
Utilisation de marquage coloré par combinaison de bagues colorées est possible (voir protocole SPOL PASDOM).

Indicateur(s)	Métrique(s)
L'évolution des populations hivernantes La diversité d'espèces baguées	Le nombre d'individus bagués
Matériels	Moyens à prévoir (autorisation/dérogation)
- Mangeoires - Graines (pas d'exigence mais de préférence les mêmes au fil des années) - Matériel de capture (pas d'exigence) - Matériel de baguage	Demande d'autorisation nécessaire dans le cas d'un marquage coloré par combinaison de bagues colorées.
	Moyens humains
	Bagueur diplômé pouvant être aidé par un aide bagueur (stagiaire).
Contribution au réseau/ programme de suivi	
Protocole mis en place sur un réseau de sites déployés sur tout le territoire national	
Recueil des données	
Données à saisir en ligne	
Références bibliographiques	
- Protocole SPOL mangeoire v2-8 - Guide de saisie - https://crbpo.mnhn.fr/spip.php?article702 - http://crbpo.mnhn.fr/spip.php?article479	
Cartographie(s)	

XIII. CHAMPS D'INTERVENTION DE POLICE DES GARDES DE LA RNN

« Les agents des réserves naturelles sont habilités à rechercher et constater, sur le territoire des réserves naturelles dans lesquelles ils sont affectés, ainsi que sur leur périmètre de protection, les infractions au présent chapitre. »

Selon les dispositions de l'article L.172-2 du code de l'environnement, l'arrêté peut étendre la compétence territoriale de l'agent à d'autres territoires, pour des raisons tenant aux nécessités locales de l'exercice de la police de l'eau et de la nature, et justifiées par les atteintes ou pressions subies par le patrimoine naturel. Le service gestionnaire adresse pour avis une demande motivée à la DREAL.

Les agents sont commissionnés au titre de :

- **Infractions à la réglementation de la réserve naturelle et de son périmètre de protection** (Art L.332-20 du code de l'environnement)
- **Contraventions de grande voirie** (Art L.332-22-1 et L.322-10-4 du code de l'environnement)
- **Infractions aux arrêtés municipaux ou préfectoraux réglementant l'accès ou l'usage des terrains relevant du CELRL** (Art L.322-10-1 du code de l'environnement)
- **Infractions relatives à la circulation des véhicules terrestres à moteur dans les espaces naturels** (Art L.362-5 du code de l'environnement)
- **Infractions à la protection de patrimoine naturel** (Art L.415-13 du code de l'environnement)
- **Infractions à certaines polices en mer** (Art L.332-22 du code de l'environnement)
- **Infractions à la police de l'eau et des milieux aquatiques** (Art L.216-3 du code de l'environnement)
- **Infractions relatives aux sites inscrits et classés** (Art L.341-20 du code de l'environnement)
- **Infractions à la police de la chasse** (Art L.428-20 du code de l'environnement)
- **Infractions à la police de la pêche en eau douce** (Art L.437-1 du code de l'environnement)
- **Infractions relatives aux dispositifs de publicité, enseignes et pré-enseignes** (Art L.581-40 du code de l'environnement).
- **Infractions relatives aux déchets** (Art L.541-44,9° du code de l'environnement).
- **Infractions relatives au code forestier** (Art L.161-5,1° du code de l'environnement).
- **Obstacle aux fonctions** (Art L.173-4 de l'environnement)

Les contrôles et infractions constatées

Les principales infractions constatées et perturbantes pour la protection du site naturel, par ordre décroissant sont :

- Les chiens dans la réserve et donc le dérangement volontaire des animaux ;
- Les promeneurs s'aventurant au large de la baie mais également les promeneurs ne respectant pas les sentiers (dérangement volontaire des animaux et piétinement de milieu et de flore à enjeu) ;
- La cueillette de végétaux ;
- La pratique de l'équitation en dehors des zones prévues à cet effet (dérangement volontaire des animaux et destruction de milieu) ;

- Les sports de glisse (kitesurf) au sein de la zone non autorisée ;
- Le survol ;
- Les dépôts de déchets ;
- Les feux et bivouac ;
- La chasse en réserve.

Contravention/PV

Les différents types de contraventions possible en réserve naturelle sont décrit dans le Tableau IV. Il n'y a pas de 1^{ère} classe en réserve naturelle.

Tableau IV : Types de contravention en réserve naturelle

Contravention	Timbre-amende (TA)	Procès-verbal (PV)
1ère classe	/	/
2ème classe	35 euros	150 euros
3ème classe	68 euros	450 euros
4ème classe	135 euros	750 euros
5ème classe	/	1500 euros

Voir tableau Code NATINF qui caractérise les types d'infractions :

- Avertissement oral par un rappel à la réglementation (RR)
- Avertissement écrit (AE)
- Timbre-amende (TA) (C2 : 35 euros, C3 : 68 euros, C4 : 135 euros)
- Procès-verbal (PV) (C2 à C5 et délit)

Prérogatives supplémentaires :

- Accès aux locaux : art L172-5 du CE
- Droit de suite : art L172-6 du CE
- Identification du contrevenant art L172-7
- Recueil de déclarations et auditions art L172-8 du CE
- Échanges d'informations entre fonctionnaires et agents art L174-2
- Réquisition de la force public art L172-10 du CE
- Communication, copie, saisie des documents relatifs à l'objet du contrôle art L172-11
- Saisies art L172-12
- Destruction des végétaux et des animaux morts ou non viables art L172-13
- Prélèvements d'échantillons art L172-14
- Consignations d'objets art L172-15
- Valeur probante et transmission du procès-verbal art L172-16

Attention, les PV doivent être transmis au procureur dans un délai de 5 jours maximum après la date de clôture.

• Moyens d'action

Les réponses possibles des agents commissionnés en cas de constatations d'infractions

En cas de constatation d'infractions, trois types d'interventions sont possibles :

Les avertissements

- Avertissement oral (ou rappel de la réglementation) (RR)

L'avertissement oral constitue la seule intervention qui peut être donnée par l'ensemble de l'équipe de la réserve naturelle (même par les agents non assermentés) ;

- Avertissement écrit (AE)

L'avertissement écrit est utilisé pour des infractions de la 2^{ème} à la 5^{ème} classe.

Il se présente comme un timbre amende, en trois feuillets dont un est remis au procureur de la république d'Amiens, les deux autres sont destinés au contrevenant et aux archives du service de la réserve naturelle.

L'AE sert de pièce annexe pour un procès-verbal en cas de récidive. Il est également enregistré au centre d'encaissement des amendes de Rennes via l'application web CRPV (Compte-rendu des Procès-verbaux). Comme le premier, il est peu dissuasif et prend beaucoup de temps aux agents, qui passent donc généralement directement de l'avertissement oral au timbre amende

Les timbres amendes (TA)

Le TA est utilisé pour les contraventions de la 2^{ème} à la 4^{ème} classe. Il est enregistré au centre d'encaissement des amendes de Rennes, via l'application web CRPV.

Les contestations sont reçues dans le service de la réserve naturelle qui les retransmet, avec un courrier d'accompagnement, à l'Officier du Ministère Public (OMP) à l'hôtel de police.

Les procès-verbaux (PV)

Les procès-verbaux sont rédigés pour les infractions de la 3^{ème} à la 5^{ème} classe ainsi que pour les délits.

La rédaction des PV est effective pour :

- Les faits graves en matière de dommages à l'environnement ;
- Les faits volontaires (intentionnels) ;
- L'obstacle au contrôle, les menaces sur agents ou les récidives.

Si besoin, des auditions (déclarations librement consenties) de témoins ou de suspects peuvent être réalisées dans le cas de certaines procédures.

Les PV de 5^{ème} classe et les délits sont adressés au procureur de la république et sont déposés au tribunal de Grande Instance, dans un délai de 5 jours suivant la date de clôture du PV.

Pour les PV de 5^{ème} classe, à l'égard de personnes n'ayant pas d'antécédents avec la justice ou ayant commis une infraction mineure, une composition pénale (mesure que peut prendre le procureur de la République dans le cadre d'une procédure alternative aux poursuites) peut être envisagée à condition que cette personne accepte cette voie alternative. Dans le cas contraire, la personne est convoquée devant le tribunal de police compétent.

Lors d'un délit, une procédure pénale est envisagée dans les mêmes conditions que ci-dessus. Par contre, si la personne dispose d'antécédents judiciaires ou si les faits commis revêtent une gravité particulière, elle est convoquée en justice pour répondre de ses faits.

Les PV de 5^{ème} classe et les délits sont adressés au procureur de la République et sont déposés au Tribunal de Grande Instance, dans un délai de 5 jours qui suivent la date de clôture du PV.

Autres types d'interventions :

- Les procès-verbaux (PV) de renseignement judiciaire sont rédigés lorsqu'une infraction est constatée mais que l'agent commissionné n'est pas compétent pour l'objet de l'infraction.

- Saisie des objets ayant servi à commettre l'infraction

Les agents peuvent, dans certains cas, procéder à une saisie des objets de l'infraction, conformément aux articles L.172-4 et L.172-12 du code de l'environnement.

Avant toute éventuelle saisie d'objets ayant servi à commettre une infraction, l'agent contacte le parquet pour définir la suite à donner.

- Demande d'avis

Pour les contraventions de 5^{ème} classe et les délits, le parquet d'Amiens peut saisir la réserve naturelle afin de lui demander un avis qui sera retransmis dans un délai raisonnable.

XIV. CHARTES D'ACCUEIL ET DES BONNES PRATIQUES SUR LA RESERVE

CHARTRE D'ACCUEIL ET DE BONNES PRATIQUES

des structures encadrant des activités de plein air et des sports de nature dans la Réserve Naturelle Nationale de la Baie de Somme.

Préambule

La Baie de Somme constitue un lieu unique pour la pratique d'activités sportives et de loisirs telles que la randonnée pédestre, le tourisme équestre, le kitesurf, le char à voile.

Ces activités présentent l'intérêt de permettre aux locaux comme aux touristes de mieux connaître le territoire, de le valoriser mais également d'y vivre mieux et de mieux comprendre son environnement, condition première de son respect.

Pour autant, leur développement, s'il veut être durable, doit être maîtrisé et raisonné afin de rester compatible avec la conservation des milieux et des espèces, notamment lorsque ces activités s'évaluent au sein de la Réserve Naturelle Nationale de la Baie de Somme (Réserve Naturelle).

Afin d'assurer une fréquentation raisonnée et respectueuse de la Réserve Naturelle, sans risque de dérangement et de nuisance pour les milieux, les signataires de la présente charte, les structures associatives et commerciales d'activités de nature, s'engagent aux côtés du Syndicat Mixte Baie de Somme - Grand Littoral Picard (Syndicat Mixte), gestionnaire de la Réserve Naturelle, à respecter les points suivants.



Le haut de plage et les milieux de la Réserve Naturelle. © J. Bécarré



ENGAGEMENT DES SIGNATAIRES

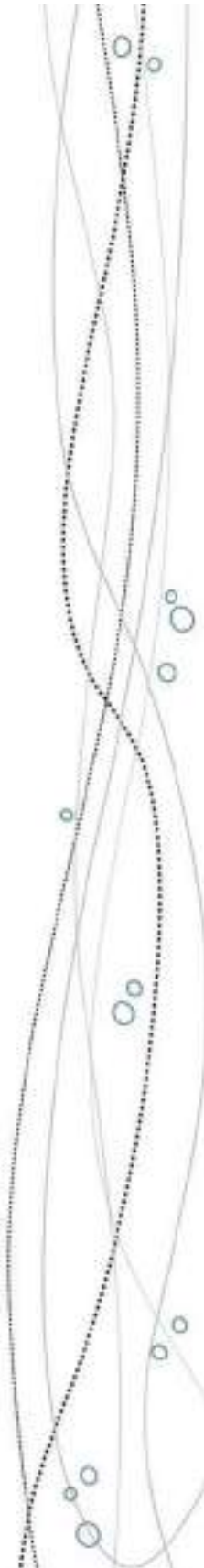
Article 1 : Engagements généraux

- Prendre connaissance du décret portant création de la Réserve Naturelle, dont le texte est reproduit en annexe de ce document.
- S'informer et informer sur le caractère sensible du milieu parcouru (zone d'alimentation, reposoir, zone de nidification, station d'espèce végétale protégée...).
- Adopter un comportement silencieux en toute occasion, tant pour éviter le dérangement de la faune que pour favoriser son observation.
- Ne pas approcher les reposoirs utilisés par les phoques à moins de 300 mètres et éviter ainsi une mise à l'eau des individus¹.
- Ne pas approcher les oiseaux et éviter leur envol, que ce soit sur les zones d'alimentation que sur les reposoirs sur l'eau ou au sol.
- Participer aux séances de formation/séances d'information proposées par la Réserve, notamment avant la saison estivale, permettant de connaître les bons comportements à adopter en Réserve ainsi que diverses informations générales ou spécifiques au patrimoine naturel.
- Utiliser pour leur promotion des photos pouvant être obtenues par tout visiteur sans risque d'atteinte aux milieux, à la faune et à la flore. Lors de l'utilisation de ces photos, si celles-ci présentent un gros plan sur un animal sauvage, il est nécessaire d'indiquer : « photo prise grâce à un équipement adapté, assurant une distance de tranquillité adéquate » en bas de chaque photo.
- Entre avril et juillet, être très vigilant par rapport aux sites de nidification des oiseaux, notamment la zone de protection des nids de Gravelot à collier interrompu l'vor côté.
- Ramener ses déchets et contribuer à maintenir l'état de propreté de la plage en mettant les déchets trouvés sur la plage dans les bacs à merée prévus à cet effet.
- Ne jamais marcher sur les dunes, sauf lorsqu'un chemin balisé le permet.
- Respecter les autres usagers de la Réserve Naturelle.
- Promouvoir la présente charte, grâce, notamment, aux outils transmis par le Syndicat Mixte.

¹ Excepté dans le cadre d'activités de suivi scientifique et de protection des mammifères marins, encadrées par le plan de gestion de la Réserve Naturelle.



Gravelot à collier interrompu - © P. Kérisse



Article 2 : Engagements spécifiques par type d'activité

Cavaliers et meneurs

- Ne pas passer ni stationner devant le banc de l'ilette à marée montante et haute (2h avant la marée haute et à marée haute de vives eaux) : site de reposoir pour l'avifaune. Dans ce cas, veillez à utiliser l'itinéraire balisé (voir carte).
- Lorsque vous empruntez l'itinéraire balisé, veillez à ne pas en sortir pour éviter la création de chemins parallèles (milieu floristique et faunistique extrêmement fragile).
- Ne pas s'approcher des zones de repos utilisées par les phoques et oiseaux (reposoirs - risque de mise à l'eau et/ou dérangement des individus). La distance est variable, le changement de comportement des animaux doit conduire à stopper la progression vers eux.
- Ne pratiquer le galop que sur une zone reconnue et dégagée de tous dangers (sable mou et à une distance des oiseaux n'entraînant pas leur envol).

Voiles hautes sur l'eau - kite surf

- Eviter de pratiquer dans la Réserve Naturelle.
- Respecter la convention partenariale signée entre la Fédération Française de Vol Libre et la Ligue de Protection des Oiseaux.
- Ne pas approcher le secteur anse Bidard/banc de l'ilette et les molières de la Meye : reposoirs pour l'avifaune (voir carte).

Voiles hautes sur câble - char à cerf volant et char à voile

- Vérifier l'absence d'oiseaux sur les bancs de sable avant accès.
- Maîtriser l'encombrement de l'ensemble de l'attelage, et plus généralement maîtriser son attelage et respecter les règles de priorités.
- Chars à cerf-volant : de préférence, ne pas pratiquer dans la Réserve Naturelle, ou pour les groupes encadrés, se limiter à la partie située au nord du banc de l'ilette, s'il n'y a pas d'oiseaux.

Randonneurs pedestres et cyclistes

- Se déplacer en haut de plage afin de limiter le dérangement de l'avifaune.
- Ne pas marcher sur les digues du parc ornithologique.
- Passer à l'intérieur du secteur anse Bidard/banc de l'ilette à marée montante et haute (2h avant la m h et 1h après) sur l'itinéraire balisé et ne pas sortir de cet itinéraire.
- Eviter de pratiquer le vélo «fatbike» dans la Réserve Naturelle, particulièrement impactant pour les milieux naturels.

Pratiquants de voile basse sur l'eau, bateau à moteur, canoë, kayak

- A marée basse, naviguer dans le chenal balisé en respectant la vitesse maximale de 5 noeuds et naviguer du côté opposé aux zones de repos des phoques sans s'arrêter à proximité.
- Pour les bateaux, ne pas s'échouer volontairement à proximité ou sur les mêmes bancs de sable servant de reposoirs à la faune sauvage (phoques, oiseaux).



ENGAGEMENT DU SYNDICAT MIXTE

Article 3 : Engagements généraux

Temps d'échanges :

Afin de maintenir le contact entre les structures entre elles et avec le gestionnaire, au moins une rencontre des représentants des signataires sera programmée annuellement. Un ordre du jour sera établi en amont de ces temps d'échanges et seront abordés des sujets d'intérêt commun : le bilan de la saison estivale, le bilan des activités menées par la Réserve, des préconisations pour l'année à venir etc.

L'équipe de la Réserve s'engage à se tenir disponible pour répondre aux questions et interrogations relatives à la vie de la Réserve Naturelle.

Vos contacts à la Réserve :

L'équipe des gardes : 06 86 67 98 05 - reservenaturelle@baiedesomme.fr

Formation/information des signataires :

Des sessions de sensibilisation, d'information et de formation à l'usage des encadrants ou prescripteurs des activités seront organisées par le gestionnaire, avec l'aide d'associations spécialisées (Picardie Nature, GCMEL...) une à deux fois par an afin de tendre vers un accueil de haut niveau sur la Réserve.

Le Syndicat Mixte recherchera également l'appui de ses partenaires en ce domaine afin d'améliorer la diffusion des messages de sensibilisation auprès des structures sportives et récréatives.

Diffusion de l'information :

Une lettre d'information trimestrielle (mailing) sera diffusée auprès de tous les signataires dans l'objectif de les tenir informés sur divers sujets : actualités de la Réserve, espèces observées et observables, travaux en cours etc.

Communication :

Le Syndicat Mixte s'engage à communiquer la liste des prestataires signataires via ses médias (Facebook et/ou site internet dépliant).

Le Syndicat Mixte s'engage à fournir un logo attestant du partenariat des structures signataires et du gestionnaire, dans un but de valorisation de la charte.

Représentativité des signataires :

Le secrétariat de la charte est assuré par le gestionnaire de la Réserve Naturelle. Un bilan des activités menées dans le cadre de la charte sera effectué annuellement par le gestionnaire devant le comité consultatif de la Réserve Naturelle.

Un des signataires pourra, au terme d'une élection, prendre le rôle de représentant des signataires et se verra attribuer les missions décrites en annexe.

Article 4 : Durée et clause de résiliation de la charte

La charte est signée pour une durée de cinq ans, à compter de la date de signature, à l'issue de laquelle les signataires évalueront son application et envisageront sa reconduction, avec, le cas échéant, une modification des termes. Elle pourra cependant être révisée, par voie d'avenants pendant cette période, si de nouvelles activités ou de nouveaux besoins venaient à émerger.

En cas de non respect d'un engagement, relevant des bonnes pratiques, le gestionnaire peut décider de la suspension de l'adhésion du signataire.

Article 5 : Frais d'enregistrement

La présente charte est dispensée de frais de timbres et de droits d'enregistrement.





Carte des différents secteurs, délimitations et itinéraires en Réserve



Structures signataires (2022) de la Charte d'accueil et des bonnes pratiques

ACTIVITÉS	STRUCTURE	NOM	PRÉNOM
GUIDES PÉDESTRES - ANIMATIONS NATURE	Découvrons la baie de Somme	LENGIGNON	Arnaud
	Syndicat "Traces de guides" * voir liste complète des guides	LENGIGNON	Arnaud
	Norwé Découvertes	TAVERNIER	Odile
	DOC Nature (Découvrir Observer Comprendre la Nature)	IBARRONDAU	Stéphane
	Rando Nature en Somme	TELLIER	Thomas
	Découverte Nature	GOUVERNEUR	Marie
	Asso. Picardie Nature	THIERY MONNET	Patrick Sarah
GUIDES ÉQUESTRES - MENEURS	Aventure Equestre	BEAUFILS	Barbara
	Les petits poneys du château	WANECQ	Virginie
	Ferme Equestre CREPP	FOCKEU	Isabelle
	Les Centaures de la baie de Somme	BERQUIN	Lionel
	Asso. les cavaliers de la baie de Somme et de la baie d'Authie	MELIUS	Camille
	Ecurie de propriétaire	MICHEL	Christine
	Ferme Relais de la baie de Somme	BIZET	Thierry
	Les calèches du Ponthieu	MARIAGE	Grégory
	Asso. les cavaliers et meneurs des 3 baies	RIETSCH	Colette
	Espace Équestre Henson	COCQUET	Dominique

ACTIVITÉS	STRUCTURE	NOM	PRÉNOM
	Asso. Handi Attelage	CHAPRON	Charles
	Calèche 'ma baie de Somme'	BIHARRÉ	Jacques
	Asso. Les Crins de la Maye	JUMEL SCHROEYERS	Philippe Romain
	Domaine du Lieu Dieu	MAILLARD	Jérôme et Marie Annick
	Calèche en Somme	GOUVERNEUR	Marie
	Somme randonnées à cheval	FROMOND	Michel
ACTIVITÉS DE VOILE	Les voiles du Marquenterre	PRUVOST	Pierre
	AERIS Char à Voile	APPLER	Sébastien
ACTIVITÉS DE CANOË-KAYAK	Pirogue 'ma baie de Somme'	OLLIER	Yves
ASSO. DÉFENSE LOCALE	Asso. LCPA (Le Crotoy Préservé et Authentique)	CHAPRON	Charles
	APCUE (Asso. de préservation des chemins équestres)	BERQUIN	Lionel
FÉDÉRATIONS	Fédé. Dép. de Tourisme Équestre	MARIAGE	Grégory
	Fédé. Rég. de Tourisme Équestre	DEBREU	Jean-Pierre
	Comité Dép. de Canoë-Kayak	BELDAME	Johann
	Comité Dép. de Randonnée péd.	DIEUDONNÉ	Philippe
	Fédé. Dép. de Voile	JOLIVEAU	François

Structures adhérentes à "Traces de Guides" (guides pédestres)

STRUCTURE	NOM	PRENOM
Rando nature en Somme	LENNEL	Jacques
Rando nature en Somme	TELLIER	Thomas
Rando nature en Somme	LENNE	Guillaume
Grandeur Nature - Balades en baie de Somme	BON	Pénélope
Autour de l'oiseau	BOUCAULT	Jean
	DAIGNY	Philippe
Guide en Somme	DUVANEL	Sylvain
Escap'ânes	GOTTRANT	Delphine
Sens Naturel	HERNANDEZ	Olivier
	GENEAU	Caroline
Escapades en baie d'Authie	PLARD	Julien
Découvrons la baie de Somme	LENGIGNON	Arnaud
Découvrons la baie de Somme	SARTORIUS	Aurore
Rando nature en Somme	ROCHE	Sébastien
	DUPONCHEL	Valery
Maxim guide baie de Somme	MARZI	Maxim
	MOUTON	Jerome
Norwé Découvertes	Tavernier	Odile
La vie buissonnière	Clavreul	Vianney
Les sentiers de la baie	Beia	Jonathan
Art & Nature en baie de Somme	BOURDON	Agnes
Baie de Somme Exploration	Crul	Vincent
	BAILLEUX	Patrick
D.O.C NATURE	IBBARONDAU	Stéphane

Structures adhérentes à "Traces de Guides" (guides non pédestres)

STRUCTURE	NOM	PRENOM
Ferme Relais de la Baie de Somme	BIZET	Thierry
La Maison des Guides - Kayak et pirogue	CORNU	Matthieu
Calèches de Samarobriva	DUPONT	Alain
C.R.E.P.	FOCKEU	Isabelle
Attelages du Vimeu Vert	GROGNET	Alain
Club de kayak et va'a de la baie des phoques	JOLY	Yann
La Canoterie - Mary and Family	MARIE	Christophe